

ДИЗАЙН-ПРОЕКТ РЕКЛАМНО-ИНФОРМАЦИОННОГО  
ОФОРМЛЕНИЯ ФАСАДОВ ЗДАНИЯ ПО АДРЕСУ:  
*(наименование района, улицы, номер дома, номер помещения)*

*Заказчик: юридическое/физическое лицо, печать, подпись*

*Исполнитель: наименование организации/индивидуального предпринимателя*


# ПОЯСНИТЕЛЬНАЯ ЗАПИСКА

Пояснительная записка включает:

- сведения об адресе здания, сооружения;
- сведения о типе и виде конструкции, месте ее размещения, способе крепления;
- сведения о способе освещения (при необходимости);
- сведения о параметрах конструкции (ширина, длина, высота).

				Заказчик:			
Должность	Фамилия	Подп.	Дата	Адрес объекта:			
				Дизайн-проект размещения информационных и (или) рекламных конструкций	Стадия	Лист	Листов
					П	2	7
				Пояснительная записка	Исполнитель		

# СИТУАЦИОННАЯ СХЕМА\*



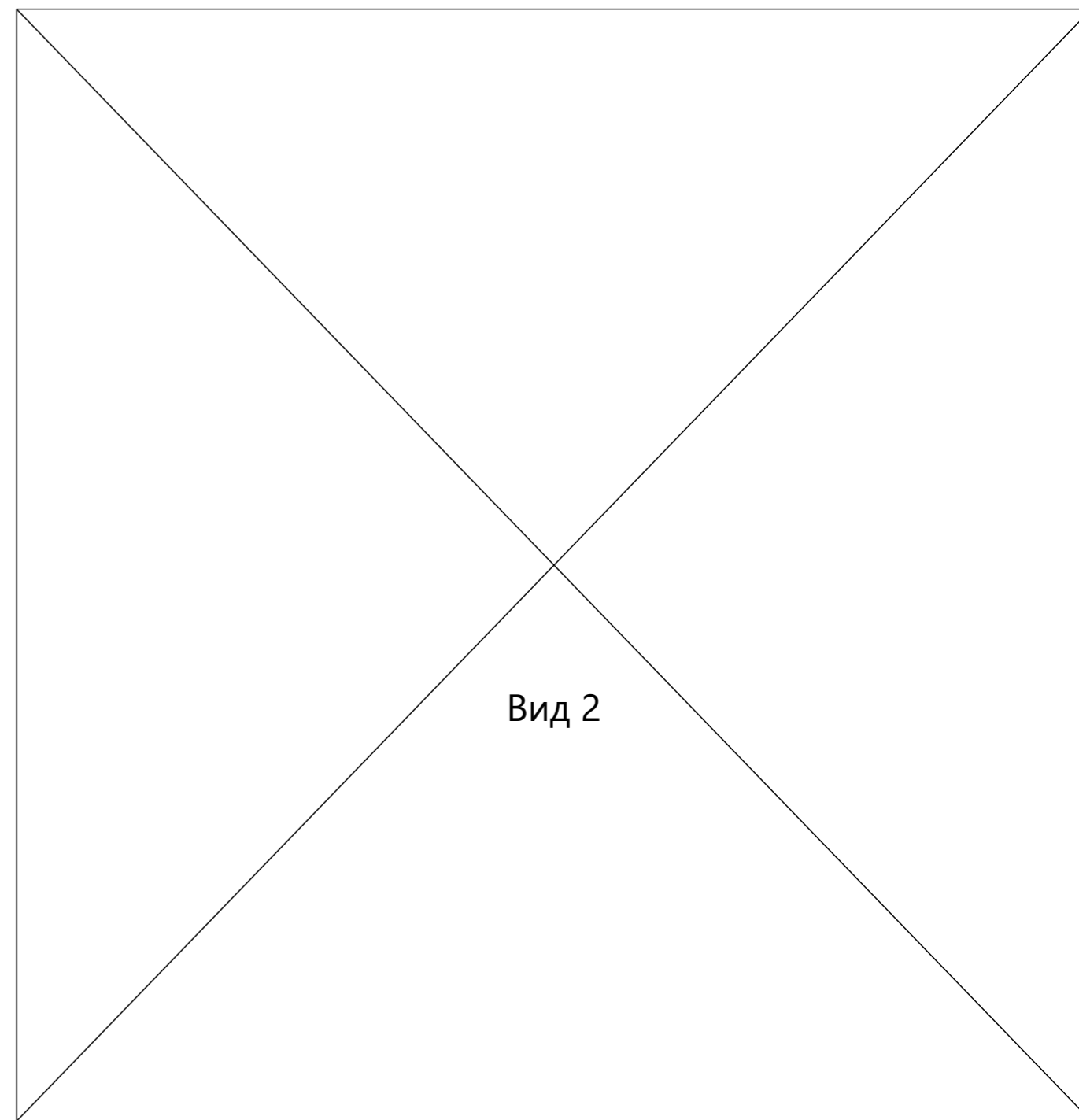
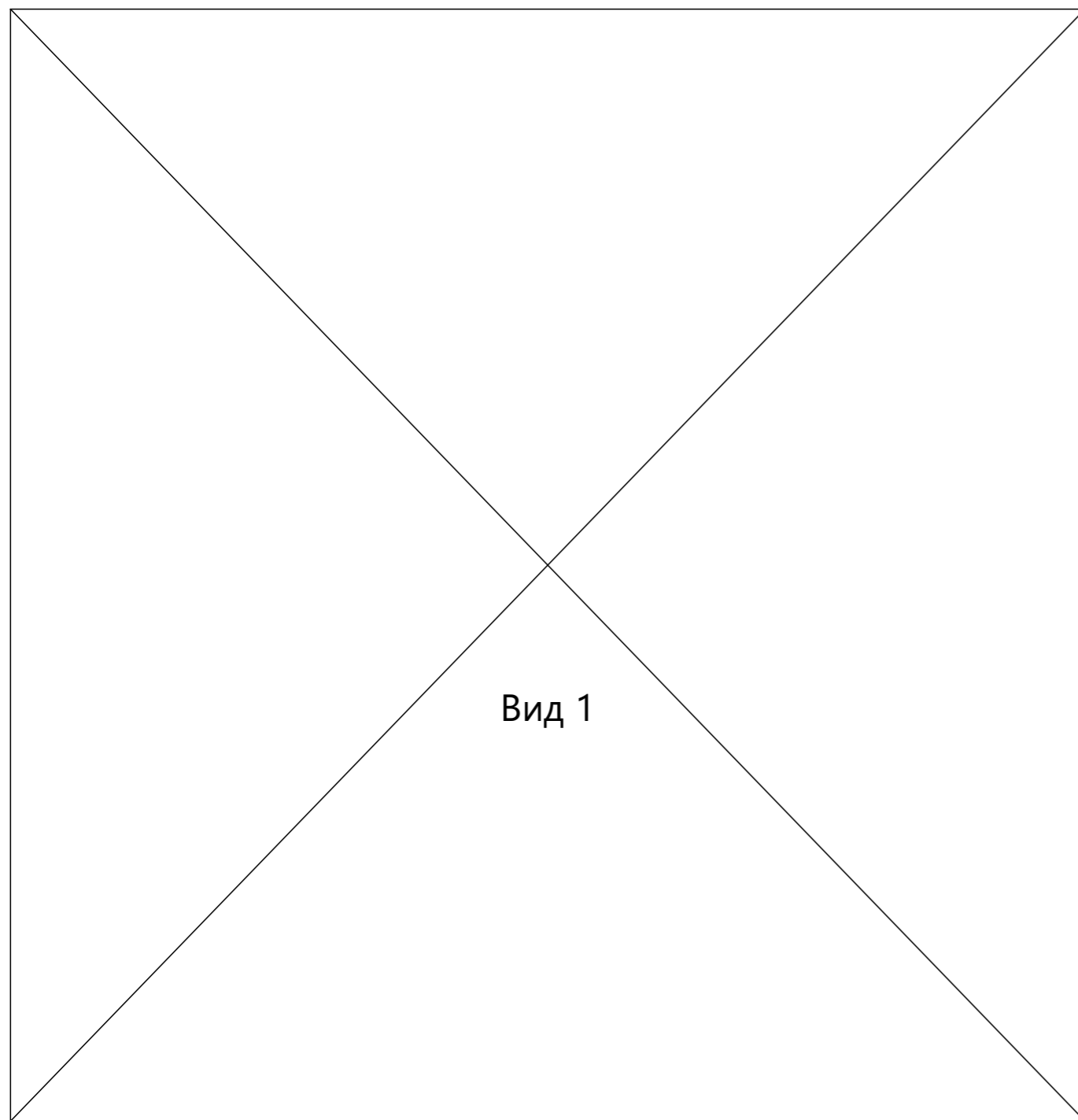
## УСЛОВНЫЕ ОБОЗНАЧЕНИЯ

 - рассматриваемый объект

\* Схема ситуационного плана территории выполняется на основе открытых источников геоинформационной системы (ГИС) с указанием здания, сооружения, на котором планируется размещение информационной и (или) рекламной конструкции

				Заказчик:			
Должность	Фамилия	Подп.	Дата	Адрес объекта:			
				Дизайн-проект размещения информационных и (или) рекламных конструкций	Стадия	Лист	Листов
					П	3	7
				Ситуационная схема	Исполнитель		

# ФОТОФИКСАЦИЯ\*

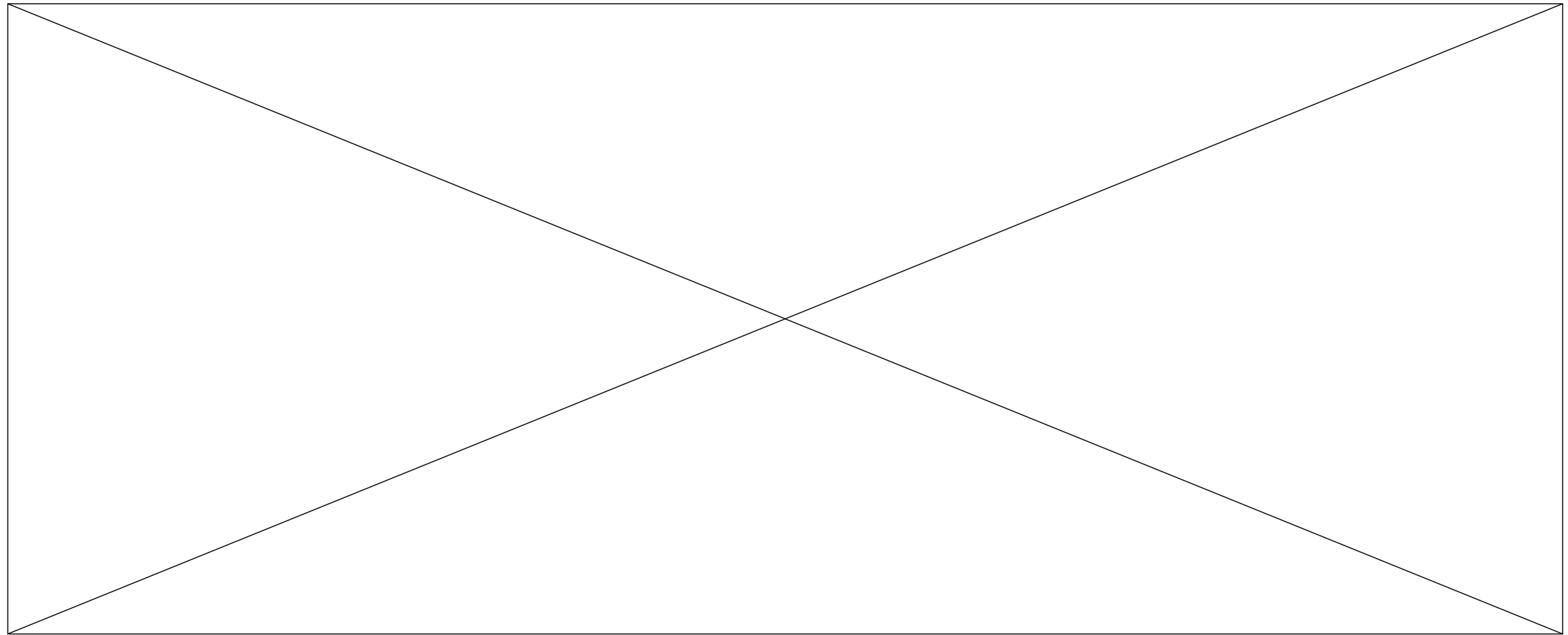


\* Фотографии должны обеспечить в полном объеме четкую демонстрацию предполагаемого места размещения информационной и (или) рекламной конструкции, размещенной на внешней поверхности здания, а также не содержать иных объектов, препятствующих указанной демонстрации, в том числе автомобильный транспорт и т.п. Фотографии должны быть выполнены в цветном исполнении не менее, чем с двух позиций и не более чем за два месяца до обращения.

				Заказчик:			
Должность	Фамилия	Подп.	Дата	Адрес объекта:			
				Дизайн-проект размещения информационных и (или) рекламных конструкций	Стадия	Лист	Листов
					П	4	7
				Фотофиксация	Исполнитель		

# КОМПЛЕКСНАЯ СХЕМА РАЗМЕЩЕНИЯ РЕКЛАМНО-ИНФОРМАЦИОННОГО ОФОРМЛЕНИЯ ФАСАДОВ ЗДАНИЯ

М 1:50\*



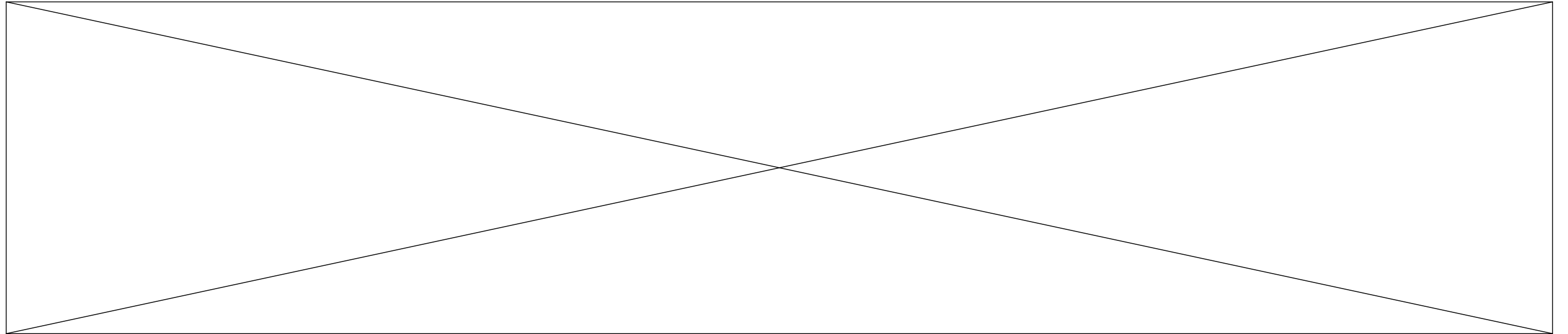
## ЭКСПЛИКАЦИЯ КОНСТРУКЦИЙ

№	Вид	Габариты, мм	Примечания
1			
2			
3			
4			

\* Чертеж фасада объекта содержит сведения о точном месте расположения, точных габаритах и цветовом решении (в соответствии с международной цветовой системой RAL) информационной и (или) рекламной конструкции в месте ее предполагаемого размещения. Масштаб разрабатываемого чертежа: М 1:25; М 1:50; М 1:100; М 1:200.

				Заказчик:			
Должность	Фамилия	Подп.	Дата	Адрес объекта:			
				Дизайн-проект размещения информационных и (или) рекламных конструкций	Стадия	Лист	Листов
					П	5	7
				Чертеж фасада с местами размещения информационной и (или) рекламной конструкций М 1:50	Исполнитель		


# ЧЕРТЕЖ ИНФОРМАЦИОННОЙ И (ИЛИ) РЕКЛАМНОЙ КОНСТРУКЦИИ\*



\* Чертеж информационной и (или) рекламной конструкции содержит сведения о точных габаритах, используемых материалах, цветовом решении (в соответствии с международной цветовой системой RAL), способе подсветки, чертежи узлов крепления и т.д.

				Заказчик:			
Должность	Фамилия	Подп.	Дата	Адрес объекта:			
				Дизайн-проект размещения информационных и (или) рекламных конструкций	Стадия	Лист	Листов
					П	6	7
				Чертеж информационной и (или) рекламной конструкции	Исполнитель		

# ФОТОМОНТАЖ\*



\* Фотомонтаж выполняется в виде компьютерной врисовки средств размещения информации с точным соблюдением пропорций. Фотомонтаж должен обеспечить в полном объеме четкую демонстрацию предполагаемого места размещения информационной и (или) рекламной конструкции, размещенной на внешней поверхности здания или сооружения, а также не содержать иных объектов препятствующих указанной демонстрации, в том числе автомобильный транспорт и т.п.

				Заказчик:			
Должность	Фамилия	Подп.	Дата	Адрес объекта:			
				Дизайн-проект размещения информационных и (или) рекламных конструкций	Стадия	Лист	Листов
					П	7	7
				Фотомонтаж		Исполнитель	