



МИНИСТЕРСТВО ИМУЩЕСТВЕННЫХ И ГРАДОСТРОИТЕЛЬНЫХ ОТНОШЕНИЙ АСТРАХАНСКОЙ ОБЛАСТИ

РАСПОРЯЖЕНИЕ

О предоставлении разрешения на условно разрешенный вид использования земельного участка с кадастровым номером 30:12:041031:80

В соответствии со статьей 39 Градостроительного кодекса Российской Федерации, Законом Астраханской области от 15.12.2022 № 107/2022-ОЗ «О перераспределении полномочий в области градостроительной деятельности между органами местного самоуправления отдельных муниципальных образований Астраханской области и органами государственной власти Астраханской области», Правилами землепользования и застройки муниципального образования «Город Астрахань», утвержденными решением Городской Думы муниципального образования «Город Астрахань» от 16.07.2020 № 69, на основании заключения о результатах общественных обсуждений от _____, опубликованного в бюллетене «Астраханский вестник» от _____ № _____, рекомендации Комиссии по подготовке проекта правил землепользования и застройки муниципального образования «Городской округ город Астрахань» (протокол от _____ № _____), в связи с обращением Абдулкадиева Ч.С. от 03.10.2023 № i-14755249417:

PM

1. Предоставить разрешение на условно разрешенный вид использования – «объекты дорожного сервиса» в отношении земельного участка площадью 1161 кв. м с кадастровым номером 30:12:041031:80, расположенного по адресу: Астраханская область, г. Астрахань, р-н Трусовский, ул. Пирогова, 198.

2. Отделу кадров, антикоррупционной политики и делопроизводства министерства имущественных и градостроительных отношений Астраханской области в течение пяти рабочих дней со дня принятия распоряжения разместить его на официальном сайте министерства имущественных и

градостроительных отношений Астраханской области в информационно-телекоммуникационной сети «Интернет»: <https://augi.astrobl.ru>.

3. Управлению градостроительной деятельности и развитию агломерации министерства имущественных и градостроительных отношений Астраханской области в течение пяти рабочих дней со дня принятия распоряжения направить его:

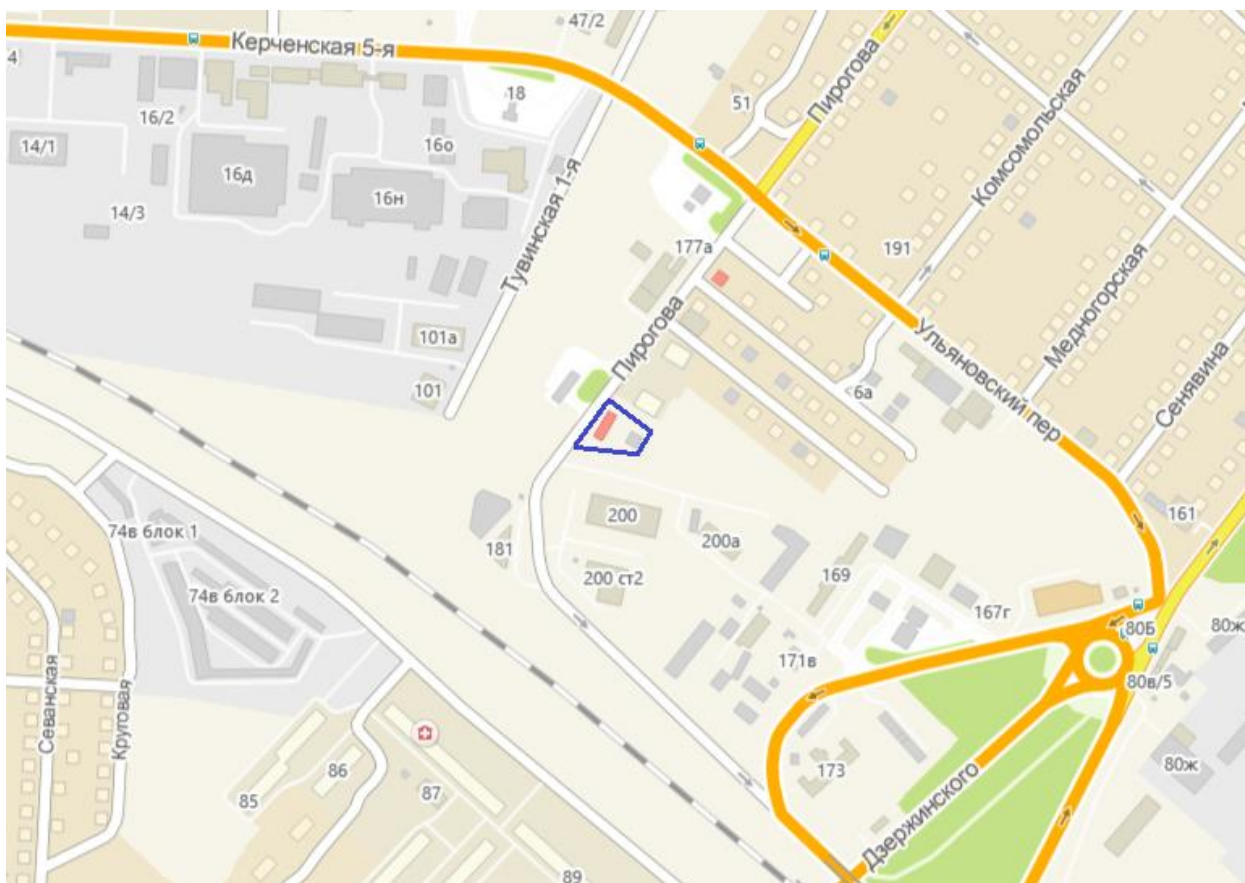
3.1. В администрацию муниципального образования «Городской округ город Астрахань» для опубликования в средствах массовой информации в порядке, установленном для официального опубликования муниципальных нормативных правовых актов, и размещения на официальном сайте муниципального образования «Городской округ город Астрахань» в информационно-телекоммуникационной сети Интернет и в государственной информационной системе обеспечения градостроительной деятельности Астраханской области с функциями автоматизированной информационно-аналитической поддержки осуществления полномочий в области градостроительной деятельности.



3.2. В Федеральную службу государственной регистрации, кадастра и картографии для внесения сведений в Единый государственный реестр недвижимости.

Министр

А.Е. Полуда

**Ситуационный план к проекту решения
«О предоставлении разрешения на условно разрешенный вид использования
земельного участка с кадастровым номером 30:12:041031:80»**



Земельный участок 30:12:041031:80
Астраханская область, г Астрахань, р-н Трусовский, ул Пирогова, 198
магазины
[План ЗУ →](#) [План КК →](#)  

Информация	Услуги
Тип:	Объект недвижимости
Вид:	Земельный участок
Кадастровый номер:	30:12:041031:80
Кадастровый квартал:	30:12:041031
Адрес:	Астраханская область, г Астрахань, р-н Трусовский, ул Пирогова, 198
Площадь уточненная:	1 161 кв. м
Статус:	Учтенный
Категория земель:	Земли населённых пунктов
Разрешенное использование:	магазины
Форма собственности:	Частная собственность
Кадастровая стоимость:	2 896 323,48 руб.

