



АДМИНИСТРАЦИЯ МУНИЦИПАЛЬНОГО ОБРАЗОВАНИЯ  
«ГОРОД АСТРАХАНЬ»  
ПОСТАНОВЛЕНИЕ

01 июля 2025 года

№ 112

О присвоении наименований  
элементам планировочной  
структуры и элементам улично-  
дорожной сети

В соответствии с Федеральным законом от 28.12.2013 № 443-ФЗ «О федеральной информационной адресной системе и о внесении изменений в Федеральный закон «Об общих принципах организации местного самоуправления в Российской Федерации», постановлением Правительства Российской Федерации от 19.11.2014 № 1221 «Об утверждении Правил присвоения, изменения и аннулирования адресов», приказом Министерства Финансов Российской Федерации от 31.03.2016 № 37н «Об утверждении Порядка ведения государственного адресного реестра», приказом Министерства Финансов Российской Федерации от 05.11.2015 № 171н «Об утверждении Перечня элементов планировочной структуры, элементов улично-дорожной сети, элементов объектов адресации, типов зданий (сооружений), помещений, используемых в качестве реквизитов адреса, и Правил сокращенного наименования адресообразующих элементов», Положением о присвоении, изменении, аннулировании наименований элементов улично-дорожной сети, наименований элементов планировочной структуры в границах муниципального образования «Городской округ город Астрахань», утвержденным постановлением администрации муниципального образования «Городской округ город Астрахань» от 04.12.2023 № 261 с изменениями, внесенными постановлениями администрации муниципального образования «Городской округ город Астрахань» от 31.05.2024 № 87, от 08.04.2025 № 48, на основании протокола заседания Комиссии по рассмотрению предложений о присвоении, изменении, аннулировании наименований элементов улично-дорожной сети, наименований элементов планировочной структуры в границах муниципального образования «Городской округ город Астрахань» от 11.04.2025,

ПОСТАНОВЛЯЮ:

1. Присвоить наименования элементам планировочной структуры

070638

согласно приложению 1 к настоящему постановлению администрации муниципального образования «Городской округ город Астрахань».

2. Присвоить наименования элементам улично-дорожной сети согласно приложению 2 к настоящему постановлению администрации муниципального образования «Городской округ город Астрахань».

3. Утвердить схемы 1 - 10 к настоящему постановлению администрации муниципального образования «Городской округ город Астрахань».

4. Управлению по архитектуре и градостроительству администрации муниципального образования «Городской округ город Астрахань» внести сведения, указанные в пунктах 1, 2 настоящего постановления администрации муниципального образования «Городской округ город Астрахань»:

- в течение трех рабочих дней с момента принятия настоящего постановления администрации муниципального образования «Городской округ город Астрахань» в государственный адресный реестр;

- в течение пяти рабочих дней с момента принятия настоящего постановления администрации муниципального образования «Городской округ город Астрахань» в систему информационного обеспечения градостроительной деятельности.

5. Управлению информационной политики администрации муниципального образования «Городской округ город Астрахань»:

5.1. Опубликовать настоящее постановление администрации муниципального образования «Городской округ город Астрахань» в средствах массовой информации.

5.2. Разместить настоящее постановление администрации муниципального образования «Городской округ город Астрахань» на официальном сайте администрации муниципального образования «Городской округ город Астрахань».

6. Управлению контроля и документооборота администрации муниципального образования «Городской округ город Астрахань»:

6.1. Направить настоящее постановление администрации муниципального образования «Городской округ город Астрахань» в государственное управление администрации Губернатора Астраханской области для включения в регистр муниципальных нормативных правовых актов, в установленный законом срок.

6.2. В течение десяти дней после дня принятия настоящего постановления администрации муниципального образования «Городской округ город Астрахань» направить его в прокуратуру Кировского района г. Астрахани для проведения антикоррупционной экспертизы и проверки на предмет законности.

7. Контроль за исполнением настоящего постановления администрации муниципального образования «Городской округ город

Астрахань» возложить на заместителя главы муниципального образования «Городской округ город Астрахань», курирующего сферы архитектуры, градостроительства, муниципального имущества и жилищной политики.

Глава муниципального образования  
«Городской округ город Астрахань»



И.А.Редькин

Приложение 1  
к постановлению администрации  
муниципального образования  
«Городской округ город Астрахань»  
от 01.07.2025 № 112

Перечень  
сведений о наименовании элементов планировочной структуры, вносимых  
в государственный адресный реестр

№ п/п	Название элемента планировочной структуры	Наименование элемента планировочной структуры, размещенное в Государственном адресном реестре	Присвоенное наименование элемента планировочной структуры
1	2	3	4
1	Гаражный кооператив № 51 «А» Советского района, расположенный по ул. Власова в Советском районе		Российская Федерация, Астраханская область, городской округ город Астрахань, город Астрахань, тер. ГСК №51а
2	СНТ «Астраханьконсервпром», расположенное в Ленинском районе		Российская Федерация, Астраханская область, городской округ город Астрахань, город Астрахань, тер. СНТ Астраханьконсервпром
3	Сквер, расположенный в районе пересечения улиц Яблочкова и Сун Ят-Сена в Ленинском районе		Российская Федерация, Астраханская область, городской округ город Астрахань, город Астрахань, сквер имени Василия Агапкина
4	Сквер, расположенный в створе улиц Калинина и Наташи Качуевской в Кировском районе		Российская Федерация, Астраханская область, городской округ город Астрахань, город Астрахань, сквер имени Героя России Наташи Качуевской

Приложение 2  
к постановлению администрации  
муниципального образования  
«Городской округ город Астрахань»  
от 01.07.2015 № 112

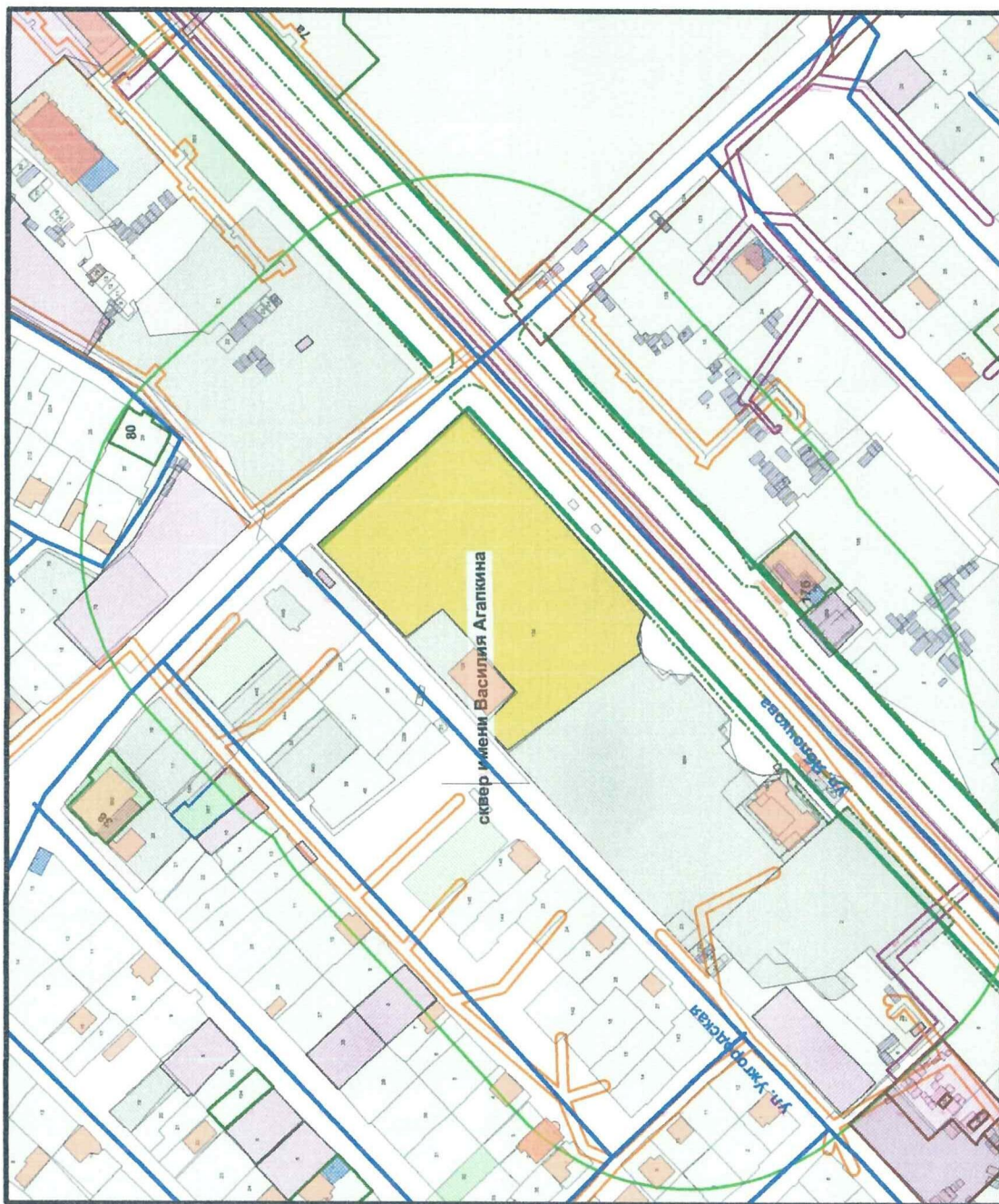
Перечень присвоенных наименований элементам улично-дорожной сети

№ п/п	Наименования элементов улично-дорожной сети	ОКТМО	ОКАТО
1	2	3	4
1	Российская Федерация, Астраханская область, городской округ город Астрахань, город Астрахань, улица 80-летия Победы	12701000001	12401000000
2	Российская Федерация, Астраханская область, городской округ город Астрахань, город Астрахань, улица Николая Попова		
3	Российская Федерация, Астраханская область, городской округ город Астрахань, город Астрахань, улица Василия Панкратова		
4	Российская Федерация, Астраханская область, городской округ город Астрахань, город Астрахань, улица Михаила Ларина		
5	Российская Федерация, Астраханская область, городской округ город Астрахань, город Астрахань, улица Михаила Копылова		
6	Российская Федерация, Астраханская область, городской округ город Астрахань, город Астрахань, улица Алексей Кононенко		
7	Российская Федерация, Астраханская область, городской округ город Астрахань, город Астрахань, улица Анатолия Зверева		
8	Российская Федерация, Астраханская область, городской округ город Астрахань, город Астрахань, улица Азамата Бердиева		
9	Российская Федерация, Астраханская область, городской округ город Астрахань, город Астрахань, улица Николая Васильева		
10	Российская Федерация, Астраханская область, городской округ город Астрахань, город Астрахань, тер. СНТ Рыбник-2, проезд Сакипа Кизилова		
11	Российская Федерация, Астраханская область, городской округ город Астрахань, город Астрахань, тер. СНТ Рыбник-2, проезд Клюквенный		
12	Российская Федерация, Астраханская область, городской округ город Астрахань, город Астрахань, тер. СНТ Рыбник-2, проезд Ежевичный		
13	Российская Федерация, Астраханская область, городской округ город Астрахань, город Астрахань, тер. СНТ Урожай, проезд Николая Кашина		
14	Российская Федерация, Астраханская область, городской округ город Астрахань, город Астрахань, тер. СНТ Урожай, проезд Сергея Золотых		

1	2	3	4
15	Российская Федерация, Астраханская область, городской округ город Астрахань, город Астрахань, тер. СНТ Связист-2, проезд Павла Смирнова	12701000001	12401000000
16	Российская Федерация, Астраханская область, городской округ город Астрахань, город Астрахань, тер. СНТ Связист-2, проезд Владимира Новикова		
17	Российская Федерация, Астраханская область, городской округ город Астрахань, город Астрахань, тер. СНТ Лотос, проезд Павла Смирнова		
18	Российская Федерация, Астраханская область, городской округ город Астрахань, город Астрахань, тер. СНТ Лотос, проезд Владимира Новикова		
19	Российская Федерация, Астраханская область, городской округ город Астрахань, город Астрахань, тер. СНТ Лотос, проезд Николая Лихобабина		
20	Российская Федерация, Астраханская область, городской округ город Астрахань, город Астрахань, тер. СНТ Лотос, проезд Георгия Емельянова		
21	Российская Федерация, Астраханская область, городской округ город Астрахань, город Астрахань, тер. СНТ Водник-1, проезд Ивана Попова		
22	Российская Федерация, Астраханская область, городской округ город Астрахань, город Астрахань, тер. СНТ Водник-1, проезд Федора Щербакова		
23	Российская Федерация, Астраханская область, городской округ город Астрахань, город Астрахань, тер. СНТ Водник-1, проезд Муката Мусаева		
24	Российская Федерация, Астраханская область, городской округ город Астрахань, город Астрахань, тер. СНТ Водник-1, проезд Газиза Болтаева		
25	Российская Федерация, Астраханская область, городской округ город Астрахань, город Астрахань, тер. СНТ Водник-1, проезд Ефима Нихаева		
26	Российская Федерация, Астраханская область, городской округ город Астрахань, город Астрахань, тер. СНТ Водник-1, проезд Ахмеда Сулейманова		
27	Российская Федерация, Астраханская область, городской округ город Астрахань, город Астрахань, улица Ивана Реховского		
28	Российская Федерация, Астраханская область, городской округ город Астрахань, город Астрахань, тер. СНТ Пекарь, проезд Федора Щербакова		

УТВЕРЖДЕНА  
постановлением администрации муниципального  
образования «Городской округ город Астрахань»  
от 01.07.2015 № 112

Схема 1



Ситуационная схема

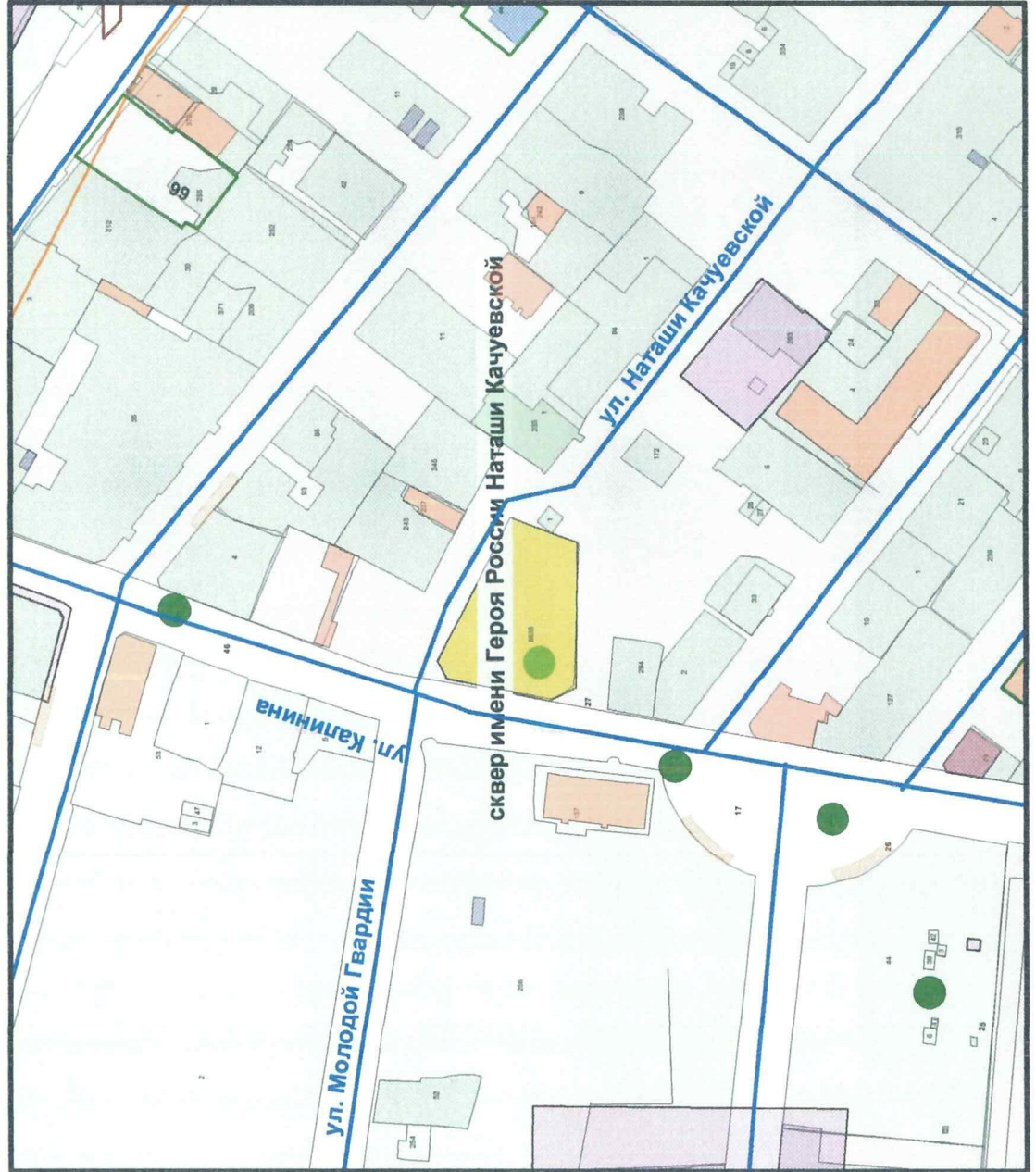


Условные обозначения:

— наименованные улицы

— предлагаемый к наименованию элемент  
планировочной структуры

Схема 2



УТВЕРЖДЕНА  
постановлением администрации муниципального  
образования «Городской округ Астрахань»  
от 01.07.2015 № 112

Ситуационная схема

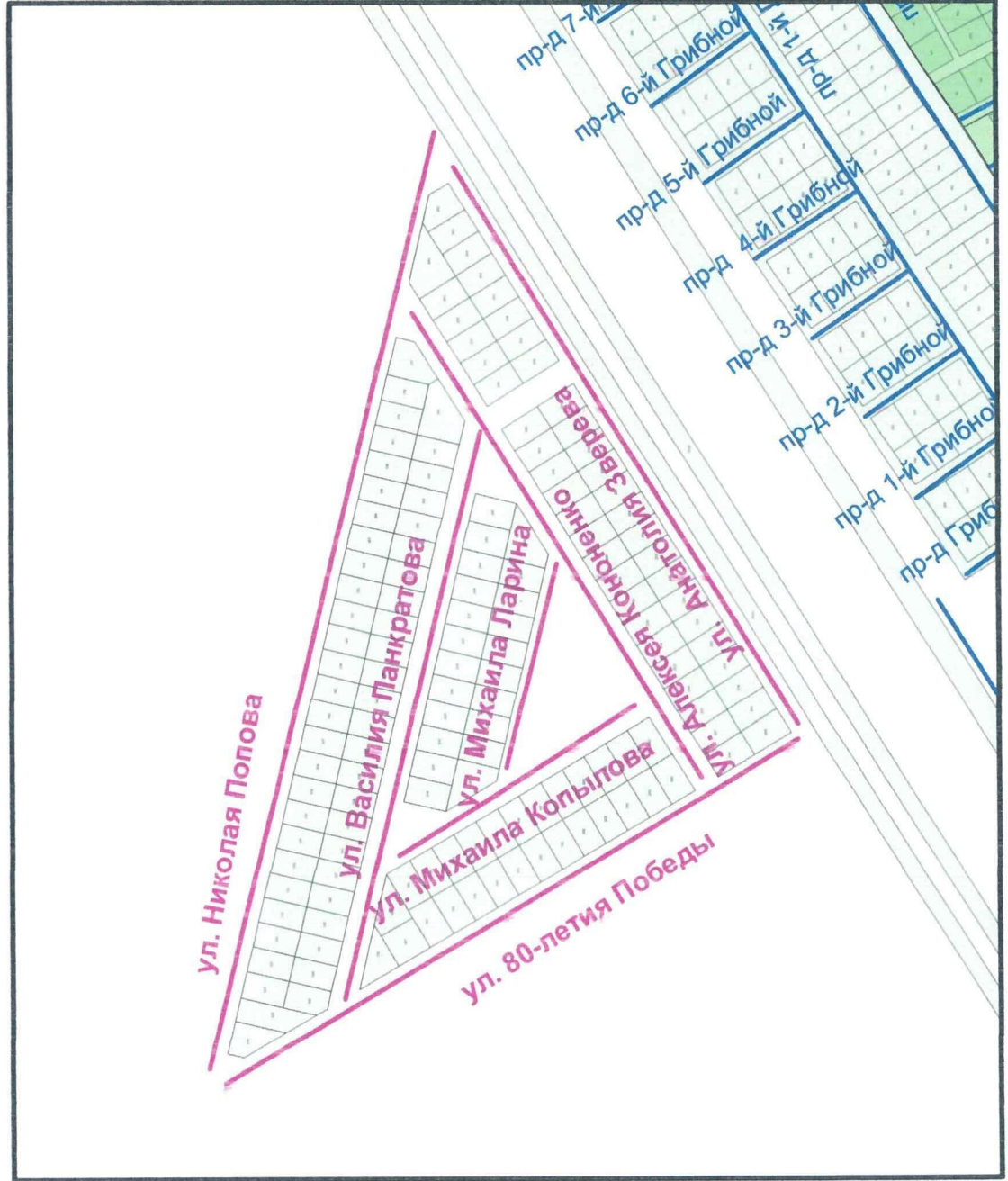


Условные обозначения:

— наименованные улицы

— предлагаемый к наименованию элемент  
планировочной структуры

Схема 3



УТВЕРЖДЕНА  
постановлением администрации муниципального  
образования «Городской округ Астрахань»  
от 01.07.2015 № 112

Ситуационная схема



Условные обозначения:

- наименованные улицы
- предлагаемый к наименованию элемент  
улично-дорожной сети



УТВЕРЖДЕНА  
постановлением администрации муниципального  
образования «Городской округ город Астрахань»  
от 01.07.2015 № 112

Схема 5



Ситуационная схема



Условные обозначения:

-  наименованные улицы
-  предлагаемый к наименованию элемент улично-дорожной сети

УТВЕРЖДЕНА  
постановлением администрации муниципального  
образования «Городской округ город Астрахань»  
от 01.07.2015 № 112

Ситуационная схема



Условные обозначения:

наименованные улицы

предлагаемый к наименованию элемент  
улично-дорожной сети

Схема 6

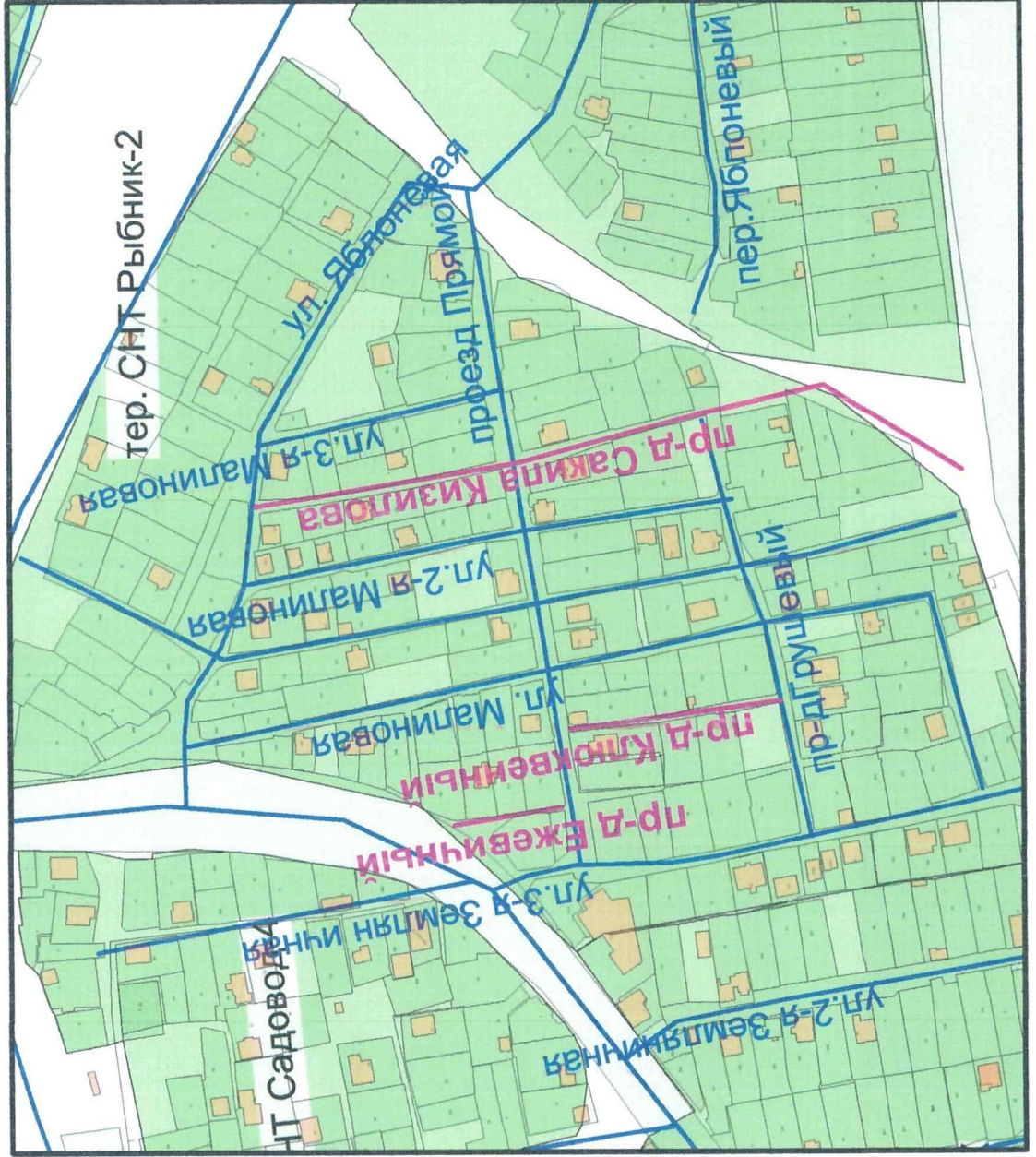
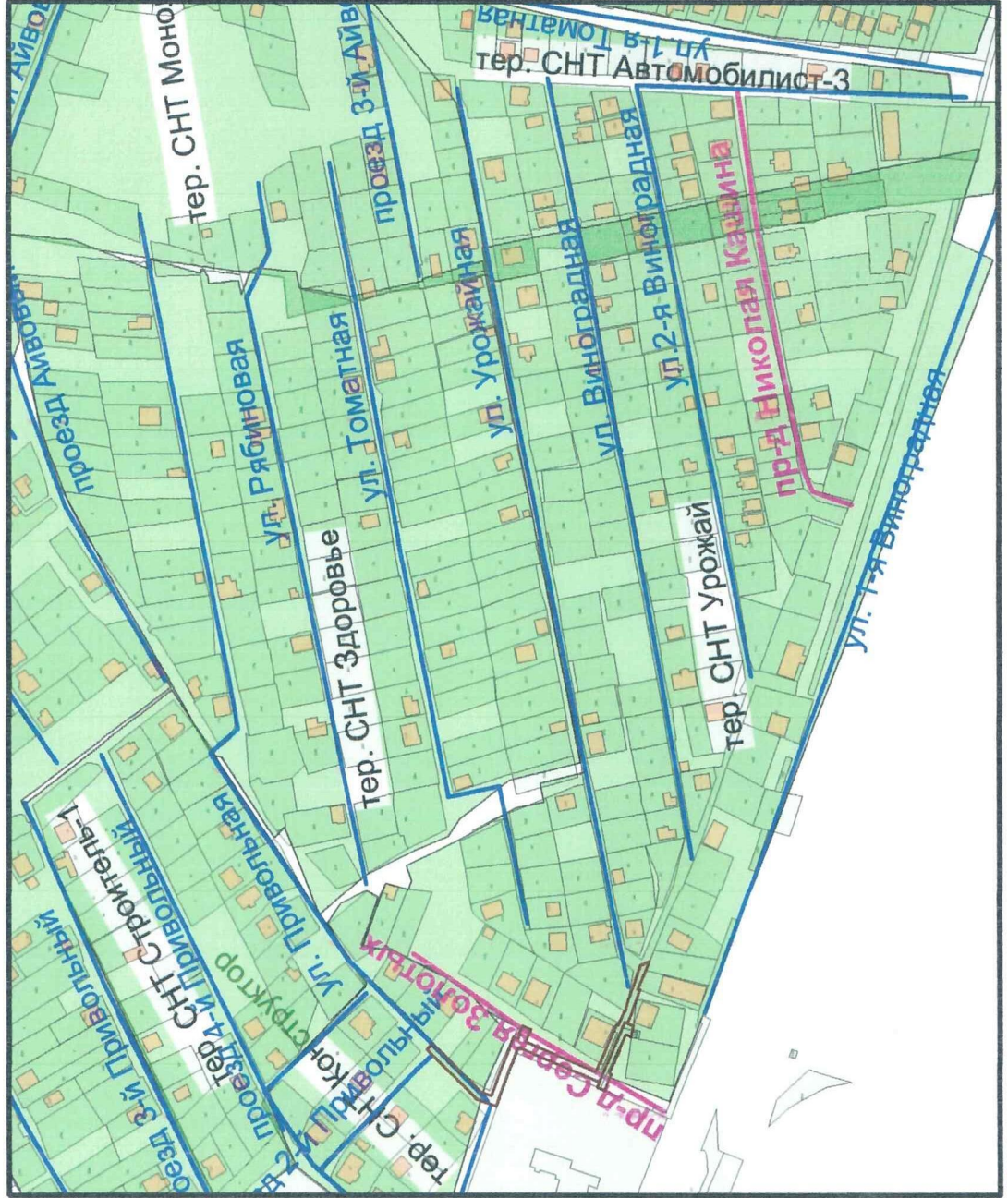


Схема 7



УТВЕРЖДЕНА  
постановлением администрации муниципального  
образования «Городской округ Астрахань»  
от 01.07.2025 № 112

Ситуационная схема



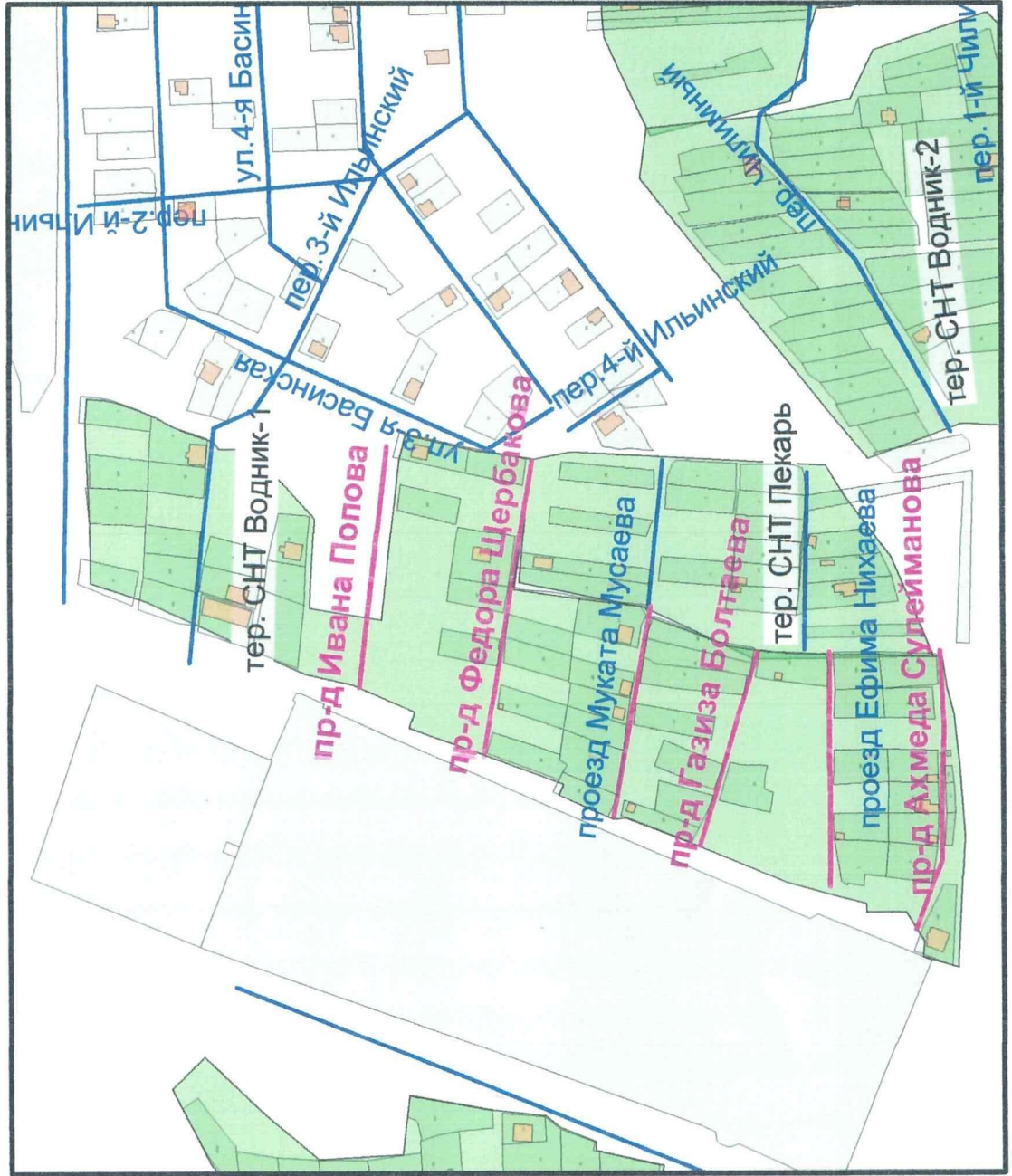
Условные обозначения:

- наименованные улицы
- предлагаемый к наименованию элемент улично-дорожной сети

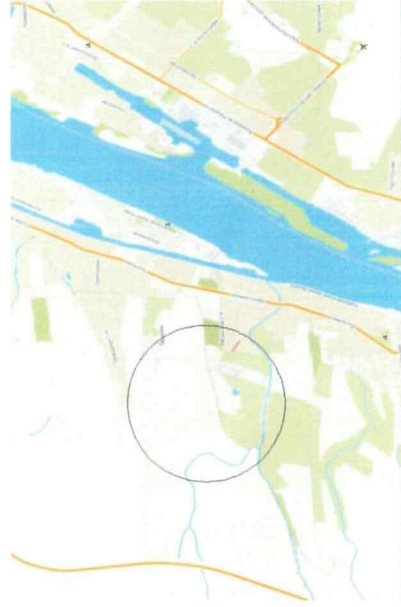


УТВЕРЖДЕНА  
постановлением администрации муниципального  
образования «Городской округ Астрахань»  
от 01.07.2015 № 112

Схема 9



Ситуационная схема



Условные обозначения:

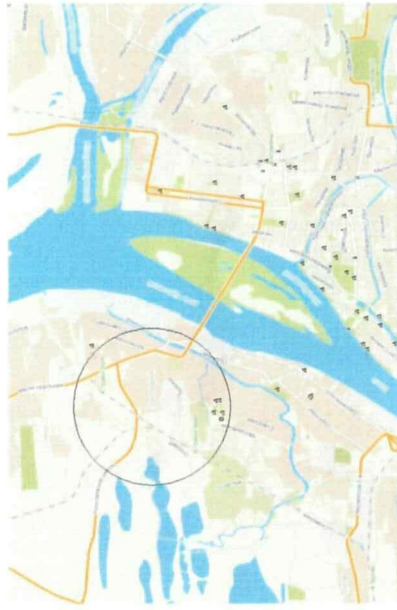
наименованные улицы

предлагаемый к наименованию элемент  
улично-дорожной сети

Схема 10

УТВЕРЖДЕНА  
постановлением администрации муниципального  
образования «Городской округ Астрахань»  
от 01.07.2015 № 112

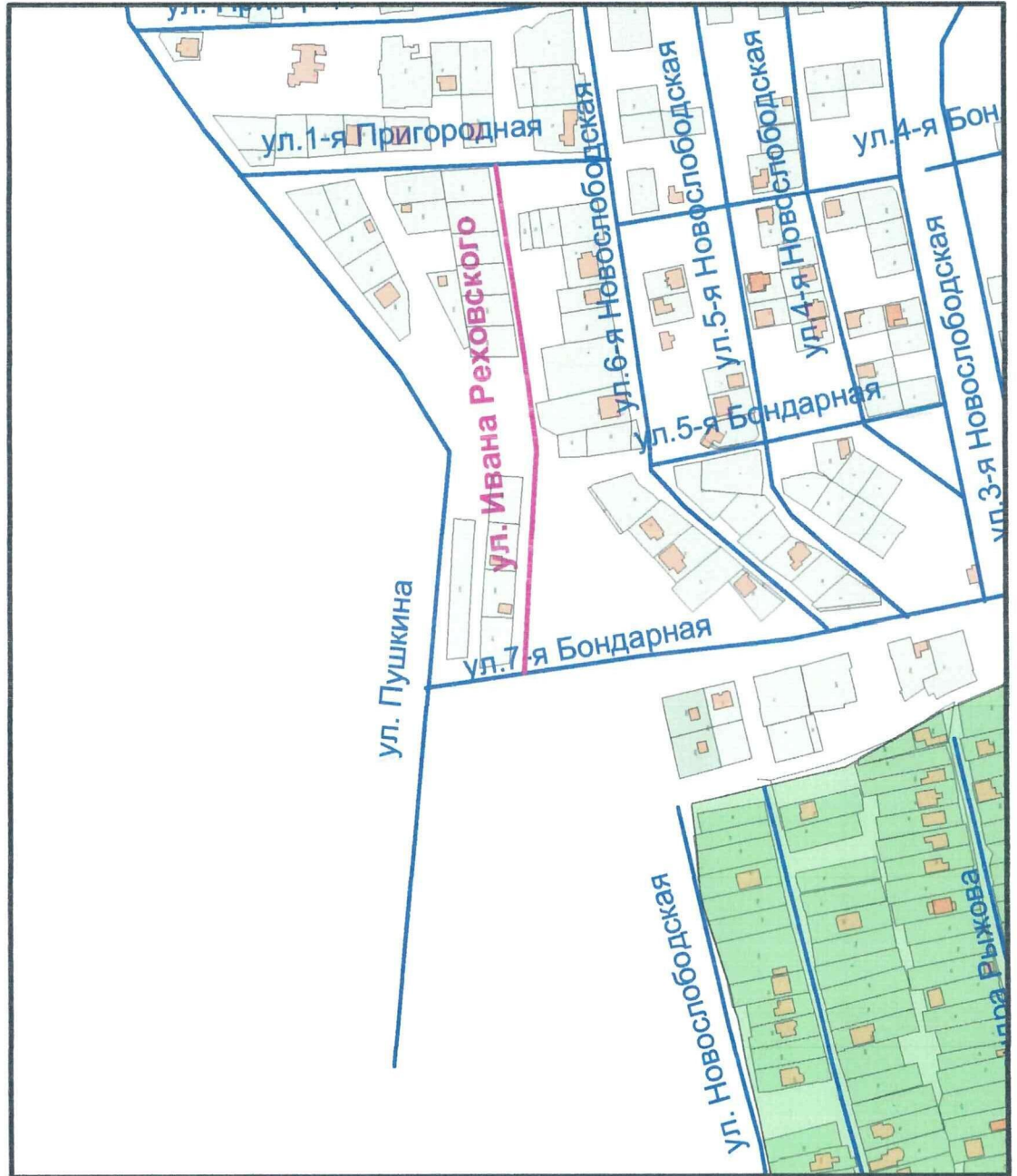
Ситуационная схема



Условные обозначения:

наименованные улицы

предлагаемый к наименованию элемент  
улично-дорожной сети



Администрация муниципального образования  
«Городской округ Астрахань»

Масштаб 1:3000