АДМИНИСТРАЦИЯ МУНИЦИПАЛЬНОГО ОБРАЗОВАНИЯ
«ГОРОДСКОЙ ОКРУГ ГОРОД АСТРАХАНЬ»

РАСПОРЯЖЕНИЕ

27 октября 2025 года № 1141-р

О внесении изменения в распоряжение администрации муниципального образования «Городской округ город Астрахань» от 23.07.2024 № 1250-р

В соответствии с Земельным кодексом Российской Федерации, постановлением Правительства Астраханской области от 28.09.2021 № 461-П «О Порядке утверждения органами местного самоуправления поселений, городских округов Астраханской области или муниципальных округов Астраханской области, а на межселенных территориях - органами местного самоуправления муниципальных районов Астраханской области схемы размещения гаражей, являющихся некапитальными сооружениями, стоянки технических или других средств передвижения инвалидов вблизи их места жительства», постановлением администрации муниципального образования «Город Астрахань» от 22.02.2022 № 23 «О порядке использования гражданами земель или земельных участков, находящихся в государственной собственности, муниципальной собственности, государственная собственность на которые не разграничена, для возведения гаражей, являющихся некапитальными сооружениями, либо для стоянки технических или других средств передвижения инвалидов вблизи их места жительства на территории муниципального образования «Городской округ город Астрахань» с изменениями, внесенными постановлениями администрации муниципального образования «Городской округ город Астрахань» от 31.07.2023 № 149, от 18.09.2025 № 836:

1. Внести в распоряжение администрации муниципального образования «Городской округ город Астрахань» от 23.07.2024 № 1250-р «Об утверждении схемы размещения гаражей, являющихся некапитальными сооружениями, стоянки технических или других средств передвижения инвалидов вблизи их места жительства на территории муниципального образования «Городской округ город Астрахань» с изменениями, внесенными распоряжением администрации муниципального

012651*

образования «Городской округ город Астрахань» от 08.04.2025 №474-р (далее - распоряжение), следующее изменение:

- схему размещения гаражей, являющихся некапитальными сооружениями, стоянки технических или других средств передвижения инвалидов вблизи их места жительства на территории муниципального образования «Городской округ город Астрахань», утвержденную распоряжением, изложить в новой редакции согласно приложению к настоящему распоряжению администрации муниципального образования «Городской округ город Астрахань».

2. Управлению информационной политики администрации муниципального образования «Городской округ город Астрахань» опубликовать настоящее распоряжение администрации муниципального образования «Городской округ город Астрахань» в средствах массовой информации и разместить на официальном сайте администрации муниципального образования «Городской округ город Астрахань» в течение 5 рабочих дней со дня принятия настоящего распоряжения администрации муниципального образования «Городской округ город Астрахань».

3. Управлению контроля и документооборота администрации муниципального образования «Городской округ город Астрахань» внести соответствующее изменение в поисково-справочную систему правовых актов администрации муниципального образования «Городской округ город Астрахань».

4. Настоящее распоряжение администрации муниципального образования «Городской округ город Астрахань» вступает в силу с момента его официального опубликования.

5. Контроль за исполнением настоящего распоряжения администрации муниципального образования «Городской округ город Астрахань» возложить на заместителя главы муниципального образования «Городской округ город Астрахань», курирующего сферы архитектуры, градостроительства, муниципального имущества и жилищной политики.

Глава муниципального образования
«Городской округ город Астрахань» И.А. Редькин

Приложение
к распоряжению администрации
муниципального образования «Городской округ
город Астрахань»
от 27.10.2025 № 1141-р

Утверждена
распоряжением администрации
муниципального образования «Городской округ
город Астрахань»
от 23.07.2024 № 1250-р

Схема размещения гаражей,
являющихся некапитальными сооружениями, стоянки технических
или других средств передвижения инвалидов вблизи их места жительства на территории
муниципального образования «Городской округ город Астрахань»

№ п/п	Адрес (адресный ориентир некапитального сооружения)	Форма собственности земельного участка (неразграниченная - н/с, муниципальная - м/с	Кадастровый квартал, кадастровый номер (при наличии) земельного участка	Вид некапитального сооружения (гараж, стоянка технических или других средств)	Площадь места размещения некапитального объекта (кв.м)	Период размещения некапитального сооружения	Графическое отображение мест	Примечание
1	2	3	4	5	6	7	8	9

КИРОВСКИЙ РАЙОН								
М-1, М-2	ул. Бурова, 4	н/с	30:12:010398	гараж	24	5 лет	Выкопировка - Приложение 1К	М-1- д/а
М-1 – М-24	ул. Белгородская, 15В - 15, корп.1	н/с	30:12:010066	гараж	24	5 лет	Выкопировка - Приложение 2К	Согласовано с МУП г. Астрахани «Астрводоканал» и «Астраханские тепловые сети». М-18 согласовано с ПАО «Ростелеком» и МКП г. Астрахани «Горсвет» при условии соблюдения нормативных габаритов от проводов воздушной линии наружного освещения, согласно ПУЭ
М-1 – М-23	ул. 11-й Красной Армии, 67а	н/с	30:12:010202:114	гараж	24	5 лет	Выкопировка – Приложение 3К	Согласовано с ООО «Астраханские тепловые сети» при условии соблюдения охранной зоны тепловой сети, беспрепятственного доступа техники в целях обслуживания действующей надземной тепловой сети 2Т Д-250, М-22 на условии гарантийного обязательства
М-1, М-2	ул. Сен-Симона, 42/42 корп.1	н/с	М-1 30:12:010502:164 М-2 30:12:010502	гараж	24	5 лет	Выкопировка – Приложение 4К	М-1 - д/а М-2 – согласовано с МУП г. Астрахани «Астрводоканал»

М-1 - М-14	ул. Генерала Герасименко, 6	н/с	30:12:010060	гараж	24	5 лет	Выкопировка – Приложение 5К	М-1, М-5 - д/а
М-1	ул. Куликова, 85, корп. 1	н/с	30:12:010434	гараж	24	5 лет	Выкопировка – Приложение 6К	
М-1 – М-4	ул. В.Барсовой, 2	н/с	30:12:010079	гараж	24	5 лет	Выкопировка – Приложение 7К	М-4 - д/а
М-1 - М-87	ул. 2-я Зеленгинская (недалеко от дома 1, корп.3)	н/с	30:12:010068	гараж	24	5 лет	Выкопировка – Приложение 8К	Согласовано с МУП г. Астрахани «Астрводоканал»- М-35-М-37, М-62-М-63 при условии составления соглашения. Согласовано с филиалом ПАО «Россети Юг».
М-1 – М-29, М-31- М-117	ул. Бехтерева, 16б	н/с	30:12:010500	гараж	24	5 лет	Выкопировка – Приложение 9К	
М-1 – М-3	ул. 11-й Красной Армии	н/с	30:12:010548	гараж	24	5 лет	Выкопировка – Приложение 10К	
М-1, М-2	пл. К.Маркса, 3	н/с	30:12:010047	гараж	24	5 лет	Выкопировка-приложение 11К	При условии заключения соглашения с МУП г. Астрахани «Астрводоканал»
М-1, М-2	ул. Куликова, 38	н/с	30:12:010068	гараж	24	5 лет	Выкопировка-приложение 12К	
М-1	ул. Куликова, 79А	н/с	30:12:010434	гараж	24	5 лет	Выкопировка-приложение 13К	Согласовано с ПАО «Россети Юг»
М-1 – М-34	ул. С.Перовской, 113	н/с	30:12:010020	гараж	24	5 лет	Выкопировка-приложение 14К	М-14, М-17, М-18, М-31 – д/а
М-1, М-2	ул. Куликова, 67в	н/с	30:12:010202	гараж	24	5 лет	Выкопировка-приложение 15К	Согласовано с МУП г. Астрахани «Астрводоканал»
М-1-М-7	ул. Куликова, 58; 62 корп.1	н/с	30:12:010636, 30:12:010431	гараж	24	5 лет	Выкопировка-приложение 16К	М-1 Согласовано с ПАО «Ростелеком» и с ПАО «Россети Юг»

М-1	ул. Куликова, 40/1	н/с	30:12:010068	гараж	24	5 лет	Выкопировка-приложение 17К	
М-1 - М-87	Ул. Рылеева, 88	н/с	30:12:010245 30:12:010088 30:12:010088:5	гараж	24	5 лет	Выкопировка-приложение 18К	
М-1	Ул. С.Перовской, 107Б	н/с	30:12:010421	гараж	24	5 лет	Выкопировка-приложение 19К	Согласовано с МУП г. Астрахани «Астрводоканал»
М-1	ул. Сун-ят-Сена	н/с	30:12:010091	гараж	24	5 лет	Выкопировка-приложение 20К	Согласовано с ПАО «Ростелеком» и с ПАО «Россети Юг»
М-1, М-2	ул. В. Барсовой, 15, 15 корп. 1	н/с	30:12:010259	гараж	24	5 лет	Выкопировка-приложение 21К	М-1 согласовано с МУП г. Астрахани «Астрводоканал» и с ПАО «Россети Юг» - М-2 согласовано с филиалом ПАО «Россети Юг», с МУП г. Астрахани «Астрводоканал» при условии заключения соглашения в связи с прохождением сети водопровода Д-300мм, на расстоянии менее 5 метров до границы з/у, состоящей на балансе предприятия.
М-1 - М-6	пер. Березовский, 31	н/с	30:12:010034	гараж	24	5 лет	Выкопировка-приложение 22К	
М-1	ул. 2-я Зеленгинская, 1 корп.1	н/с	30:12:010071	гараж	24	5 лет	Выкопировка-приложение 23К	
М-1	ул. Зеленая, 51	н/с	30:12:010614	гараж	24	5 лет	Выкопировка-приложение 24К	

М-1	ул. Куликова, 23	н/с	30:12:010092	гараж	24	5 лет	Выкопировка – Приложение 25К	Согласовано с филиалом ПАО «Россети Юг», МКП г. Астрахани «Горсвет»
М-1, М-2	ул. Вагнера	н/с	30:12:010257	гараж	24	5 лет	Выкопировка – Приложение 26К	Согласовано с МУП г. Астрахани «Астрводоканал»
М-1 - М-4	ул. Дачная, 8	н/с	30:12:010434	гараж	24	5 лет	Выкопировка – Приложение 27К	М-2 Согласовано с ПАО «Россети Юг
М-1	ул. Бурова, 2	н/с	30:12:010398	гараж	24	5 лет	Выкопировка – Приложение 28К	Согласовано с МУП г. Астрахани «Астрводоканал», филиалом «Россети Юг»
М-1 - М-65	ул. Куликова, 83 корп. 1	н/с	30:12:010434	гараж	24	5 лет	Выкопировка – Приложение 29К	Согласовано с МУП г. Астрахани «Астрводоканал», с ООО «Астраханские Тепловые Сети».
М-1 - М-30	ул. Куликова, 73 корп. 2	н/с	М-1- М-26, М28-М30 30:12:010434 М-28 30:12:010434:168	гараж	24	5 лет	Выкопировка – Приложение 30К	М-5, М-12, М-21, М-28, М-29 - д/а Согласовано с филиалом ПАО «Россети Юг», с МУП г. Астрахани «Астрводоканал» При условии заключения соглашения в с связи с прохождением сети напорной канализации Д-1200мм, согласовано с АО «Астраханьгазсервис».
М-1-М-3	ул. Куликова, 85 корп. 3	н/с	30:12:012076	гараж	24	5 лет	Выкопировка – Приложение 31К	
М-1-М-15	ул. 2-я Зеленгинская, 1 корп. 2	н/с	30:12:010071 30:12:010068	гараж	24	5 лет	Выкопировка – Приложение 32К	
М-1	ул. Куликова, 54	н/с	30:12:010431	стоянка	15	5 лет	Выкопировка – Приложение 33К	Согласовано с ООО «Астраханские Тепловые Сети», МУП г. Астрахани

								«Астрводоканал», при условии составления соглашения о порядке пользования земельными участками, в связи с прохождением сети водопровода Д-150мм на расстоянии менее 5 метров до границы земельных участков, состоящей на балансе предприятия.
М-1, М-2	ул. Красная Набережная, 231 корп. 2	н/с	30:12:010259	гараж	24	5 лет	Выкопировка – Приложение 34К	М-1 согласовано с ООО «Астраханские тепловые сети», с МУП г. Астрахани «Астрводоканал» М-2 согласовано с ООО «Астраханские тепловые сети», ПАО «Ростелеком»
М-1-М-3	ул. С. Перовской, 101	н/с	30:12:010481	гараж	24	5 лет	Выкопировка – Приложение 35К	М-1 и М-2 д/а согласовано с МУП г. Астрахани «Астрводоканал»
М-1	ул. Зеленая, 21	н/с	30:12:010614	гараж	24	5 лет	Выкопировка – Приложение 36К	
М-1	ул. Тютчева, 4	н/с	30:12:010054	гараж	24	5 лет	Выкопировка – Приложение 37К	
М-1	ул. Баумана, 11	н/с	30:12:010259	гараж	24	5 лет	Выкопировка – Приложение 38К	Согласовано с филиалом ПАО «Россети Юг»
М-1- М-242	ул. Тютчева, 13	н/с	30:12:010055:1	гараж	24	5 лет	Выкопировка – Приложение 39К	Согласовано с филиалом ПАО «Россети Юг» при условии соблюдения охранной зоны ВЛ-35кВ
М-1-М-16	ул. Куликова, 66, корп.2	н/с	30:12:010636	гараж	24	5 лет	Выкопировка – Приложение 40К	

М-1-М-34	ул. 3-я Зеленгинская, 15б	н/с	30:12:010431:15	гараж	24	5 лет	Выкопировка – Приложение 41К	
М-1- М-70	ул. Ген. Герасименко, 1	н/с	30:12:010063:22	гараж	24	5 лет	Выкопировка – Приложение 42К	М-69, М-70 согласовано с ПАО «Россети Юг - Астраханьэнерго»
М-1- М-68	ул.С.Перовской, 96А	н/с	30:12:010284:91	гараж	24	5 лет	Выкопировка – Приложение 43К	М-58 согласовано с ПАО «Россети ЮГ-Астраханьэнерго» при условии соблюдения охранной зоны ВЛ-6/04 кВ, М-68 согласовано с МУП г.Астрахани «Астрводоканал»
М-1	Ул.Сен-Симона, 40А	н/с	30:12:010560	гараж	24	5 лет	Выкопировка – Приложение 44К	Согласовано с АО «Газпром газораспределение, МУП г.Астрахани «Астрводоканал» при условии составления соглавшения об обязательствах при размещении объектов вблизи сетей водобснабжения и (или) водоотведения
М-1	ул.3-я Зеленгинская, 15а	н/с	30:12:010431	гараж	24	5 лет	Выкопировка – Приложение 45К	
М-1, М-2	ул. Б. Алексеева, 51	н/с	30:12:010091	гараж	24	5 лет	Выкопировка – Приложение 46К	Согласовано с ООО «Астраханские тепловые сети», МУП г.Астрахани «Астрводоканал», ПАО «Россети Юг-Астраханьэнерго»
М-1	ул. С. Перовская, 91	н/с	30:12:010481	гараж	24	5 лет	Выкопировка – Приложение 47К	

М-1 - М-66	ул. Студенческая, 3Б	н/с	30:12:010284:4	гараж	24	5 лет	Выкопировка – Приложение 48К	
ЛЕНИНСКИЙ РАЙОН								
М-1 – М-23	ул. 1-я Перевозная, 112,114,116, ул. Ботвина, 97	н/с	30:12:020550	гараж	24	5 лет	Выкопировка – Приложение 1Л	М-6, М-8 - д/а
М-1 – М-24 М-31- М-38	ул. Маркина, 104 корп.1	н/с	30:12:020006	гараж	24	5 лет	Выкопировка – Приложение 2Л	
М-1 – М-3	ул. Маркина, 108	н/с	30:12:021139	гараж	24	5 лет	Выкопировка – Приложение 3Л	
М-1, М-2	ул. Ботвина, 14	н/с	30:12:020490	гараж	24	5 лет	Выкопировка – Приложение 4Л	
М-1 - М-6	ул. Комсомольская Набережная, 12в	н/с	30:12:020292	гараж	24	5 лет	Выкопировка – Приложение 5Л	М-1, М-2, М-5 согласовано с МУП г. Астрахани «Астрводоканал»
М-1 - М-3	ул. Татищева, 22/2	н/с	30:12:020289	гараж	24	5 лет	Выкопировка – Приложение 6Л	
М-1	ул. Яблочкова, 29	н/с	30:12:020564:18	гараж	24	5 лет	Выкопировка – Приложение 7Л	
М-1	ул. Ляхова, 8	н/с	30:12:020365	гараж	24	5 лет	Выкопировка – Приложение 8Л	
М-1, М-2	ул. 1-я Перевозная, 131	н/с	М-1 30:12:020551:68 М-2 30:12:020551	гараж	24	5 лет	Выкопировка – Приложение 9Л	М-1 - д/а
М-1 - М-11	ул. Жилая, 6	н/с	30:12:020120	гараж	24	5 лет	Выкопировка – Приложение 10Л	М-1- М-8 При условии заключения соглашения с МУП г. Астрахани «Астрводоканал». М-11 согласовано с

								филиалом ПАО «Россети Юг».
М-1-М-6	ул. Ботвина, 87	н/с	М-1-30:12:020547 30:12:020547:3	гараж	24	5 лет	Выкопировка – Приложение 11Л	
М-1- М-9	ул. Красноармейская, 23а	н/с	30:12:020490	гараж	24	5 лет	Выкопировка – Приложение 12Л	
М-1	ул. Татищева, 59	н/с	30:12:020309	гараж	24	5 лет	Выкопировка – Приложение 13Л	
М-1-М-131	ул. Энергетическая (вблизи ул. 4-я Черниговская, 20)	н/с	30:12:020107	гараж	24	5 лет	Выкопировка – Приложение 14Л	М-1, М-118-М-129 при условии заключения соглашения с МУП г. Астрахани «Астрводоканал»
М-1 - М-9	ул. Б.Алексеева, 4а	н/с	М-1-М-4, М-6-М-9 30:12:020547 М-5 30:12:020547:17	гараж	24	5 лет	Выкопировка – Приложение Л15	М-5 – д/а При условии соблюдения нормативных габаритов от проводов воздушной линии наружного освещения, МКП г. Астрахани «Горсвет», согласно правил устройства электроустановок (ПУЭ).
М-1 - М-3	ул. Комсомольская Набережная, 18	н/с	30:12:020292	гараж	24	5 лет	Выкопировка – Приложение 16Л	Согласовано с МКП г. Астрахани «Горсвет»
М-1- М-4	ул. Савушкина, 10	н/с	30:12:020292:350	гараж	24	5 лет	Выкопировка – Приложение 17Л	
М-1- М-12	ул. Комсомольская Набережная, 16	н/с	30:12:020292	гараж	24	5 лет	Выкопировка – Приложение 18Л	При условии заключения соглашения с МУП г. Астрахани «Астрводоканал»
М-1	ул. Татищева, 44	н/с	30:12:020309	гараж	24	5 лет	Выкопировка – Приложение 19Л	

М-1	ул. Ботвина, 30	н/с	30:12:021138	гараж	24	5 лет	Выкопировка – Приложение 20Л	Согласовано с «Астраханьгазсервис» и с АО «Газпром газораспределение Астрахань».
М-1	ул. Татищева, 11а	н/с	30:12:020309	гараж	24	5 лет	Выкопировка – Приложение 21Л	
М-3 – М-20, М-22, М-24 – М- 31	ул. Комсомольская Набережная, 12а, 14	н/с	30:12:020292	гараж	24	5 лет	Выкопировка – Приложение 22Л	М-10, М-11 - при условии составления соглашения с МУП г. Астрахани «Астрводоканал» о порядке пользования земельными участками М-10, М-11, в связи с прохождением сети канализации Д-250мм, состоящей на балансе предприятия, на расстоянии менее 3 метров до границы земельных участков, выделенных под размещение металлических гаражей. Согласовано с филиалом ПАО «Россети Юг».
М-1	ул. Космонавта Комарова, 174Б	н/с	30:12:021053	гараж	24	5 лет	Выкопировка – Приложение 23Л	Согласовано с МУП г. Астрахани «Астрводоканал» и филиалом ПАО «Россети Юг».
М-1	ул. Жилая, 5	н/с	30:12:020238	гараж	24	5 лет	Выкопировка-приложение 24Л	
М-1	ул. 1-я Красноармейская, 1б	н/с	30:12:020543	гараж	24	5 лет	Выкопировка-приложение 25Л	

М-1, М-2	ул. Татищева, к.20	н/с	30:12:020310	гараж	24	5 лет	Выкопировка-приложение 26Л	
М-1 - М-18	Ул. 8-я Железнодорожная, 59/1	н/с	30:12:020132 30:12:020299 30:12:020086	гараж	24	5 лет	Выкопировка-приложение 27Л	М-1-М-4, М-8 - М-10, М-12-М-15 согласованы с Филиалом ПАО «Россети Юг», М-8 – согласовано с МУП г. Астрахани «Астрводоканал», при условии заключения соглашения, в с связи с прохождением сети водопровода Д-200мм. М-9-М-10 согласованы с АО «Газпром газораспределение Астрахань» и с ООО «Астраханские Тепловые Сети». М-16 согласовано с АО «Астраханьгазсервис»
М-1	ул. Яблочкова, 21	н/с	30:12:020747	гараж	24	5 лет	Выкопировка-приложение 28Л	
М-1-М-9	ул. А. Барбюса, 32	н/с	30:12:020365	гараж	24	5 лет	Выкопировка-приложение 29Л	При условии заключения соглашения с МУП г. Астрахани «Астрводоканал», в с связи с прохождением сети водопровода Д-200мм. Согласовано филиалом ПАО «Россети Юг»
М-1- М-11	ул. Жилая, 3, корп. 1	н/с	30:12:020238	гараж	24	5 лет	Выкопировка-приложение 30Л	
М-1 - М-3	ул. Спортивная, 42, 41б	н/с	30:12:021130	гараж	24	5 лет	Выкопировка-приложение 31Л	

М-1	ул. А. Барбюса, 17	н/с	30:12:020344	гараж	24	5 лет	Выкопировка-приложение 32Л	
М-1-М-4	ул. Татищева, 21	н/с	30:12:020310	гараж	24	5 лет	Выкопировка-приложение 33Л	М-1 -согласовано с «Астраханские Тепловые Сети», при условии соблюдения охранной зоны тепловой сети 2Т Ду 150мм.
М-1 - М-8	1-я Железнодорожная, 22	н/с	30:12:020046	гараж	24	5 лет	Выкопировка-приложение 34Л	
М-1	ул.Космонавта Комарова, 144	н/с	30:12:021053	гараж	24	5 лет	Выкопировка-приложение 35Л	
М-1 - М-28	ул. Рыбинская, 1	н/с	30:12:020006 30:12:020766	гараж	24	5 лет	Выкопировка-приложение 36Л	М-1 – М-9 согласовано с МУП г. Астрахани «Астрводоканал» и «Астраханские Тепловые Сети».
М-1	ул. Космонавта Комарова, 144	н/с	30:12:021053	гараж	24	5 лет	Выкопировка-приложение 37Л	Согласовано с ООО «Астраханские тепловые сети» (при условии выполнения обязательств гарантийного письма заявителя от 20.01.2022), Филиал ПАО «Россети Юг», (договор возмездного оказания услуг № 0010-15/22 от 31.01.2022)
М-1- М-2	ул. Коммунистическая, 56	н/с	30:12:020335	гараж	24	5 лет	Выкопировка-приложение 38Л	
М-1	ул. Набережная Тимирязева, 193	н/с	30:12:020180	гараж	24	5 лет	Выкопировка-приложение 39Л	
М-1	ул. Бабаевского, 1 к.2	н/с	30:12:020250	гараж	24	5 лет	Выкопировка-приложение 40Л	

М-1-М-18	ул. Беринга, 36	н/с	30:12:020009 30:12:020067	гараж	24	5 лет	Выкопировка-приложение 41Л	
М-1	ул. Медиков, 8	н/с	30:12:020997	гараж	24	5 лет	Выкопировка-приложение 42Л	
М-1-М-2	ул. Красноармейская, 29	н/с	30:12:020490	гараж	24	5 лет	Выкопировка – Приложение 43Л	
М-1- М-4	ул. Ботвина, 29Б	н/с	30:12:020516	гараж	24	5 лет	Выкопировка – Приложение 44Л	
М-1-М-36	ул. Красноармейская, 19	н/с	М-1-М-11, М-18 - М-35 - 30:12:020067:4 М-12-М-17- 30:12:020067:1 М-36 - 30:12:020067:14	гараж	24	5 лет	Выкопировка – Приложение 45Л	Согласовано с ПАО «Ростелеком», М-18-М-35 - с МУП г. Астрахани «Астрводоканал» при условии составления соглашения об обязательствах при размещении объектов вблизи сетей водобснабжения и (или) водоотведения
М-1	ул. Новороссийская, 10	н/с	30:12:020686	гараж	24	5 лет	Выкопировка – Приложение 46Л	Согласовано с МУП г. Астрахани «Астрводоканал», при условии составления соглашения о порядке пользования земельным участком, в связи с прохождением сети водопровода Д-300мм, состоящей на балансе предприятия
М-1	ул. Жилая/пер. 2-ой Сенной	н/с	30:12:020238	гараж	24	5 лет	Выкопировка – Приложение 47Л	Согласовано с филиалом ПАО «Россети Юг», с МКП г. Астрахани «Горсвет», при условии соблюдения

								габаритов от проводов воздушной линии наружного освещения, согласно правил устройства электроустановок (ПУЭ) а также соблюдения охранной зоны от ВЛ-0,4кВ (2м по обе стороны линии) М-3 согласовано с «Астраханские тепловые Сети». М-31, М-37, М-38, М-46 согласовано с сетями МУП г.Астрахани «Астроводоканал»
М-1 - М-46	ул. 28-й Армии	н/с	М-1- М-30 30:12:020309 М-31-М-46 30:12:020289:37	гараж	24	5 лет	Выкопировка – Приложение 48Л	
М-1-М-59	ул. 28-й Армии	н/с	М-1-М-35 30:12:020309:33 М-36-М-59 30:12:020309	Гараж	24	5лет	Выкопировка – Приложение 48.1Л	Согласовано с филиалом ПАО «Россети Юг», при условии соблюдения охранной зоны от ВЛ-0,4кВ (2м по обе стороны линии электропередачи от крайних проводов)
М-1	ул. М. Максаковой, 39/10	н/с	30:12:020345	гараж	24	5 лет	Выкопировка – Приложение 49Л	Согласовано с АО «Астраханьгазсервис»
М-1	ул. Балашовская	н/с	30:12:020835	гараж	24	5 лет	Выкопировка – Приложение 50Л	
М-1-М-3	ул. Бабаевского, 1, корп. 9	н/с	30:12:020120	гараж	24	5 лет	Выкопировка – Приложение 51Л	

М-1 – М-10	ул. Яблочкова, 31	н/с	30:12:020564	гараж	24	5 лет	Выкопировка – Приложение 52Л	
М-1, М-2	ул. Савушкина, 52	н/с	30:12:020335	гараж	24	5 лет	Выкопировка – Приложение 53Л	М-2- Согласовано с АО «Астраханьгазсервис»
М-1– М-3	ул. Маркина, 46	н/с	30:12:020748	гараж	24	5 лет	Выкопировка – Приложение 54Л	
М-1, М-2	ул. Савушкина, 39	н/с	30:12:020307	гараж	24	5 лет	Выкопировка – Приложение 55Л	М-1- д/а
М-1- М-29	Ул. Энергетическая 8-й проезд	н/с	30:12:020100	Гараж	24	5 лет	Выкопировка – Приложение 56Л	М-24 – д/а
М-30-М-94	Ул. Энергетическая 8-й проезд	н/с	30:12:020100	гараж	24	5 лет	Выкопировка – Приложение 56.1Л	Согласовано с филиалом ПАО «Россети Юг», с МКП г. Астрахани «Горсвет», при условии соблюдения нормативных габаритов от проводов воздушной линии наружного освещения, согласно правил устройства электроустановок
М-1-М-5	ул. Нефтяников 3-й проезд	н/с	30:12:020125	гараж	24	5 лет	Выкопировка – Приложение 57Л	
М-1-М-5	ул. Красноармейская, 4	н/с	30:12:020543	гараж	24	5 лет	Выкопировка – Приложение 58Л	Согласовано с филиалом ПАО «Россети Юг», с МКП г. Астрахани «Горсвет», при условии соблюдения нармативных габаритов от проводов воздушной линии наружного освещения, согласно ПУЭ
М-1-М-25	ул. Энергетическая	н/с	30:12:020058	гараж	24	5 лет	Выкопировка – Приложение 59Л	М-22- д/а
М-1-М-32	ул. Энергетическая, 9	н/с	30:12:020058	гараж	24	5 лет	Выкопировка – Приложение 60Л	

М-1-М-4	ул. Б. Алексеева, 1 б	н/с	30:12:020490	гараж	24	5 лет	Выкопировка – Приложение 61Л	
М-1-М-22, М-24-М-89	Ул. Румынская,11/пер. 3-й Углегорский	н/с	М-1-М22, М-24-М-86 30:12:020108	гараж	24	5 лет	Выкопировка – Приложение 62Л	
М-1	Ул. Красноармейская, 23	н/с	30:12:020490	Гараж	24	5 лет	Выкопировка-Приложение 63Л	
М-1- М-24	Ул. Румынская, 18	н/с	30:12:020105 30:12:020157	Гараж	24	5 лет	Выкопировка-Приложение 64Л	
М-1 - М-183	пр.Вокзальный/Анри Барбюса,25	н/с	30:12:020360:13	гараж	24	5лет	Выкопировка-Приложение 65Л	Согласовано с филиалом ПАО «Россети Юг», с МКП г. Астрахани «Горсвет», при условии соблюдения нормативных габаритов от проводов воздушной линии наружного освещения
М-1	ул. Ляхова, 9	н/с	30:12:020366	гараж	24	5 лет	Выкопировка-Приложение 66Л	Согласовано с ПАО»Россети Юг»
М-1-М-10	ул. Аксакова, 12	н/с	30:12:020238	гараж	24	5 лет	Выкопировка-Приложение 67Л	
М-1	ул. Красноармейская, 27а	н/с	30:12:020490	гараж	24	5 лет	Выкопировка-Приложение 68Л	Согласовано с МУП г. Астрахани «Астрводоканал», при условии составления соглашения о порядке пользования земельным участком
М-1	ул. Энергетическая, 2	н/с	30:12:020100	гараж	24	5лет	Выкопировка-Приложение 69Л	
М-1	ул. Жилая, 7	н/с	30:12:020238:272	гараж	24	5 лет	Выкопировка-Приложение 70Л	
М-1-М-49	ул. Ботвина, 1Е	н/с	30:12:021135:4 30:12:021135:5	гараж	24	5 лет	Выкопировка-Приложение 71Л	Согласовано с ПАО «Россети Юг» при условии соблюдения охранной

								зоны ВЛ-35кВ, М-48 согласовано с МУП г. Астрахани «Астрводоканал» М-749 согласовано с ПАО «Россети Юг» - «Астраханьэнерго»
М-1	ул. Бульвар Победы, 2/2	н/с	30:12:020302	гараж	24	5 лет	Выкопировка Приложение 72Л	Согласовано : ПАО «Россети-Юг-Астраханьэнерго», при условии беспрепятсвенного доступа при проведении ремонтных работ, ООО «Астраханские тепловые сети» на условии гарантийного обязательства, МУП г.Астрахани «Астрводоканал» при условии составления соглашения о порядке пользования земельным участком,в связи с прохождением сети водопровода Д-400 мм
М-1 – М-6	ул. Энергетическая , 3	н/с	30:12:020157	гараж	24	5 лет	Выкопировка Приложение 73Л	
М-1	ул. Красноармейская, 16	н/с	30:12:020009	гараж	24	5 лет	Выкопировка Приложение 74Л	Согласовано с МУП г. Астрахани «Астрводоканал» при условии составления соглашения об обязательствах при размещении объектов вблизи сетей

М-1 – М-8	ул. Аксакова, 17	н/с	30:12:020163	гараж	24	5 лет	Выкопировка Приложение 75Л	
М-1-М-10	ул. Аксакова,10, корп.1	н/с	30:12:020238	гараж	24	5 лет	Выкопировка Приложение 76Л	
М-1- М-25	пр.Вокзальный, 3Б	н/с	30:12:020360:9	гараж	24	5 лет	Выкопировка Приложение 77Л	Согласовано с ПАО «Россети-Юг-Астраханьэнерго»
М-1 - М-2	ул. 4-я Черниговская, 18	н/с	30:12:020164	гараж	24	5 лет	Выкопировка Приложение 78Л	
М-1 - М-18	ул. Б. Алексеева, 14	н/с	30:12:020564:13	гараж	24	5 лет	Выкопировка Приложение 79Л	
СОВЕТСКИЙ РАЙОН								
М-1 – М-38	ул. Адмирала Нахимова, 267	н/с	30:12:030496 30:12:030071	гараж	24	5 лет	Выкопировка – Приложение 1С	
М-1 – М-19	ул. Сахалинская, 9	н/с	30:12:030080	гараж	24	5лет	Выкопировка – Приложение 2С	
М-1	ул. Безжонова, 80	н/с	30:12:030650	гараж	24	5 лет	Выкопировка – Приложение 3С	
М-1 – М-34	ул. Набережная Золотого затона, 8	н/с	30:12:030180	гараж	24	5 лет	Выкопировка – Приложение 4С	
М-1	ул. Боевая, 83 корп. 1	н/с	30:12:030049	гараж	24	5 лет	Выкопировка – Приложение 5С	
М-1	ул. Космонавтов, 12 корп.1	н/с	30:12:030110	стоянка	15	5 лет	Выкопировка – Приложение 6С	
М-1 – М-32 М-43 – М-71 М-80 – М-107	ул.Звездная, 61	н/с	30:12:030833	гараж	24	5 лет	Выкопировка – Приложение 7С	
М-33 - М-42 М-72 – М-79, М-108 – М-116	ул.Звездная, 61	н/с	30:12:030833	гараж	24	5 лет	Выкопировка – Приложение 7.1С	

М-1	ул. Адмирала Нахимова, 111	н/с	30:12:030297	гараж	24	5 лет	Выкопировка – Приложение 8С	М-1 - д/а
М-1, М-2	ул. Бегичева, 1	н/с	30:12:030026	гараж	24	5 лет	Выкопировка – Приложение 9С	
М-1	ул. Безжонова, 78	н/с	30:12:030650	гараж	24	5 лет	Выкопировка – Приложение 10С	
М-1 - М-10	ул. М.Луконина, 9/1	н/с	30:12:030771	гараж	24	5 лет	Выкопировка – Приложение 11С	М-2 - д/а М-10 - при условии соблюдения нормативных габаритов от проводов ВЛ наружного освещения, МКП г. Астрахани «Горсвет», согласно ПУЭ, прохождение ВЛ с неизолированными проводами над сооружениями не допускается.
М-1 - М-3	ул. Ст.Кутумная, 16	н/с	30:12:030256	гараж	24	5 лет	Выкопировка – Приложение 12С	
М-1	ул. 2-я Гаражная, 4 (ГК №2 «Прибрежный»)	н/с	30:12:030901	гараж	24	5 лет	Выкопировка – Приложение 13С	
М-1 – М-8	пл. Декабристов, 8/ул. Б. Хмельницкого, 57	н/с	30:12:030115	гараж	24	5 лет	Выкопировка – Приложение 14С	М-7 – д/а , М-2 при условии соблюдения нормативных габаритов от проводов воздушной линии наружного освещения, МКП г. Астрахани «Горсвет», согласно ПУЭ.
М-1 – М-3	ул. Набережная Приволжского Затона, 15 к.2	н/с	30:12:030711	гараж	24	5 лет	Выкопировка – Приложение 15С	М-2 при условии заключения соглашения с МУП г. Астрахани «Астрводоканал»
М-1	ул.Боевая, 83 корп.2	н/с	30:12:030080	гараж	24	5 лет	Выкопировка – Приложение 16С	При условии беспрепятственного допуска

								персонала филиала Россети ЮГ для ремонтных работ кабельной линии
М-1, М-2	ул. Краснодарская, 43	н/с	30:12:030054	гараж	24	5 лет	Выкопировка – Приложение 17С	
М-1, М-2	ул.Боевая, 75 корп.4	н/с	30:12:030049	гараж	24	5 лет	Выкопировка – Приложение 18С	М-1 - Договор (при условии заключения соглашения с МУП г. Астрахани «Астрводоканал») М-2 согласовано с МУП г. Астрахани «Астрводоканал»
М-1	ул.Адмирала Нахимова, 109	н/с	30:12:030136	гараж	24	5 лет	Выкопировка – Приложение 19С	
М-1 – М-35	ул.Рождественского, 9 корп.2	н/с	30:12:030370	гараж	24	5 лет	Выкопировка – Приложение 20 С	
М-1- М-9	ул.Дубровинского, 62	н/с	30:12:030068	гараж	24	5 лет	Выкопировка – Приложение 21С	М-1-М-2 - при условии заключения соглашения с МУП г. Астрахани «Астрводоканал»
М-1	ул.Бежецкая, 16	н/с	30:12:030115	гараж	24	5 лет	Выкопировка – Приложение 22С	
М-1 – М-19	ул. Кубанская, 23	н/с	30:12:030105	гараж	24	5 лет	Выкопировка – Приложение 23С	М-1, М-4 – 15, М-18 -д/а
М-1 - М-15	ул. Александрова, вблизи жилых домов 11 и 15	н/с	30:12:030643	гараж	24	5 лет	Выкопировка – Приложение 24С	
М-1 - М-349	ул. Звездная, 47	н/с	30:12:030833	гараж	24	5 лет	Выкопировка – Приложение 25С, 25.1С	
М-1 - М-13	ул. 1-я Литейная, 8	н/с	30:12:030652	гараж	24	5 лет	Выкопировка – Приложение 26С	М-13 – д/а При условии заключения соглашения с МУП

								г. Астрахани «Астрводоканал»
М-1, М-2	ул. Звездная, 3 корп.1	н/с	30:12:030105	гараж	24	5 лет	Выкопировка – Приложение 27С	М-2 - согласовано с МУП г. Астрахани «Астрводоканал»
М-1-М-180	ул. Звездная, 13	н/с	М-1 30:12:030110 30:12:030108:191 30:12:030108:192	гараж	24	5 лет	Выкопировка – Приложение 28С	М-2-М-180 согласовано с ПАО «Россети-Юг» при условии доступа к сетям филиала
М-1	ул. Адмирала Нахимова, 135А	н/с	30:12:030650	гараж	24	5 лет	Выкопировка – Приложение 29С	При условии заключения соглашения с МУП г. Астрахани «Астрводоканал» При условии соблюдения нормативных габаритов от проводов воздушной линии наружного освещения, МКП г. Астрахани «Горсвет», согласно ПУЭ.
М-1	ул. Н. Островского, 45	н/с	30:12:030718	гараж	24	5 лет	Выкопировка – Приложение 30С	Согласовано с МУП г. Астрахани «Астрводоканал»; согласовано с МКП «ГОРСВЕТ» , согласно ПУЭ
М-1	ул. 2-я Степная, 15	н/с	30:12:030526	гараж	24	5 лет	Выкопировка – Приложение 31С	
М-1 - М-4	ул. Васильковая, 17	н/с	30:12:030026	гараж	24	5 лет	Выкопировка – Приложение 32С	Согласовано с МУП г. Астрахани «Астрводоканал»; Согласовано с филиалом ПАО «Россети Юг»

М-1	ул. Звездная, 11 корп. 1	н/с	30:12:030110	гараж	24	5 лет	Выкопировка – Приложение 33С	
М-1, М-2	ул. Краснодарская, 47	н/с	30:12:030054	гараж	24	5 лет	Выкопировка – Приложение 34С	М-1 – д/а согласовано с МУП г. Астрахани «Астрводоканал»
М-1, М-2	ул. Б.Хмельницкого/ ул. Боевая, 25/50	н/с	30:12:030718	гараж	24	5 лет	Выкопировка – Приложение 35С	М-1 – М-2 – д/а
М-1	ул.Боевая,99/1-я Высоцкая, 33	н/с	30:12:030229	гараж	24	5 лет	Выкопировка – Приложение 36С	
М-1	Ул. Н. Островского, 152 корп. 3	н/с	30:12:030833	гараж	24	5 лет	Выкопировка – Приложение 37С	М-1 согласовано с филиалом ПАО «Россети Юг» и МУП г. Астрахани «Астрводоканал», при составлении соглашения о порядке пользования земельным участком, в связи с прохождением сети водопровода Д-250 на расстоянии менее 5 метров до границы вышеуказанного земельного участка, состоящей на балансе предприятия.
М-1, М-2	ул. Аэропортовский проезд, 36	н/с	30:12:030190	гараж	24	5 лет	Выкопировка – Приложение 38С	Согласовано с филиалом ПАО «Россети Юг».
М-1	ул. Дубровинского, 54	н/с	30:12:030068	гараж	24	5 лет	Выкопировка – Приложение 39С	Согласовано с филиалом ПАО «Россети Юг».

М-1	ул. Ставропольская, 33	н/с	30:12:030496	гараж	24	5 лет	Выкопировка – Приложение 40С	
М-1	ул. Боевая, 76	н/с	30:12:030024	гараж	24	5 лет	Выкопировка- Приложение 41С	
М-1	ул. 1-я Котельная, 4а	н/с	30:12:030650	гараж	24	5 лет	Выкопировка- Приложение 42С	
М-1, М-2	ул. Дубровинского, 68 корп.2	н/с	30:12:030068	гараж	24	5 лет	Выкопировка – Приложение 43С	
М-1	ул. Звездная, 59	н/с	30:12:030833	стоянка	15	5лет	Выкопировка – Приложение 44С	
М-1, М-2	ул. Боевая, 64а	н/с	30:12:030024	гараж	24	5 лет	Выкопировка – Приложение 45С	
М-1 – М-7	ул. Бэра, 59	н/с	М-1-М-6- 30:12:030067 М-7- 30:12:030067:339	гараж	24	5 лет	Выкопировка – Приложение 46С	Согласовано с МКП г. Астрахани «Горсвет», при условии соблюдения нормативных габаритов от проводов воздушной линии наружного освещения, согласно правил устройства электроустановок (ПУЭ), М-7 согласовано с ПАО «Россети Юг» при условии бесприпятственного допуска персонала
М-1 – М-146	ул.Южная, 23	н/с	30:12:030026	гараж	24	5 лет	Выкопировка – Приложение 47С	М- 124 д/а, М-137-М-145 - Согласовано с филиалом ПАО «Россети Юг», с МКП г. Астрахани «Горсвет», при соблюдения нормативных габаритов от проводов воздушной линии наружного освещения, согласно ПУЭ

М-1 – М-16	ул. Б.Хмельницкого, 41, корп.1/ул. Н.Островского, 61а	н/с	30:12:030849	гараж	24	5 лет	Выкопировка – Приложение 48С	
М-1	ул. Звездная, 33	н/с	30:12:030110	гараж	24	5 лет	Выкопировка – Приложение 49С	При условии соблюдения нормативных габаритов от проводов воздушной линии наружного освещения, МКП г. Астрахани «Горсвет», согласно ПУЭ
М-1 - М-3	ул. Джона Рида, 12	н/с	30:12:030791	гараж	24	5 лет	Выкопировка – Приложение 50С	
М-1-М-2	ул. Адмирала Нахимова, 38	н/с	30:12:030135	гараж	24	5 лет	Выкопировка – Приложение 51С	Согласовано с МУП г. Астрахани «Астрводоканал»
М-1	ул. Звездная, вблизи жилых домов, 27 и 29	н/с	30:12:030110	гараж	24	5 лет	Выкопировка – Приложение 52С	Согласовано с МУП г. Астрахани «Астрводоканал»
М-1 - М-62	ул. Кубанская	н/с	30:12:030054:8	гараж	24	5 лет	Выкопировка – Приложение 53С	Согласовано с МУП г. Астрахани «Астрводоканал», М-58 согласовано с ПАО «Россети Юг» - «Астраханьэнерго» и ООО «Астраханские тепловые сети»
М-1	ул. Игарская 2-я, 4	н/с	30:12:030029 30:12:030024	гараж	24	5 лет	Выкопировка – Приложение 54С	При условии заключения соглашения с МУП г. Астрахани «Астрводоканал»
М-1- М-49	ул. Пороховая/Ген. Епишева, 12/61	н/с	30:12:030024	гараж	24	5 лет	Выкопировка – Приложение 55С	М-1, М-48 согласовано с МУП г. Астрахани «Астрводоканал»
М-1	ул. Космонавтов, 3Б	н/с	30:12:030771	гараж	24	5 лет	Выкопировка – Приложение 56С	Согласовано Филиалом ПАО «Россети Юг» - «Астраханьэнерго»

М-1	ул. Безжонова, 86	н/с	30:12:030650	гараж	24	5 лет	Выкопировка – Приложение 57С	
М-1 – М-5	ул. Джон Рида, 33	н/с	30:12:030835	гараж	24	5 лет	Выкопировка – Приложение 58С	М-5 – д/а
М1 - М-10, М-64 – М-82, М-133 – М-143	ул. Звездная, 59	н/с	30:12:030833	гараж	24	5 лет	Выкопировка – Приложение 59С	
М-11 - М-63, М-83 - М-132	ул. Звездная, 59	н/с	30:12:030833	гараж	24	5 лет	Выкопировка – Приложение 59.1С	
М-1	ул. Звездная, 41	н/с	30:12:030109	гараж	24	5 лет	Выкопировка – Приложение 60С	
М-1	Ул. 1-я Высоцкая, 3	н/с	30:12:030223	Гараж	24	5лет	Выкопировка- Приложение 61С	Согласовано с МУП г. Астрахани «Астрводоканал»
М-1 – М-7	ул. Богдана Хмельницкого	н/с	30:12:030720	гараж	24	5 лет	Выкопировка – Приложение 62С	
М-1, М-2	ул. Фунтовское шоссе, 21	н/с	30:12:030355	гараж	24	5 лет	Выкопировка – Приложение 63С	
М-1, М-2	ул. Сабанс Яр	н/с	30:12:032102	гараж	24	5 лет	Выкопировка – Приложение 64С	Согласовано с Волго-Каспийским территориальным управлением Федерального агентства по рыболовству
М-1	ул. 2-я Высоцкая	н/с	30:12:030026	гараж	24	5 лет	Выкопировка – Приложение 65С	Согласовано с МУП г. Астрахани «Астрводоканал»
М-1	ул. Звездная, 3, корп. 3	н/с	30:12:030105	гараж	24	5 лет	Выкопировка – Приложение 66С	Согласовано с МКП г. Астрахани «Горсвет», при соблюдении норм. габаритов от проводов ВЛ наружного освещения, огласно ПУЭ, прохождение ВЛ с неизолированными

								проводами над сооружениями не допускается, установка вновь возводимых зданий и сооружений под проводами ВЛ запрещена
М-1	ул. Моздокская, 63	н/с	30:12:030048	гараж	24	5 лет	Выкопировка – Приложение 67С	
М-1-М-45	ул. Адмирала Нахимова, 93а	н/с	М-1-М-4, М38-М-43 - 30:12:030139 М-5-М-37-30:12:030139:5	гараж	24	5 лет	Выкопировка – Приложение 68С	
М1-М-12	Ул. Б. Хмельницкого, 2 корп. 1	н/с	30:12:030007	гараж	24	5 лет	Выкопировка – Приложение 69С	М-7, М-12-д/а Согласовано с филиалом ПАО «Россети Юг», с МКП г. Астрахани «Горсвет», при условии соблюдения нормативных габаритов от проводов воздушной линии наружного освещения, согласно ПУЭ
М-1	ул. Южная, 25, корп. 1	н/с	30:12:030026	гараж	24	5 лет	Выкопировка – Приложение 70С	
М-1	ул. Н. Островского, 158, корп. 1	н/с	30:12:030833	гараж	24	5 лет	Выкопировка – Приложение 71С	
М-1- М- 4	Ул. 2-я Северная	н/с	30:12:030425	Гараж	24	5 лет	Выкопировка-Приложение 72С	Согласовано с филиалом ПАО «Россети Юг», с МКП г. Астрахани «Горсвет»
М-1	Ул. Кирова, 96а	н/с	30:12:030793	Гараж	24	5 лет	Выкопировка-Приложение 73С	
М-1	Ул. Б. Хмельницкого, 5, корп.1	н/с	30:12:030720	гараж	24	5 лет	Выкопировка-Приложение 74С	

М-1	Ул. 2-я Игарская	н/с	30:12:030024	стоянка	15	1 год	Выкопировка-Приложение 75С	
М-1-М-14	ул. Фунтовское шоссе, 17	н/с	30:12:030355	гараж	24	5 лет	Выкопировка-Приложение 76С	М-2 –М14 - согласовано с филиалом ПАО «Россети Юг», с МУП г. Астрахани «Астрводоканал»
М-1-М-174	ул. М. Луконина, 7Б	н/с	30:12:030771:37	гараж	24	5 лет	Выкопировка-Приложение 77С	Согласовано с филиалом ПАО «Россети Юг», с МКП г. Астрахани «Горсвет», при условии соблюдени охранной зоны КЛ-6кВ на растоянии 1 метра, а также беспрепятсвенного допуска персонала при проведении ремонтных работ
М-1-М-4	ул. Фунтовское шоссе, 23Б	н/с	30:12:030355	гараж	24	5 лет	Выкопировка-Приложение 78С	
М-1	ул. Урюпинская/2-я Лысогорская	н/с	30:12:030071	гараж	24	5 лет	Выкопировка-Приложение 79С	
М-1-М-15	ул. Дубровинского, 56, 58, 60	н/с	30:12:030068	гараж	24	5 лет	Выкопировка Приложение 80С	М-11-М15 согласовано с ПАО «Ростелеком», М-15 с ООО «Астраханский тепловые сети»
М-1-М-18	ул. Н. Островского, 66 корп.1	н/с	30:12:030068:609	гараж	24	5 лет	Выкопировка Приложение 81С	
М-1-М-23	ул.Боевая,133	н/с	30:12:030084:29	гараж	24	5лет	Выкопировка Приложение 82С	
М-1-М-5	ул.Адм.Нахимова,107а	н/с	30:12:030136	гараж	24	5 лет	Выкопировка Приложение 83С	Согласовано с МУП г. Астрахани «Астрводоканал», , М-5 согласовано с ПАО «Россети Юг», МУП

								г.Астрахани «Астрводоканал»
М-1-М-3	ул. Б.Хмельницкого, 47, 49	н/с	30:12:030849	гараж	24	5 лет	Выкопировка Приложение 84С	
М-1-М-15	ул. Немова,30А	н/с	30:12:030609:11	гараж	24	5 лет	Выкопировка Приложение 85С	Согласовано с филиалом ПАО «Россети Юг», МКП г.Астрахани «Горсвет»
М-1-М-14	ул.Челябинская, 19	н/с	30:12:032078:2	гараж	24	5 лет	Выкопировка Приложение 86С	Согласовано с филиалом ПАО «Россети Юг», МКП г.Астрахани «Горсвет»
М-1-М-8	ул. Фунтовское шоссе, 8	н/с	30:12:030225	гараж	24	5 лет	Выкопировка Приложение 87С	
М-1-М-6	ул. Космонатов, 3Б/3А	н/с	30:12:030771:584	гараж	24	5лет	Выкопировка Приложение 88С	
М-1	ул. 3-й проезд Рождественского, 3	н/с	30:12:030256	гараж	24	5 лет	Выкопировка Приложение 89С	
М-1	ул. Н.Островского, 5	н/с	30:12:030015	гараж	24	5 лет	Выкопировка Приложение 90С	
М-1	ул. Караванная, 7	н/с	30:12:032035	гараж	24	5 лет	Выкопировка Приложение 91С	Согласовано с ПАО «Ростелеком», АО «Газпром газораспределение»
М-1 – М-6	ул. Боевая, 66Г	н/с	30:12:030024:501	гараж	24	5 лет	Выкопировка Приложение 92С	
М-1	ул. Боевая, 126/3	н/с	30:12:030251	гараж	24	5 лет	Выкопировка Приложение 93С	
М-1	ул. Дагестанская, 1Е	н/с	30:12:030387	гараж	24	5 лет	Выкопировка Приложение 94С	
М-1	пер.1-й Рождественского (район СНТ «Спутник-1»)	н/с	30:12:030377	гараж	24	5 лет	Выкопировка Приложение 95С	

М-1	ул.Моздокская, 65	н/с	30:12:030048	гараж	24	5 лет	Выкопировка Приложение 96С	Согласовано с МУП г.Астрахани «Астроводоканал»
ТРУСОВСКИЙ РАЙОН								
М-1	пр. Бумажников, 7б	н/с	30:12:040291	гараж	24	5 лет	Выкопировка – Приложение Т1	
М-1 – М-53	ул. Молодогвардейская,7	н/с	30:12:040322	гараж	24	5 лет	Выкопировка – Приложение Т2	
М-1 – М-140	ул. Магистральная	н/с	30:12:040020	гараж	24	5 лет	Выкопировка – Приложение Т3	
М-141 – М-280	ул. Магистральная	н/с	30:12:040020	гараж	24	5 лет	Выкопировка – Приложение Т4	
М-281 - М-420	ул. Магистральная	н/с	30:12:040020	гараж	24	5 лет	Выкопировка – Приложение Т5	
М-421 – М-560	ул. Магистральная	н/с	30:12:040020	гараж	24	5 лет	Выкопировка – Приложение Т6	
М-1 – М-176	ул. Магистральная (рядом с ГСК «Чайка»)	н/с	30:12:040429	гараж	24	5 лет	Выкопировка – Приложение Т7	
М-177 – М-316	ул. Магистральная (рядом с ГСК «Чайка»)	н/с	30:12:040429	гараж	24	5 лет	Выкопировка – Приложение Т8	
М-317 – М-414	ул. Магистральная (рядом с ГСК «Чайка»)	н/с	30:12:040429	гараж	24	5 лет	Выкопировка – Приложение Т9	

М-415 – М-480	ул. Магистральная (рядом с ГСК «Чайка»)	н/с	30:12:040429	гараж	24	5 лет	Выкопировка – Приложение Т10	
М-1, М-2	ул. Карамзина/ул. Первомайская	н/с	30:12:041537	гараж	24	5 лет	Выкопировка – Приложение Т11	
М-1 - М-32	ул. Магистральная, 36	н/с	30:12:040446	гараж	24	5 лет	Выкопировка – Приложение Т12	М-5, М-23 – д/а
М-1 – М-27	ул. Молодогвардейская, 5	н/с	30:12:040323 30:12:040322	гараж	24	5 лет	Выкопировка – Приложение Т13	
М-1	ул. Димитрова, 7 корп.2	н/с	30:12:040429	гараж	24	5 лет	Выкопировка – Приложение Т14	
М-1 - М-8 М-12 - М18 М-22 - М-28 М-32 - М-41	ул. Н. Ветошникова, 12	н/с	30:12:041460	гараж	24	5 лет	Выкопировка – Приложение 15Т	
М-1	ул. Шоссейная, 10 к. 5	н/с	30:12:041511	гараж	24	5 лет	Выкопировка – Приложение Т16	
М-1	ул. Тренева, 31	н/с	30:12:040286	гараж	24	5 лет	Выкопировка– Приложение Т17	
М-1	пер. Грановский, 59 корп. 1	н/с	30:12:040058	гараж	24	5 лет	Выкопировка– Приложение Т18	
М-1 - М-9	пер. Ленинградский, 81,85	н/с	30:12:040820	гараж	24	5 лет	Выкопировка– Приложение 19Т	М-3 согласован с МУП г. Астрахани «Астрводоканал», согласовано с МКП г.Астрахани «Горсвет» при условии соблюдения нормативных габаритов от

								проводов воздушной линии наружного освещения, согласно ПУЭ
М-1, М-2	пл. Заводская, 12а	н/с	30:12:040071 30:12:041199	гараж	24	5 лет	Выкопировка – Приложение 20Т	
М-1	пл. Заводская, 87б	н/с	30:12:041198	гараж	24	5 лет	Выкопировка – Приложение 21Т	
М-1 - М-4	ул. Чкалова, 80/1	н/с	30:12:040015	гараж	24	5 лет	Выкопировка – Приложение 22Т	
М-1-М-40	пер. Ростовский, 17	н/с	30:12:041123	гараж	24	5 лет	Выкопировка – Приложение 23Т	
М-1 – М-55	пр. Бумажников, 3	н/с	30:12:040291	гараж	24	5 лет	Выкопировка – Приложение 24Т	
М-1	ул. Таганская, 26	н/с	30:12:040085	гараж	24	5 лет	Выкопировка – Приложение 25Т	
М-1	ул. Балаковская,10	н/с	30:12:040954	гараж	24	5 лет	Выкопировка – Приложение 26Т	
М-1	ул. Тольятти, 110б	н/с	30:12:040439	гараж	24	5 лет	Выкопировка – Приложение 27Т	
М-1 –М-37 М-40- М-126	пер. Грановский, 56 корп. 1	н/с	30:12:040820	гараж	24	5 лет	Выкопировка – Приложение 28Т	согласовано с филиалом ПАО «Россети-Юг», МКП г.Астрахани «Горсвет» при условии соблюдения нормативных габаритов от проводов воздушной линии наружного освещения, согласно ПУЭ
М-1- М-17	ул. Капитана Краснова, 13	н/с	30:12:041398	гараж	24	5 лет	Выкопировка – Приложение 29Т	
М-1	ул. Депутатская	н/с	30:12:041083	гараж	24	5 лет	Выкопировка – Приложение 30Т	
М-1	ул. Прибрежная, 53а	н/с	30:12:040286	гараж	24	5 лет	Выкопировка – Приложение 31Т	
М-1 - М-8	пер. Грановский , 58б	н/с	30:12:040820	гараж	24	5 лет	Выкопировка – Приложение 32Т	

М-1-М-17	пер. Грановский, 54, корп. 2	н/с	30:12:040820	гараж	24	5 лет	Выкопировка – Приложение 33Т	согласовано с филиалом ПАО «Россети-Юг», с МКП г.Астрахани «Горсвет» при условии соблюдения нормативных габаритов от проводов воздушной линии наружного освещения, согласно ПУЭ
М-1	пер. Грановский, 54	н/с	30:12:040820	гараж	24	5 лет	Выкопировка – Приложение 34Т	
М-1- М-4	ул. Набережная реки Воложки, 95а	н/с	30:12:040015	гараж	24	5 лет	Выкопировка – Приложение 35Т	
М-1- М-11	ул. Варшавская, 8	н/с	30:12:040273	гараж	24	5 лет	Выкопировка – Приложение 36Т	М-8 - М-10 –д/а
М-1	ул. Дзержинского, 70	н/с	30:12:040841	гараж	24	5 лет	Выкопировка – Приложение 37Т	
М-1-М-16	пл. Заводская, 58	н/с	30:12:041198	гараж	24	5 лет	Выкопировка – Приложение 38Т	
М-1	ул. Сухумская	н/с	30:12:041552	гараж	24	5 лет	Выкопировка – Приложение 39Т	
М-1	пл. Заводская, 85	н/с	30:12:041198	гараж	24	5 лет	Выкопировка – Приложение 40Т	
М-1	ул. 5-я Керченская, 31	н/с	30:12:041085	Гараж	24	5 лет	Выкопировка- Приложение 41Т	Согласовано с МУП г. Астрахани «Астрводоканал»
М-1-М-9	ул. Тренева, 21	н/с	30:12:040286	Гараж	24	5 лет	Выкопировка- Приложение 42Т	
М-1-М-33	ул. 4-я Керченская	н/с	30:12:041085	гараж	24	5 лет	Выкопировка- Приложение 43Т	
М-1, М-2	ул. 1-я Заречная, 4/2/2	н/с	30:12:041485	гараж	24	5 лет	Выкопировка- Приложение 44Т	
М-1, М-2	ул. Хибинская, 6, к.2	н/с	30:12:040010	гараж	24	5 лет	Выкопировка- Приложение 45Т	

М-1	ул.Хибинская, 4	н/с	30:12:040010	гараж	24	5 лет	Выкопировка-Приложение 46Т	
М-1	ул. Димитрова, 11	н/с	30:12:040446	гараж	24	5 лет	Выкопировка-Приложение 47Т	Согласовано с МУП г. Астрахани «Астрводоканал», МУП г. Астрахани «Коммунэнерго», АО «Газпром газораспределение», ПАО «Ростелеком»
М-1	ул. Клинская, 42	н/с		гараж	24	5 лет	Выкопировка-Приложение 48Т	Согласовано с ПАО «Россети Юг-Астраханьэнерго» при условии соблюдения охранной зоны ЛЭП-0,4кВ

Схема генерального плана М 1:500

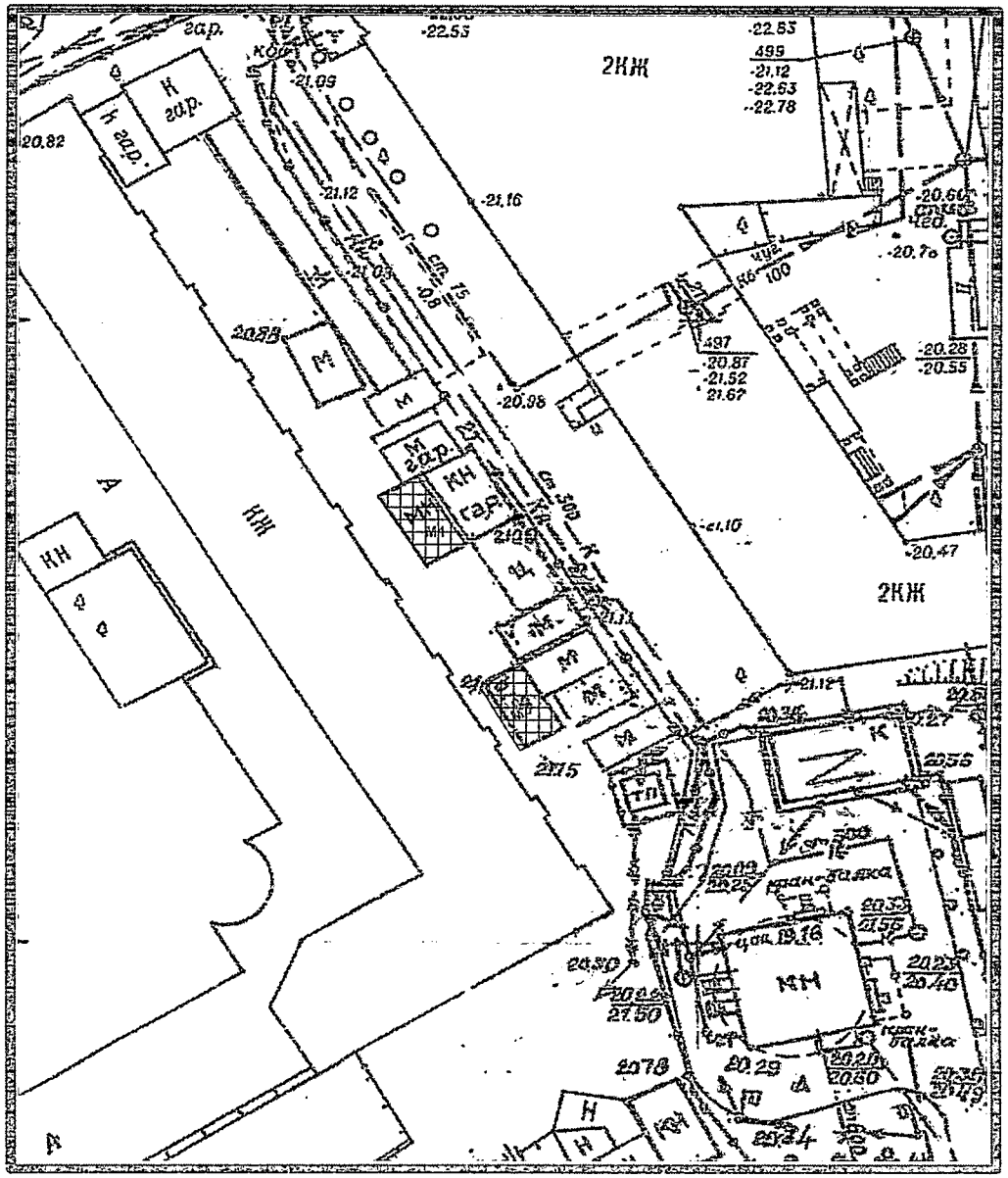

Ситуационный план

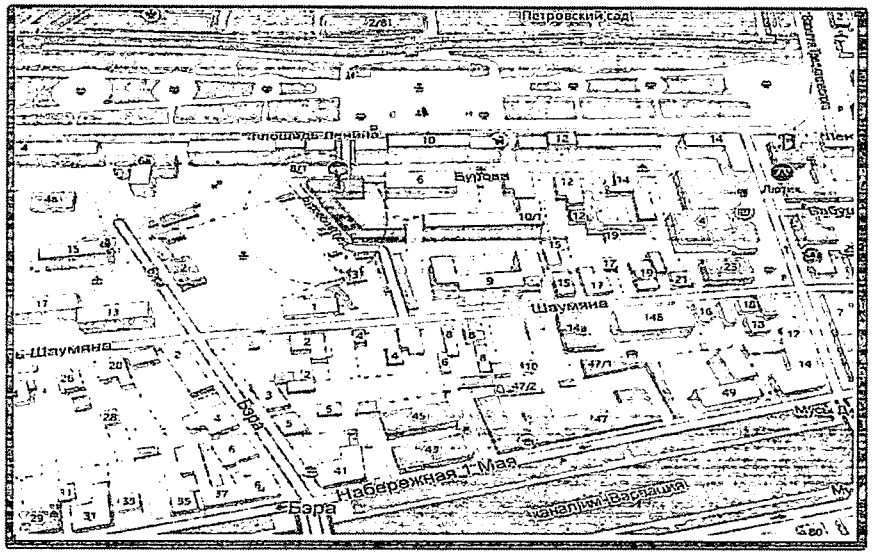

Условные обозначения

- ориентировочные границы земельных участков для установки и эксплуатации металлических гаражей по адресу: ул. Бурова, 4 в Кировском районе

Приложение №1К
к Схеме, утвержденной распоряжением
администрации МО "Городской округ город Астрахань"
от 27.10.2025 № 1141р

Схема генерального плана М 1:700

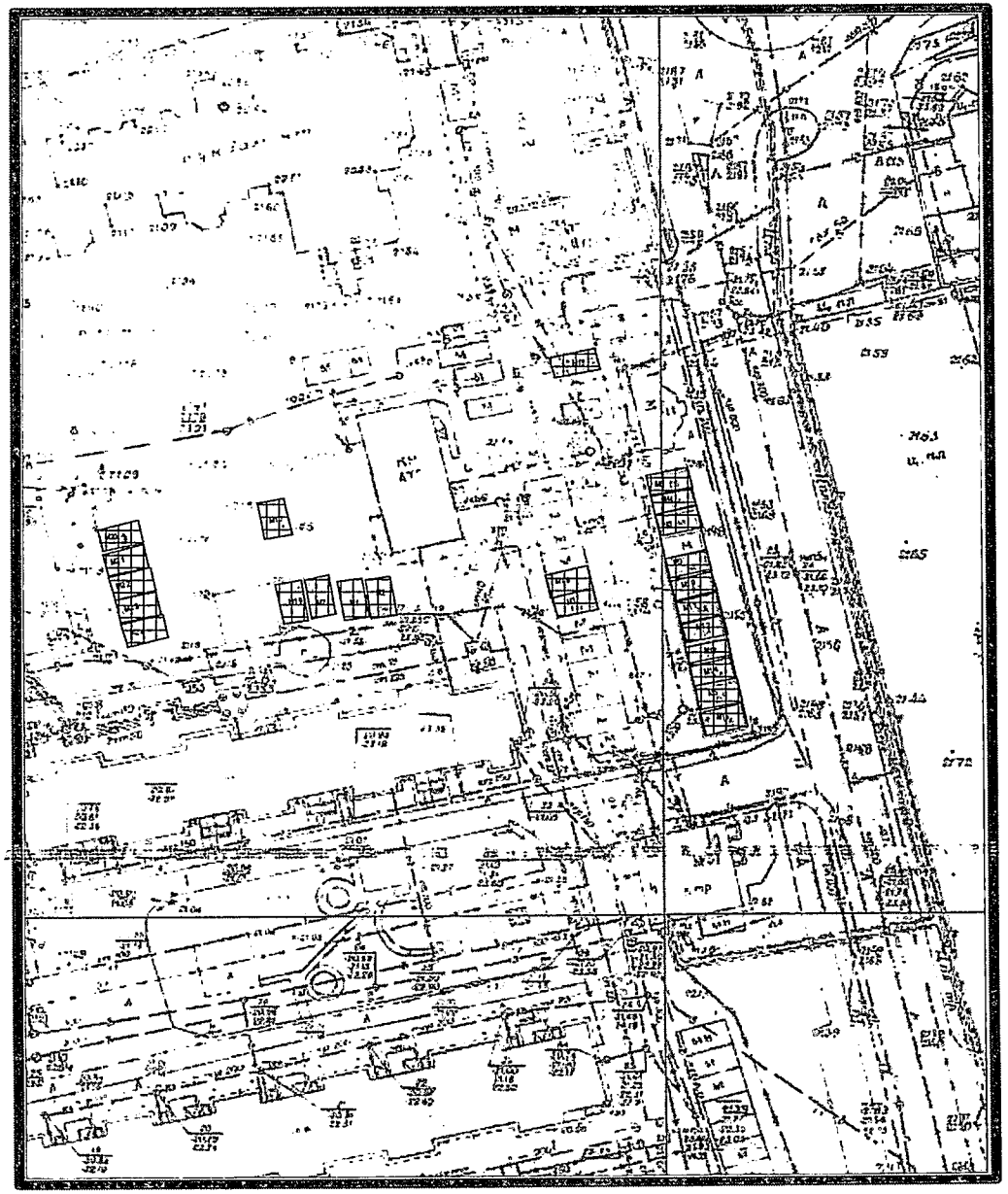

Ситуационный план

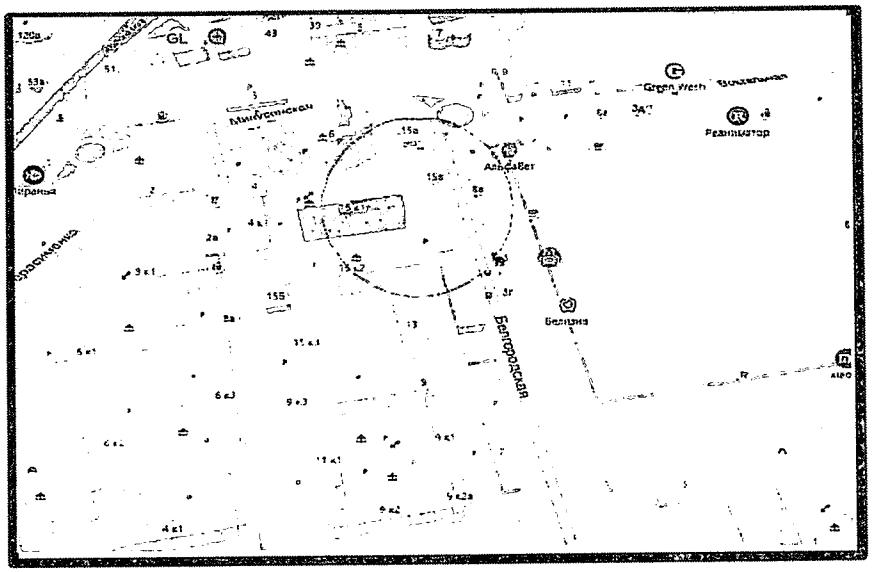

Условные обозначения

- ориентировочные границы земельного участка для установки и эксплуатации металлического гаража по адресу: ул. Белгородская, 15в-15 корп.1 в Кировском районе

Приложение №2К
к Схеме, утвержденной распоряжением
администрации МО "Городской округ город Астрахань"
от 27.10.2025 № 1141-р

Схема генерального плана М 1:500

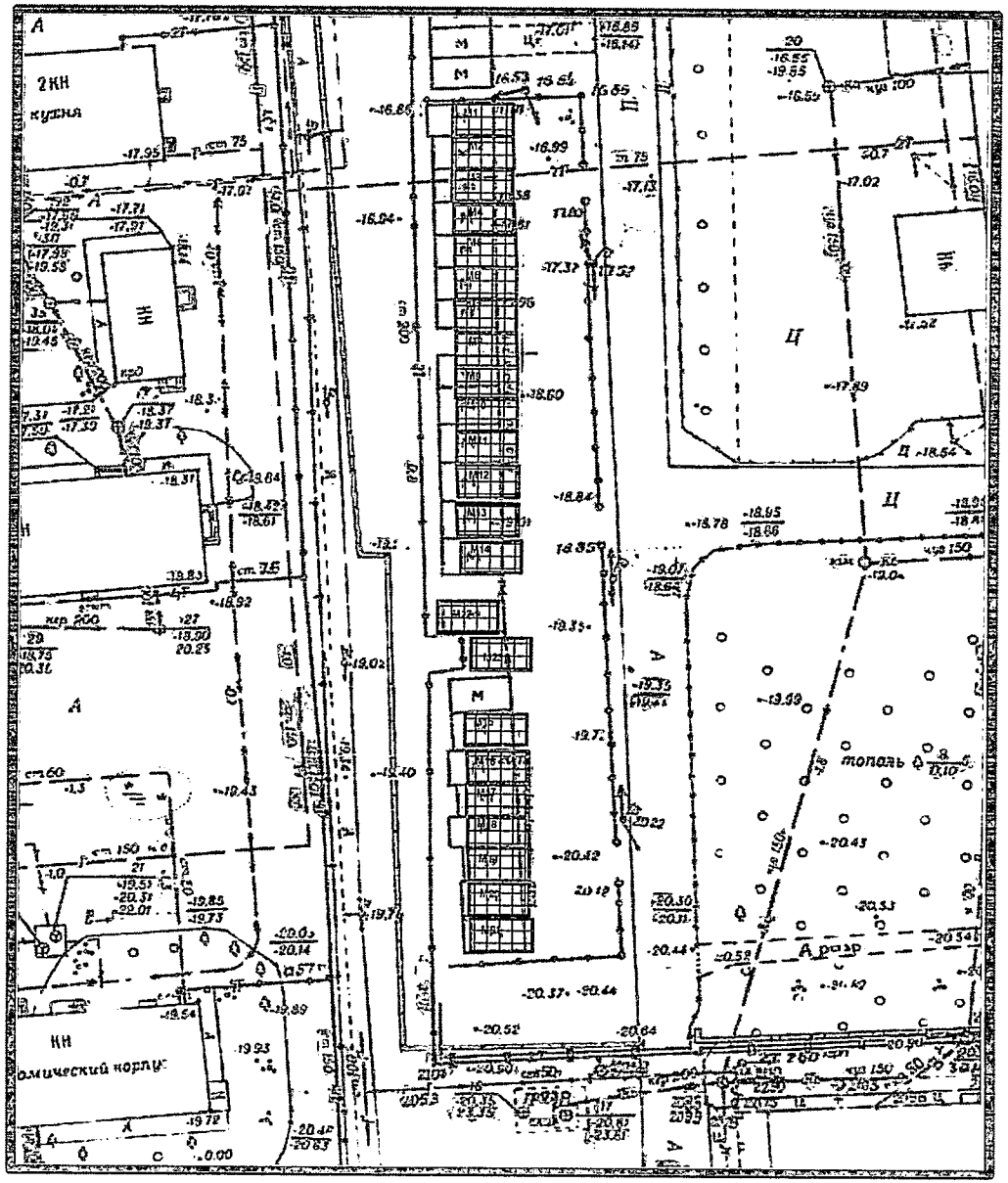

Ситуационный план

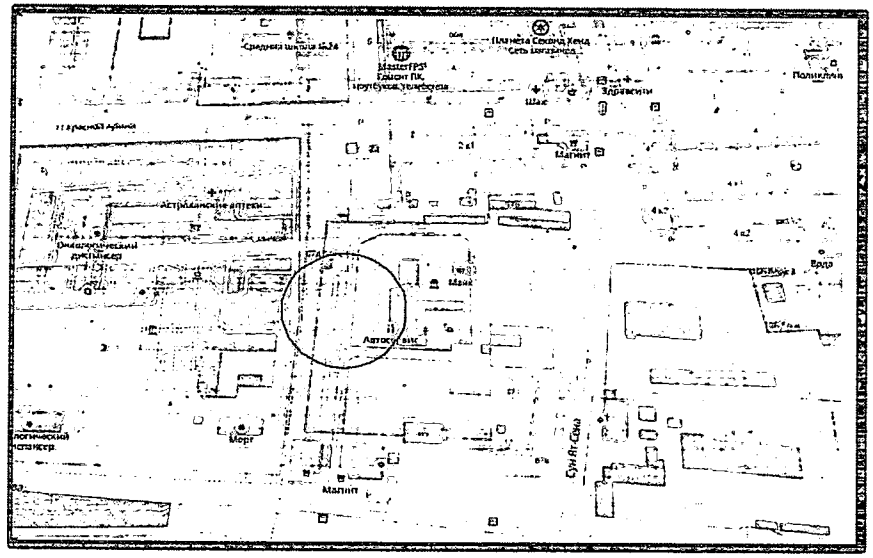

Условные обозначения

- ориентировочные границы земельных участков для установки и эксплуатации металлических гаражей по адресу: ул.11-й Красной Армии, 67а в Кировском районе

Приложение № 3К
к Схеме, утвержденной распоряжением
администрации МО "Городской округ город Астрахань"
от 27.10.2025 № 1141-р

Схема генерального плана М 1:450

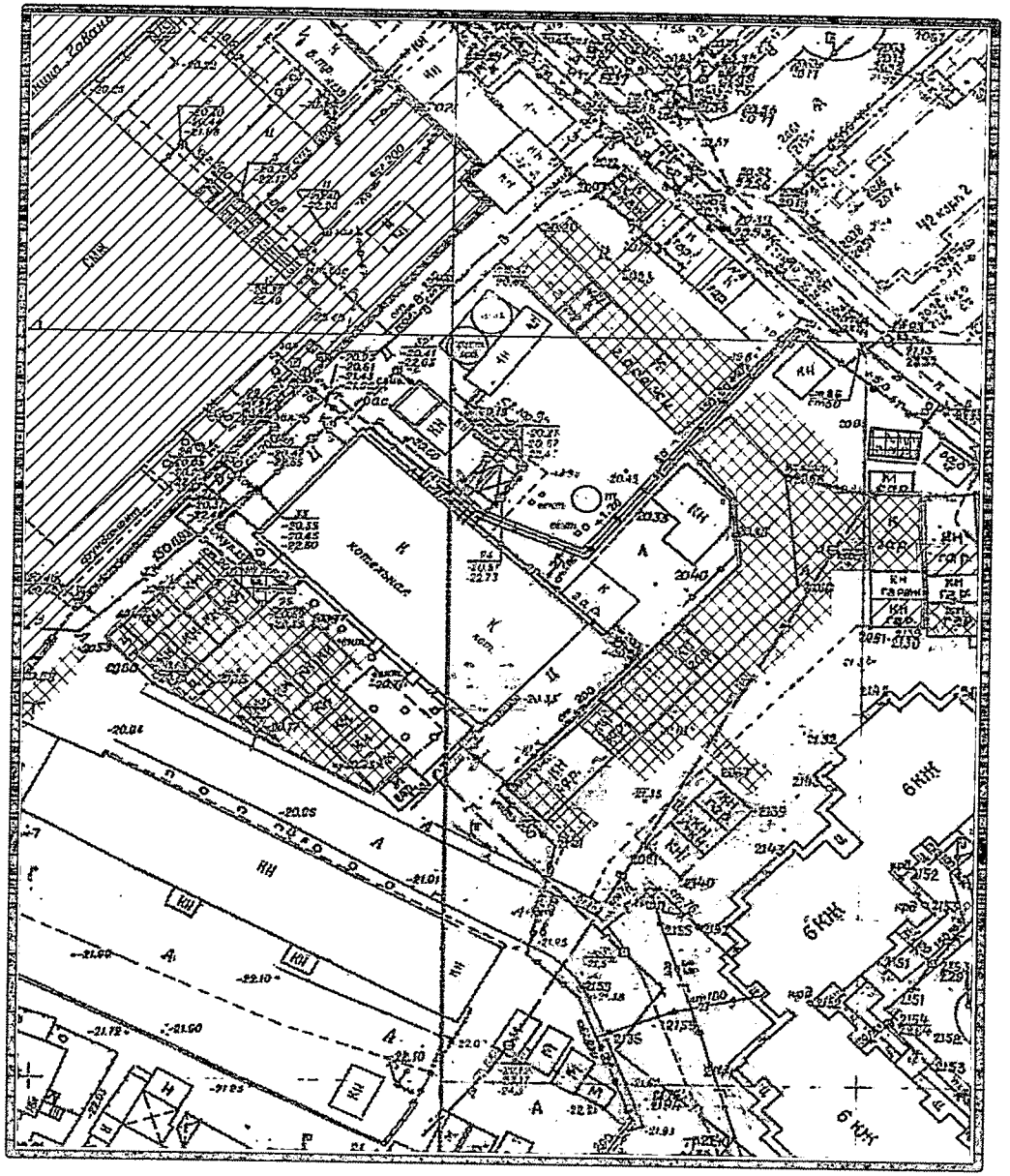

Ситуационный план

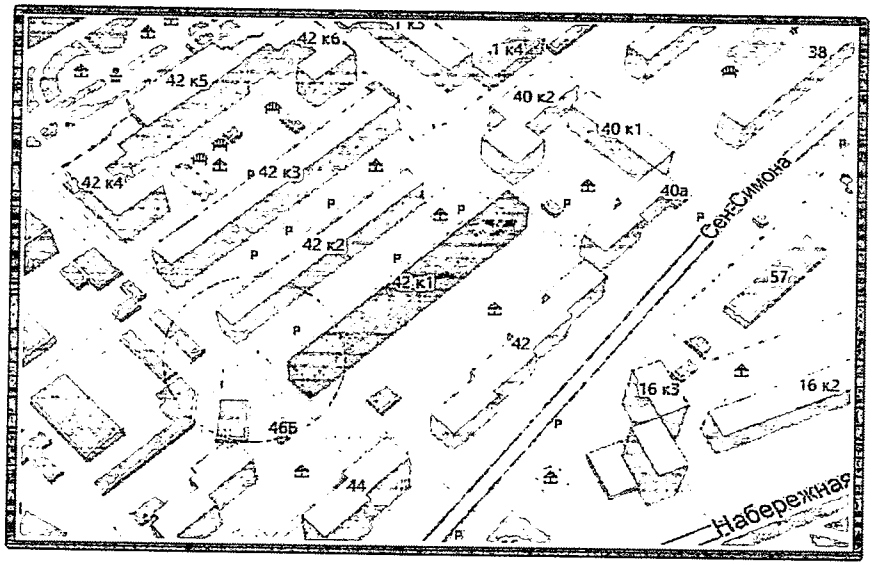

Условные обозначения

- ориентировочные границы земельных участков для установки и эксплуатации металлических гаражей по адресу: ул. Сен-Симона, 42/42 корп. 1 в Кировском районе

Приложение №4К
к Схеме, утвержденной распоряжением
администрации МО "Городской округ город Астрахань"
от 27.10.2025 № 1141-р

Схема генерального плана М 1:500

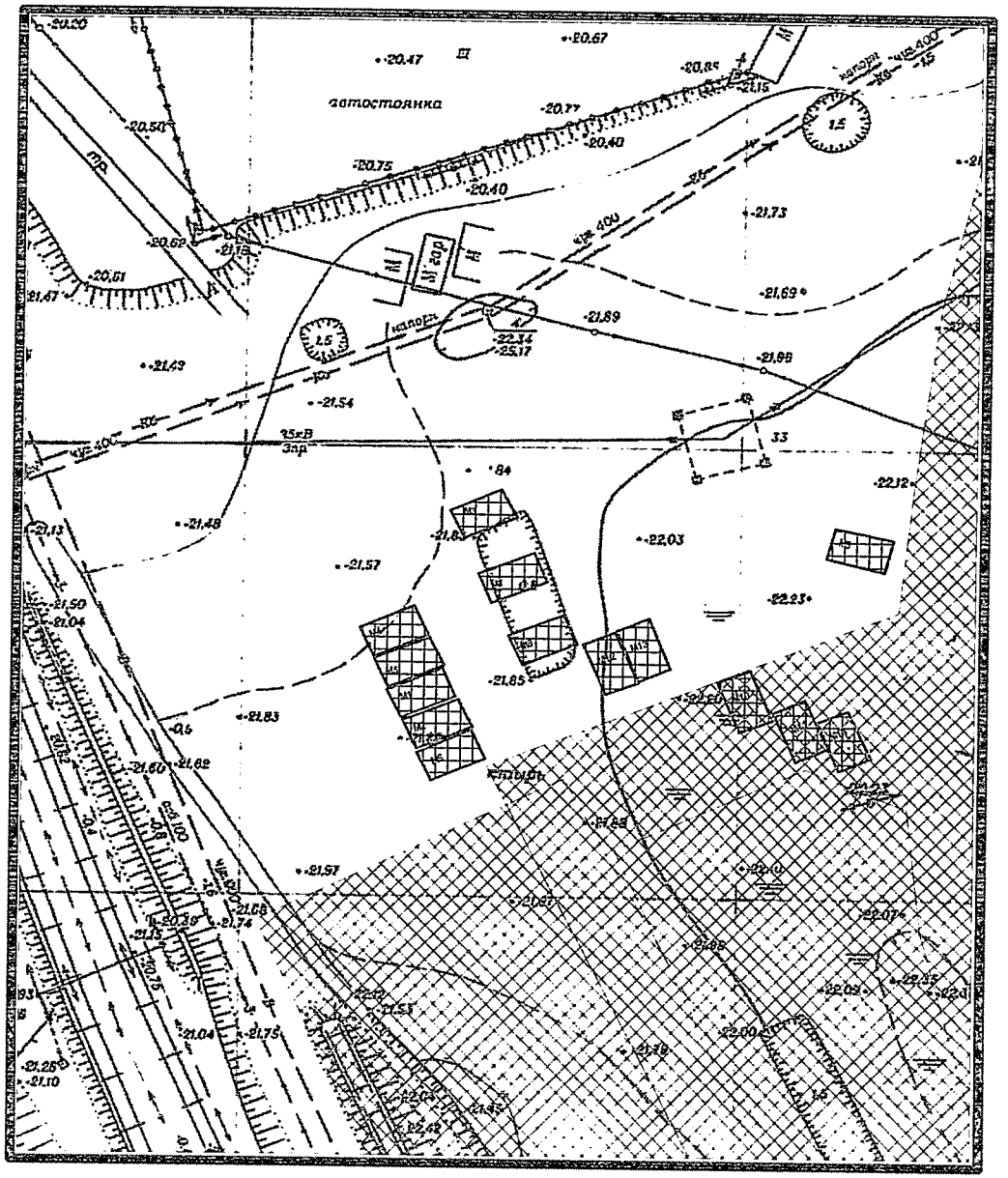

Ситуационный план

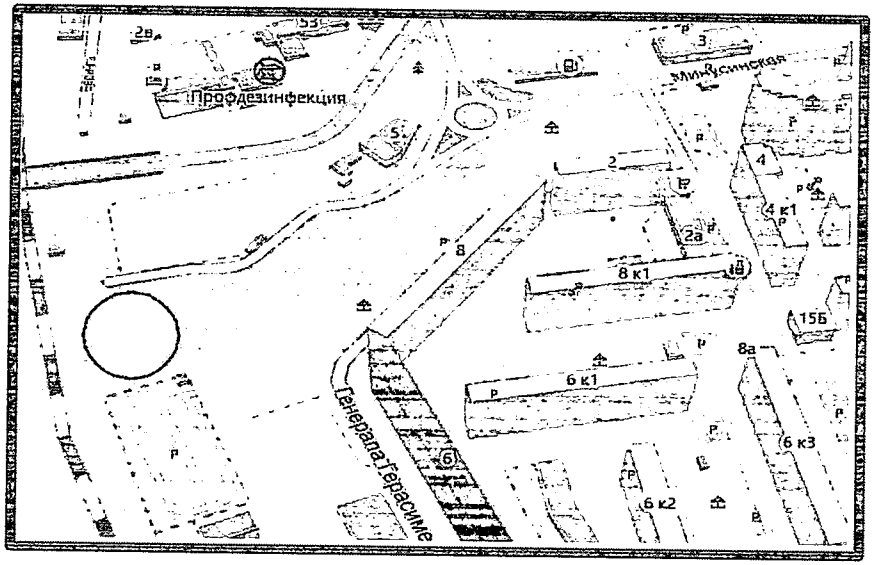

Условные обозначения

- ориентировочные границы земельных участков для установки и эксплуатации металлических гаражей по адресу: ул. Ген. Герасименко, 6 в Кировском районе

Приложение №5К
к Схеме, утвержденной распоряжением
администрации МО "Городской округ город Астрахань"
от 27.10.2025 № 1141-р

Схема генерального плана М 1:500

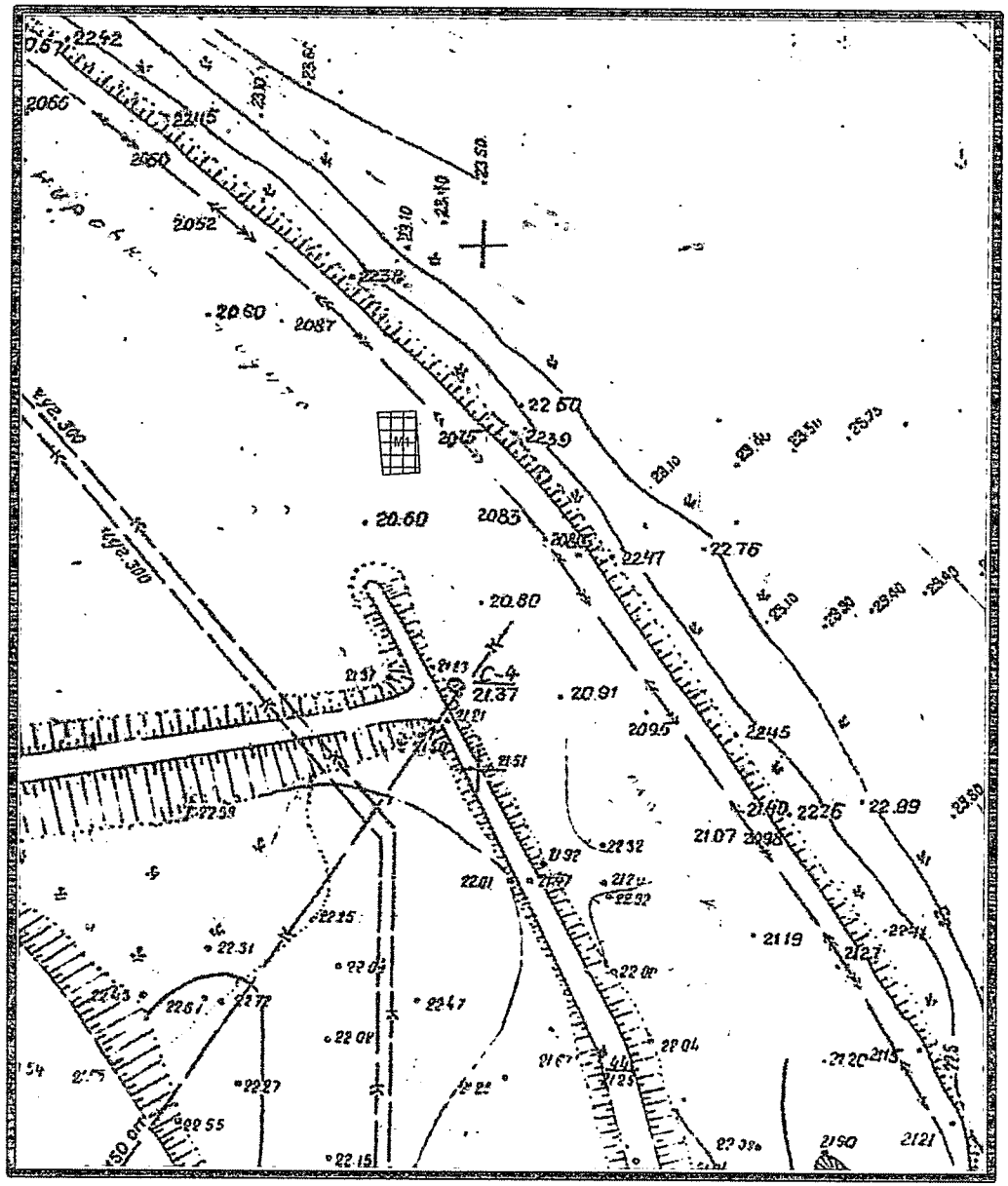

Ситуационный план

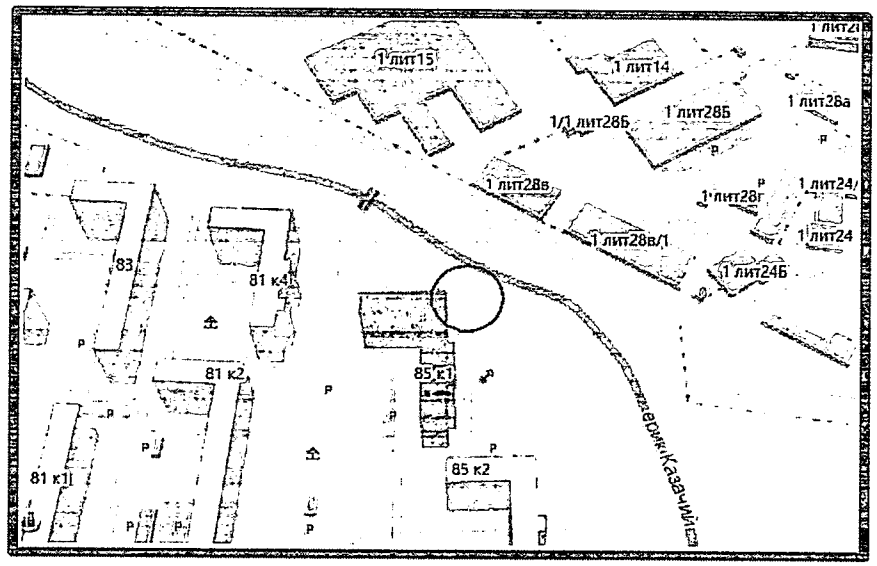

Условные обозначения

- ориентировочные границы земельного участка для установки и эксплуатации металлического гаража по адресу: ул. Куликова, 85, корп. 1 в Кировском районе

Приложение №6К
к Схеме, утвержденной распоряжением
администрации МО "Городской округ город Астрахань"
от 27.10.2025 № 1141-р

Схема генерального плана М 1:500

Ситуационный план

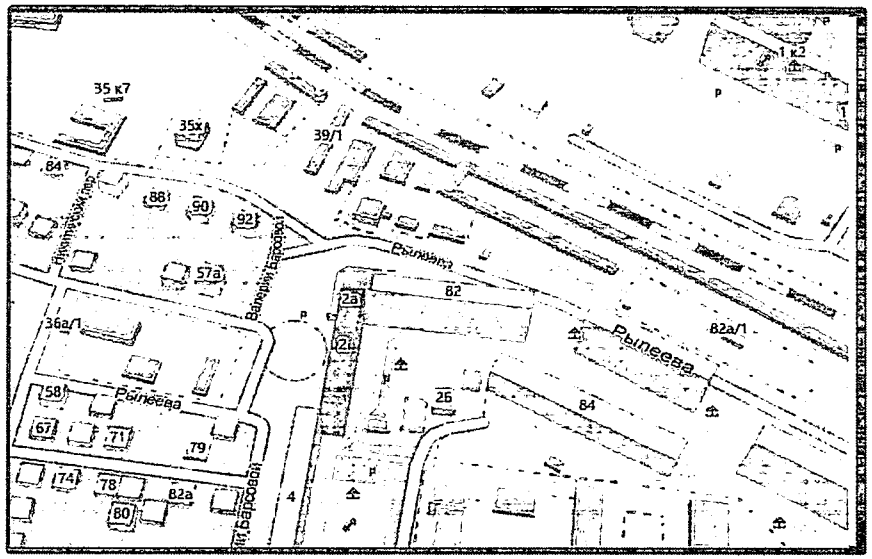

Условные обозначения

- ориентировочные границы земельного участка для установки и эксплуатации металлических гаражей по адресу: ул. В.Барсовой, 2 в Кировском районе

Приложение №7К
к Схеме, утвержденной распоряжением
администрации МО "Городской округ город Астрахань"
от 27.10.2025 № 1141-р

Схема генерального плана М 1:700

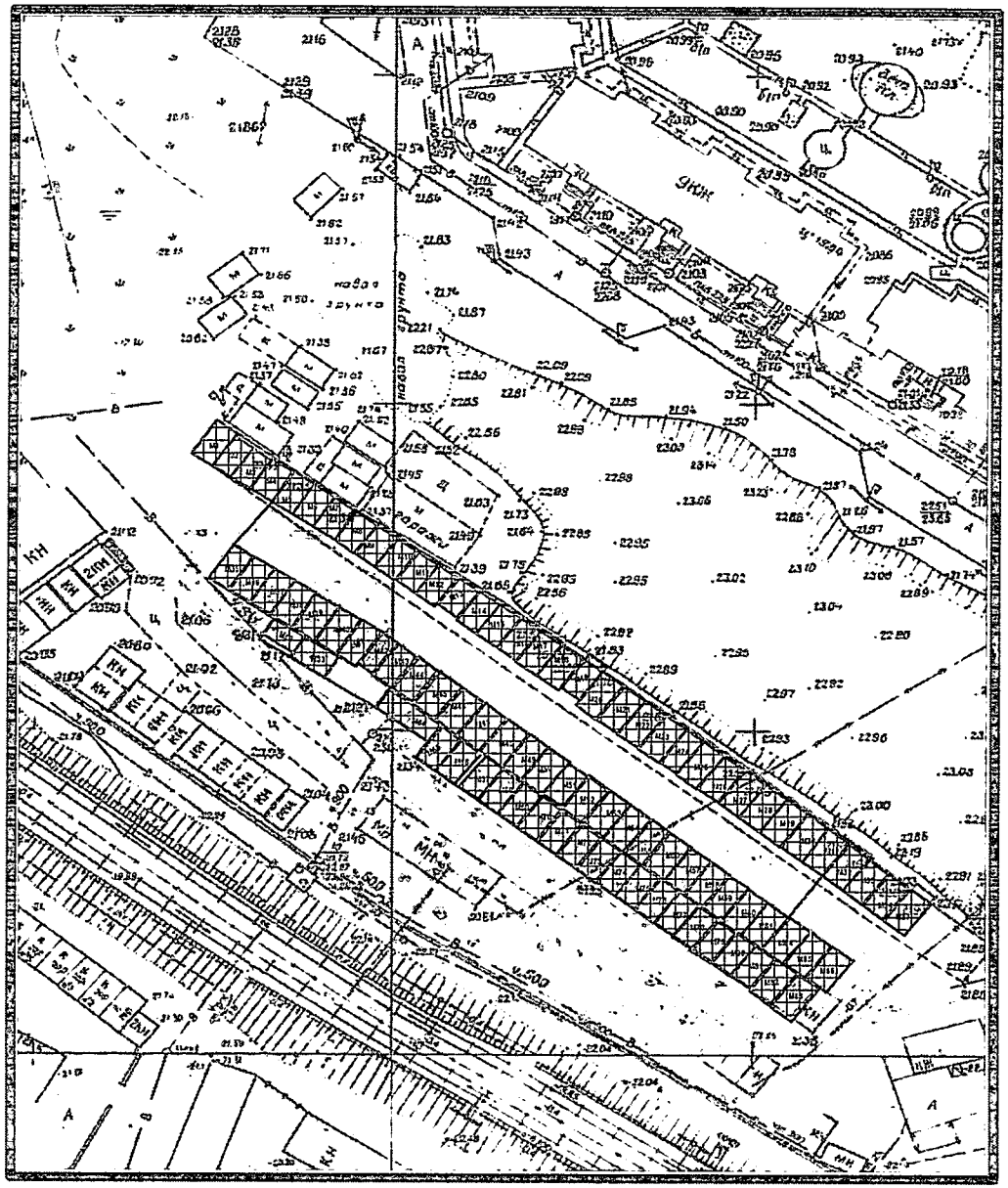

Ситуационный план

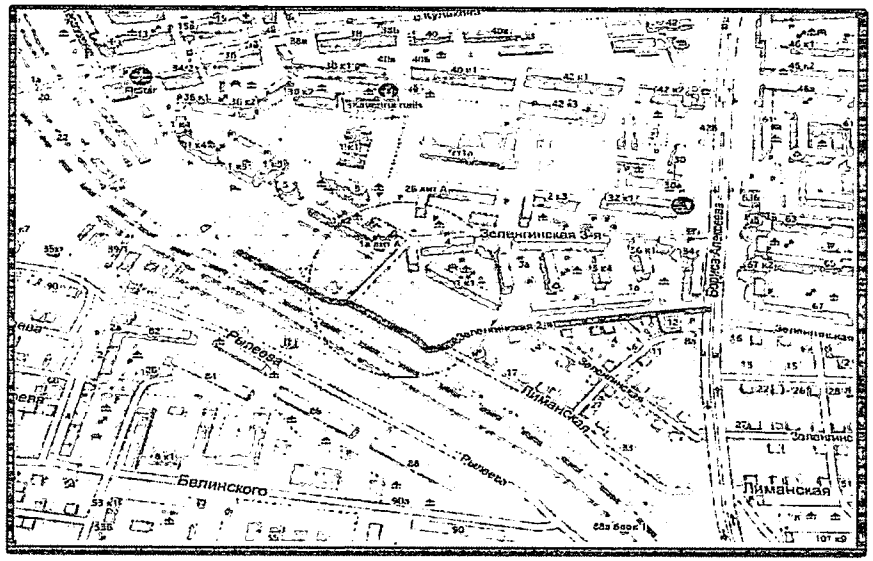

Условные обозначения

- ориентировочные границы земельных участков для установки и эксплуатации металлических гаражей по адресу: ул. 2-я Зеленгинская (недалеко от дома 1, корп. 3) в Кировском районе

Приложение № 8К
к Схеме, утвержденной распоряжением
администрации МО "Городской округ город Астрахань"
от 27.10.2015 № 1141-р

Схема генерального плана М 1:600

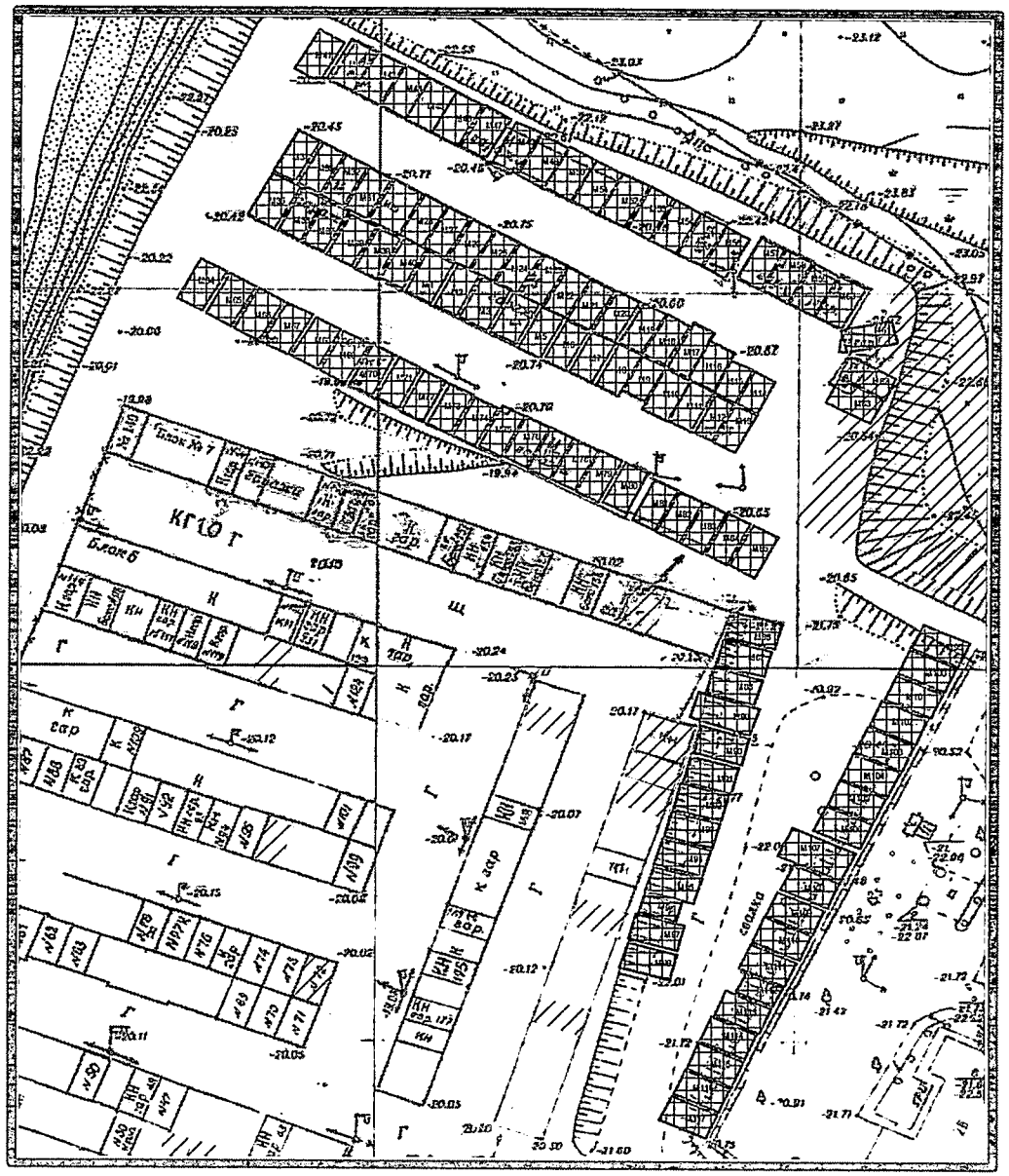

Ситуационный план

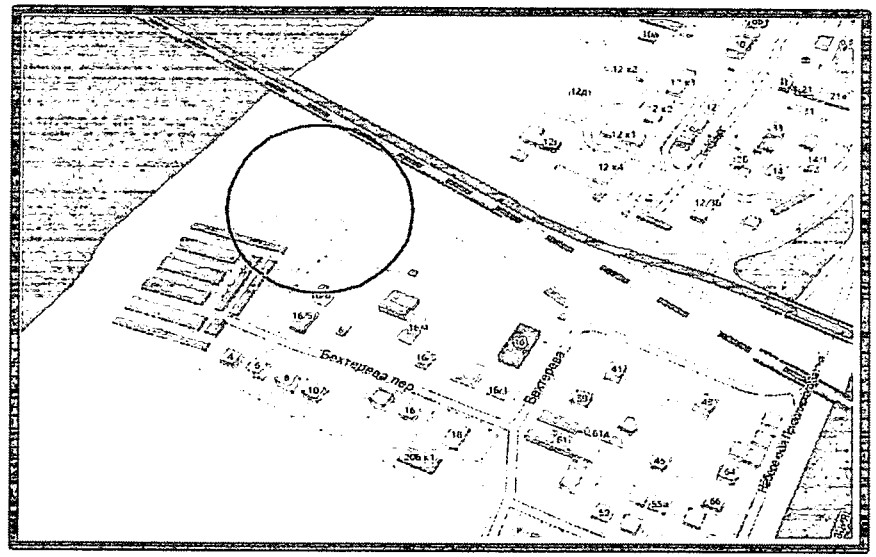

Условные обозначения

- ориентировочные границы земельных участков для установки и эксплуатации металлических гаражей по адресу: ул. Бехтерева,16б в Кировском районе

Приложение №9К
к Схеме, утвержденной распоряжением
администрации МО "Городской округ город Астрахань"
от 27.10.2025 № 1141-р

Схема генерального плана М 1:500

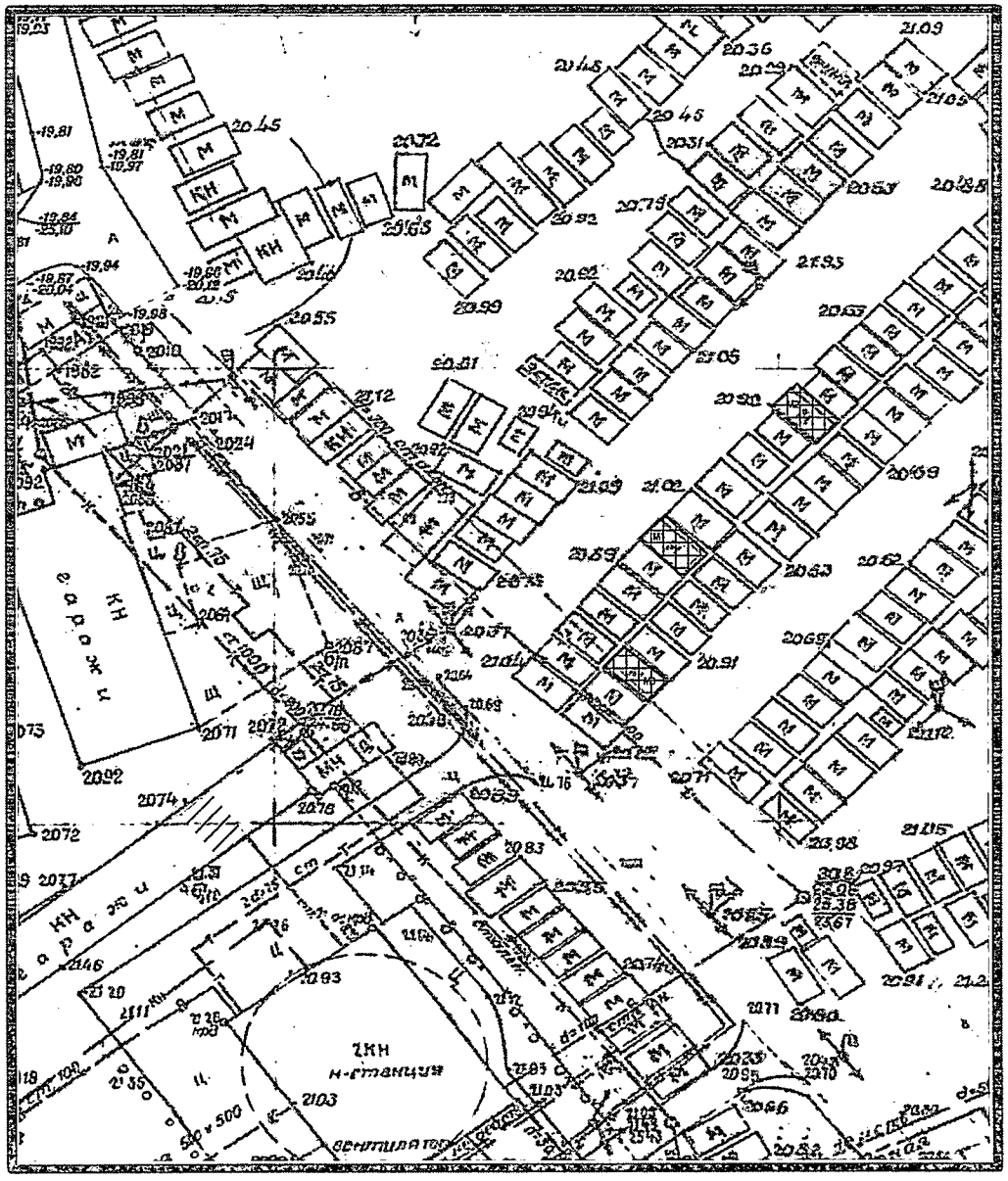

Ситуационный план

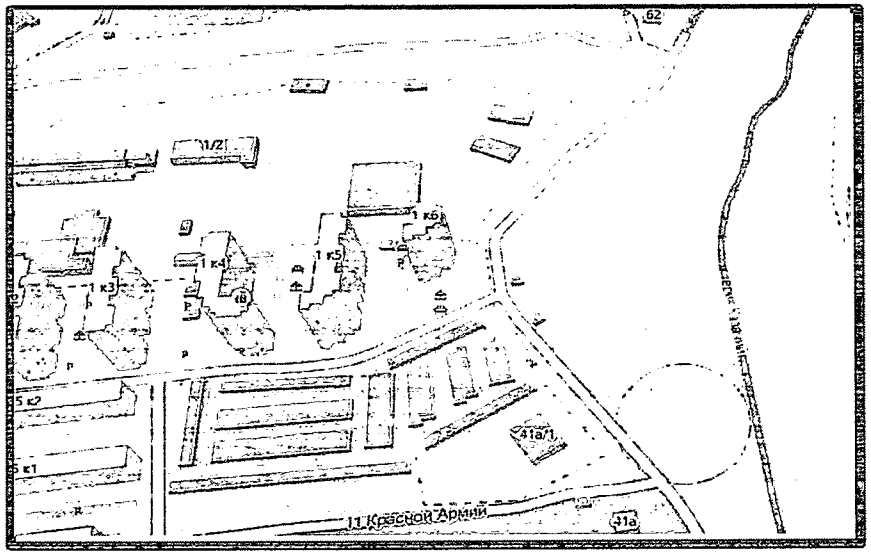

Условные обозначения

- ориентировочные границы земельного участка для установки и эксплуатации металлических гаражей по адресу: ул. 11 Красной Армии в Кировском районе

Приложение №10К
к Схеме, утвержденной распоряжением
администрации МО "Городской округ город Астрахань"
от 27.10.2025 № 1141р

Схема генерального плана М 1:500

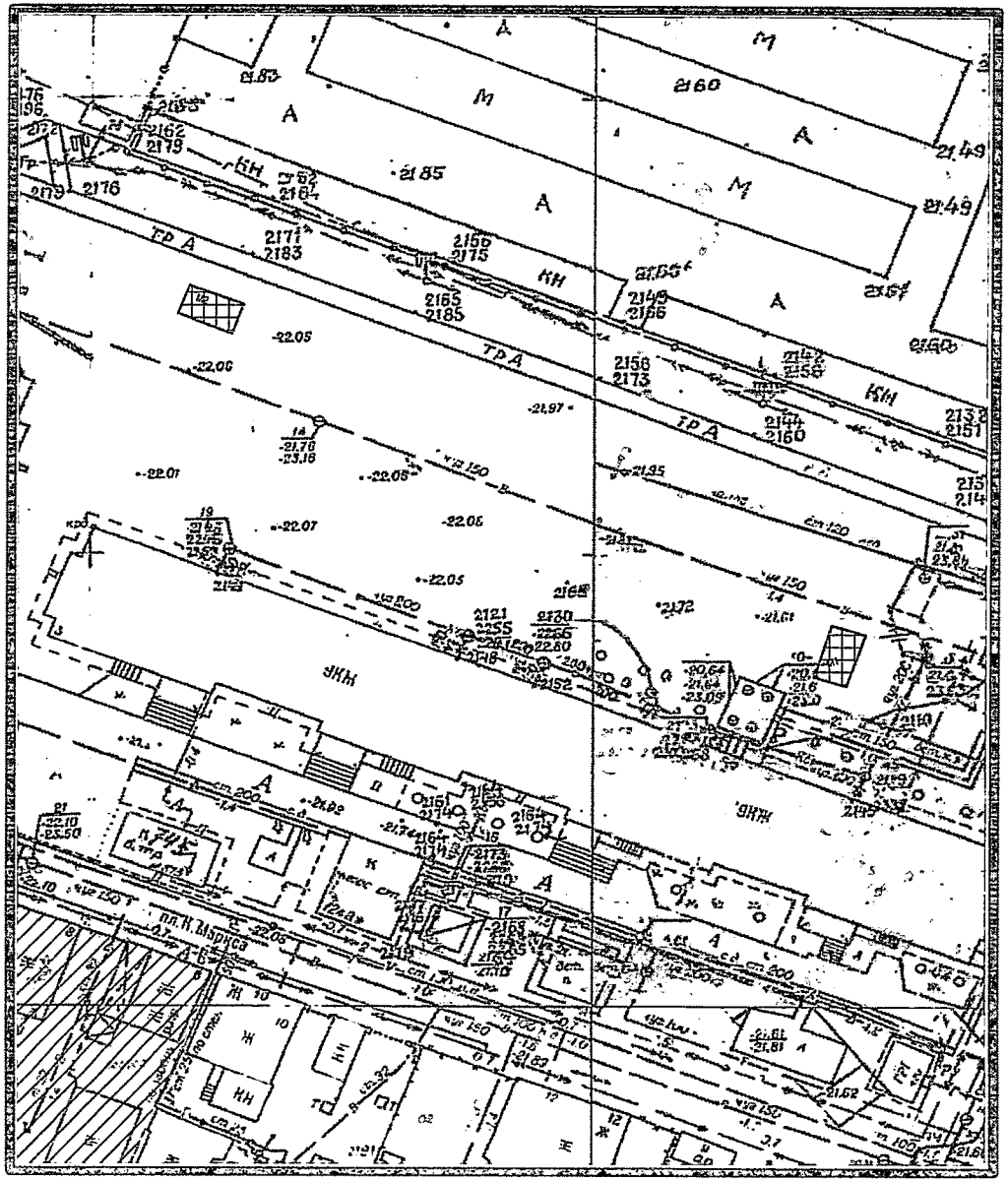

Ситуационный план

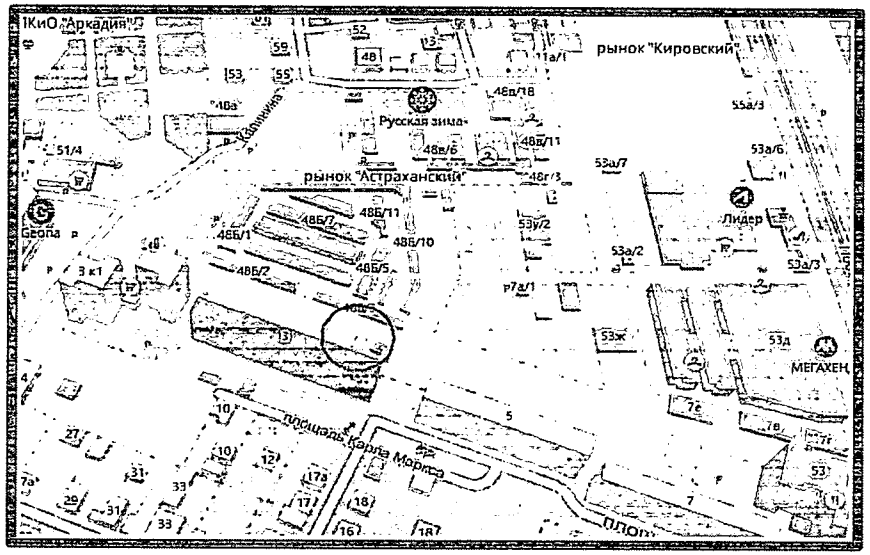

Условные обозначения

- ориентировочные границы земельных участков для установки и эксплуатации металлического гаража по адресу: пл. К.Маркса,3 в Кировском районе

Приложение № 11К
к Схеме, утвержденной распоряжением
администрации МО "Городской округ город Астрахань"
от 27.10.2025 № 1141-р

Схема генерального плана М 1:750

Ситуационный план

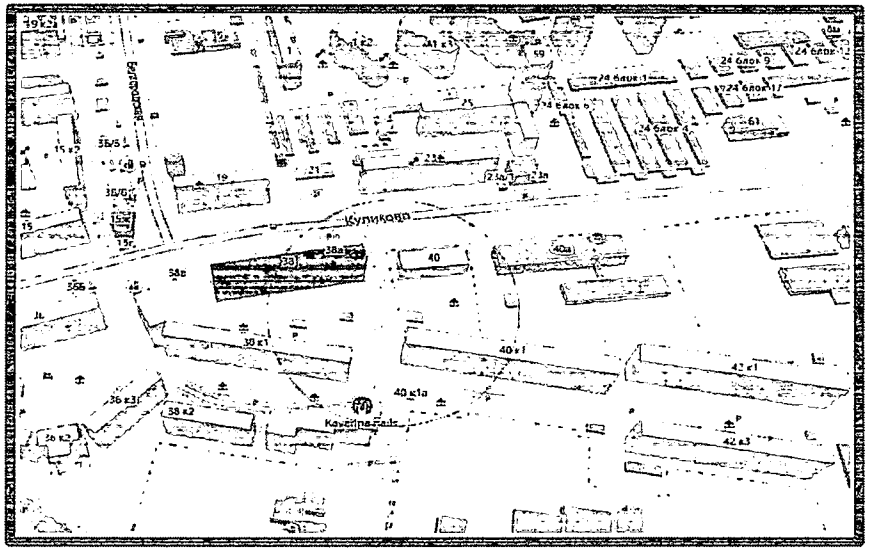

Условные обозначения

- ориентировочные границы земельных участков для установки и эксплуатации металлических гаражей по адресу: ул. Куликова, 38 в Кировском районе

Приложение № 12К
к Схеме, утвержденной распоряжением
администрации МО "Городской округ город Астрахань"
от 27.10.2025 № 1141-р

Схема генерального плана М 1:600

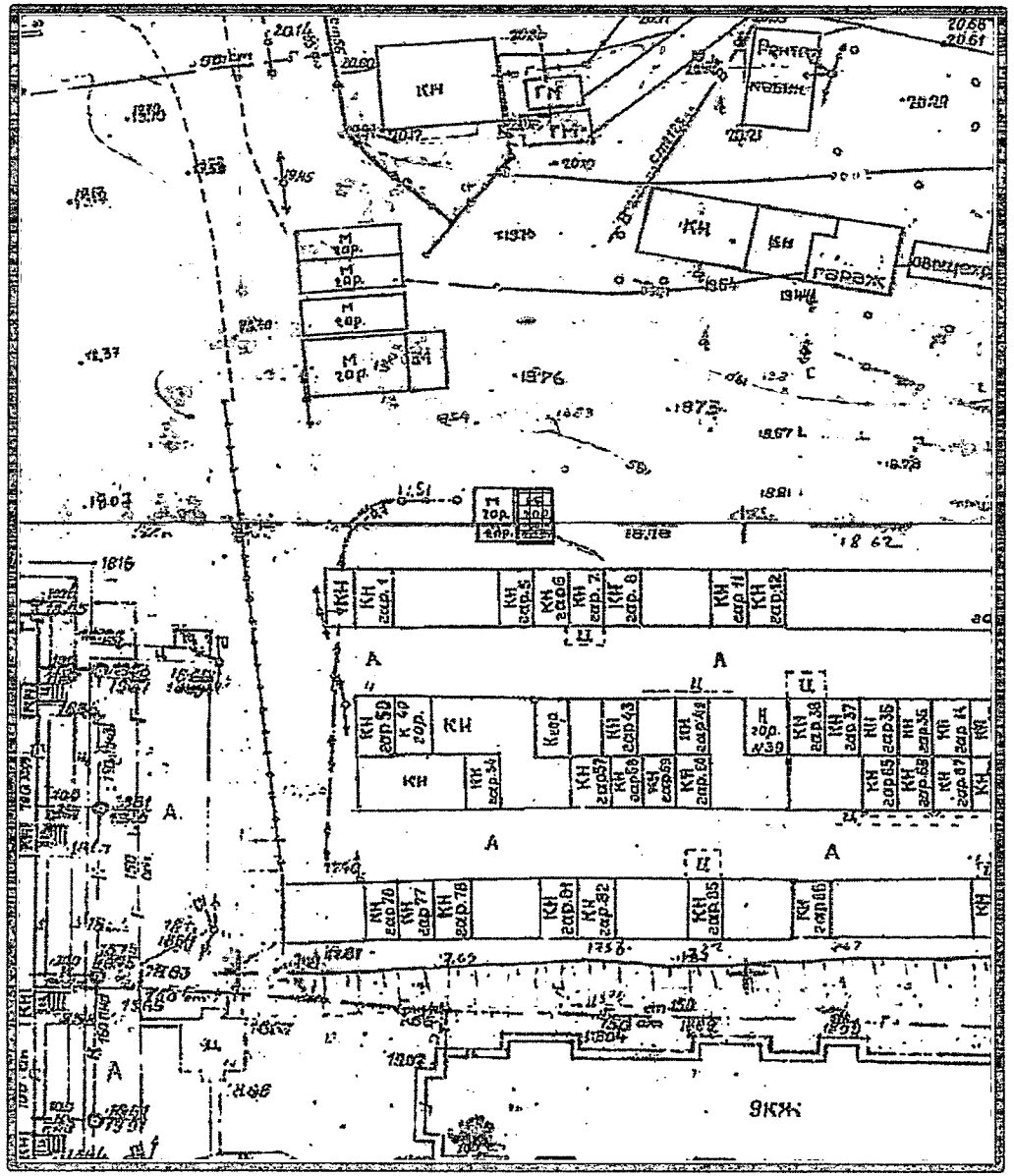

Ситуационный план

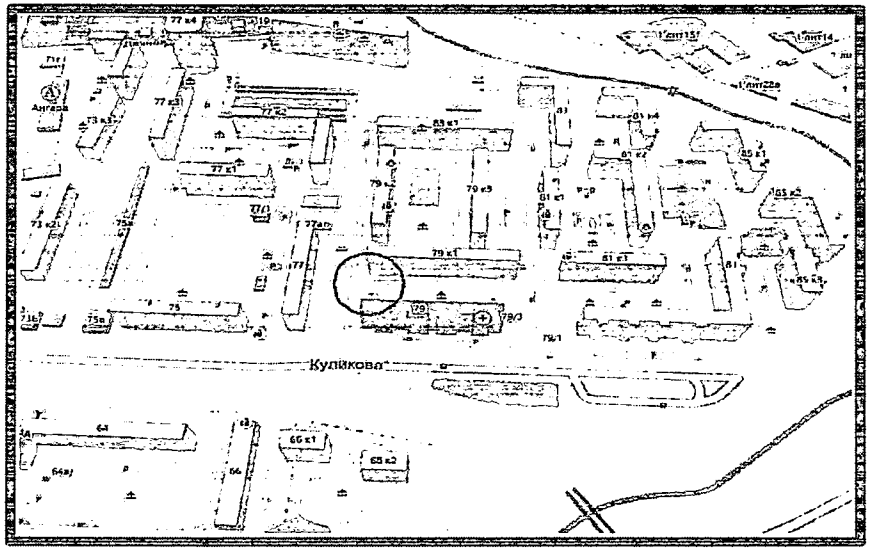

Условные обозначения

- ориентировочные границы земельного участка для установки и эксплуатации металлического гаража по адресу: ул. Куликова, 79А в Кировском районе

Приложение № 13К
к Схеме, утвержденной распоряжением
администрации МО "Городской округ город Астрахань"
от 27.10.2025 № 1141-р

Схема генерального плана М 1:500

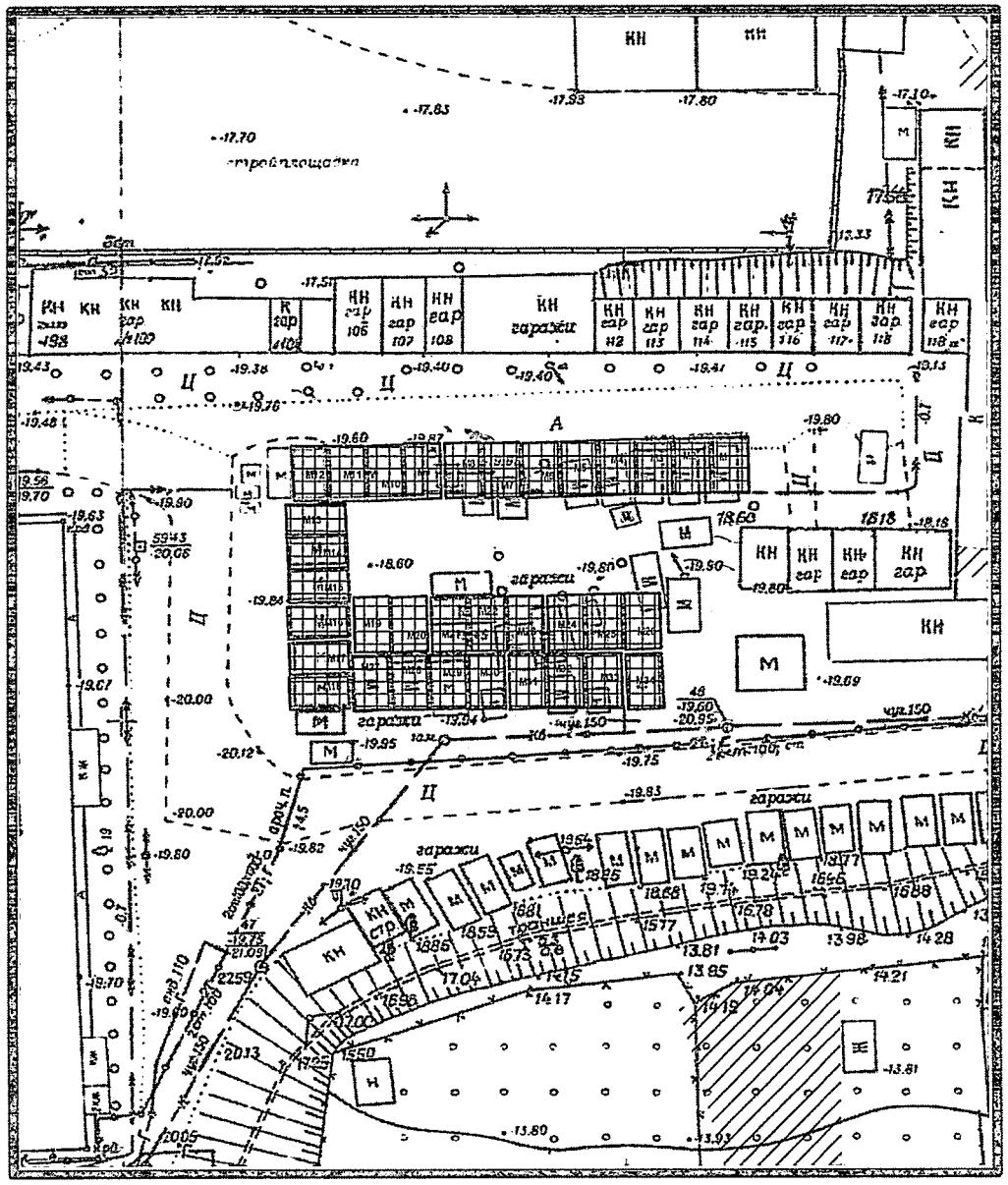

Ситуационный план

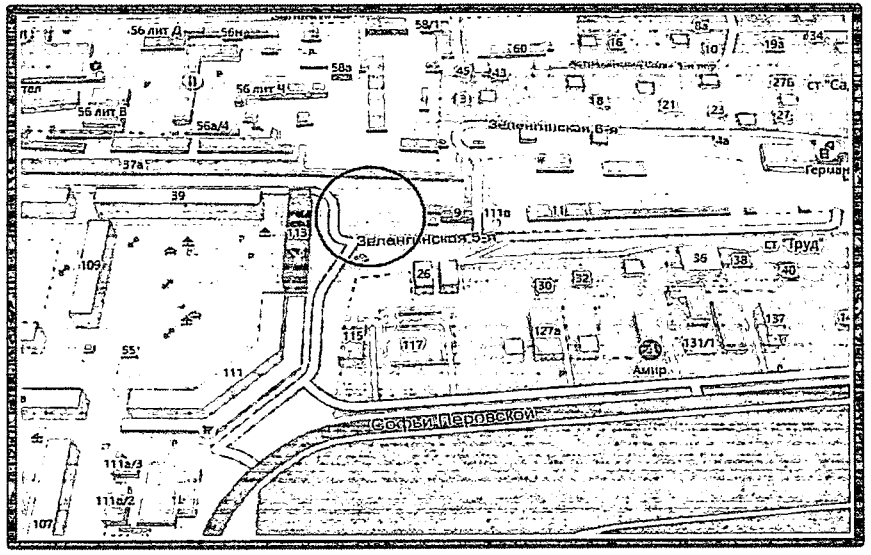

Условные обозначения

- ориентировочные границы земельных участков для установки и эксплуатации металлических гаражей по адресу: ул.С. Перовской, 113 в Кировском районе

Приложение №14К
к Схеме, утвержденной распоряжением
администрации МО "Городской округ город Астрахань"
от 27.10.2025 № 1141р

Схема генерального плана М 1:500

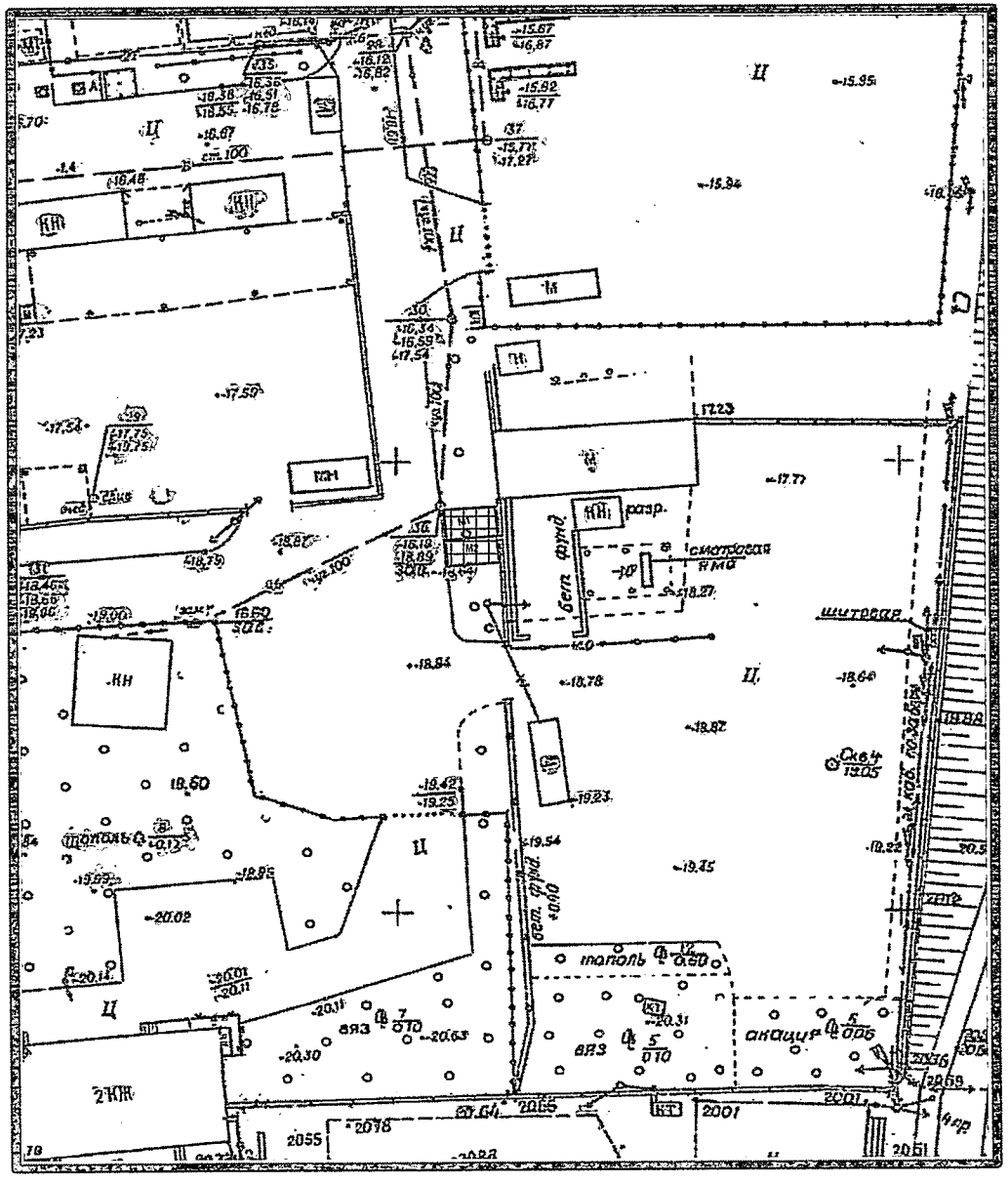

Ситуационный план

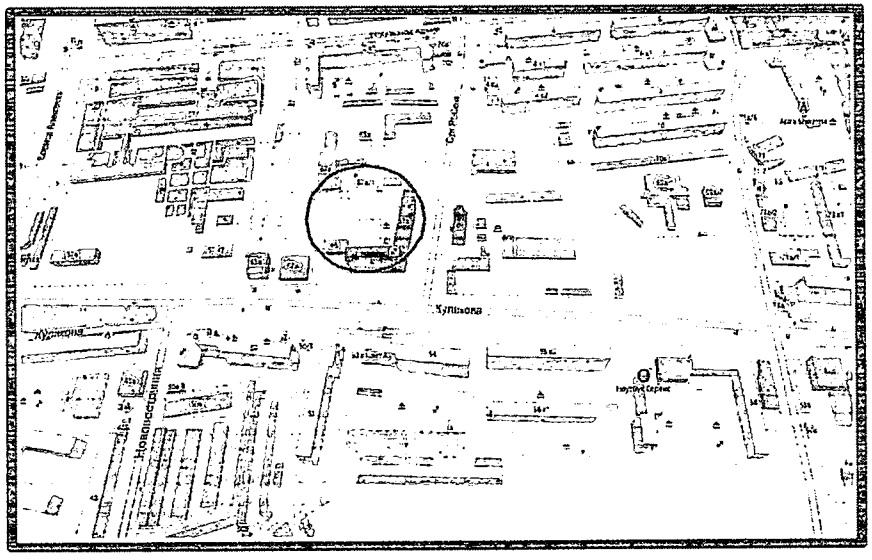

Условные обозначения

- ориентировочные границы земельных участков для установки и эксплуатации металлических гаражей по адресу: ул.Куликова, 67в в Кировском районе

Приложение №15К
к Схеме, утвержденной распоряжением
администрации МО "Городской округ город Астрахань"
от 27.10.2025 № 1141-р

Схема генерального плана М 1:500

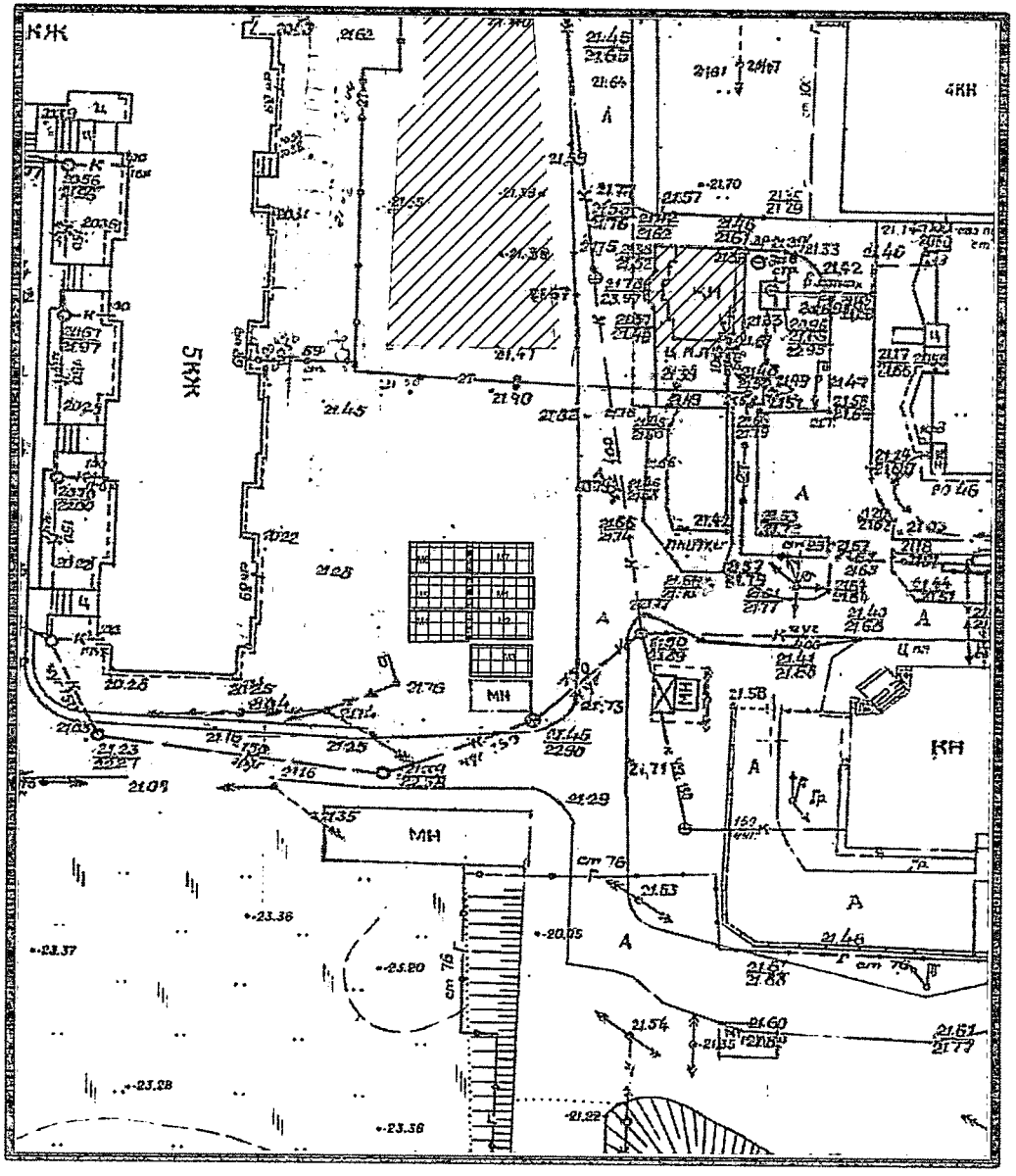

Ситуационный план

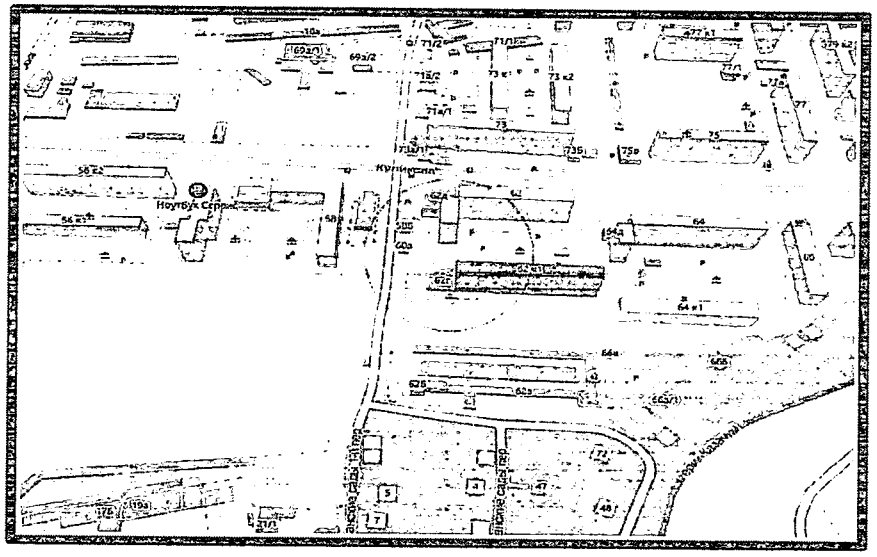

Условные обозначения

- ориентировочные границы земельных участков для установки и эксплуатации металлических гаражей по адресу: ул. Куликова, 58; 62 корп. 1 в Кировском районе

Приложение №16К
к Схеме, утвержденной распоряжением
администрации МО "Городской округ город Астрахань"
от 27.10.2025 № 1141-р

Схема генерального плана М 1:500

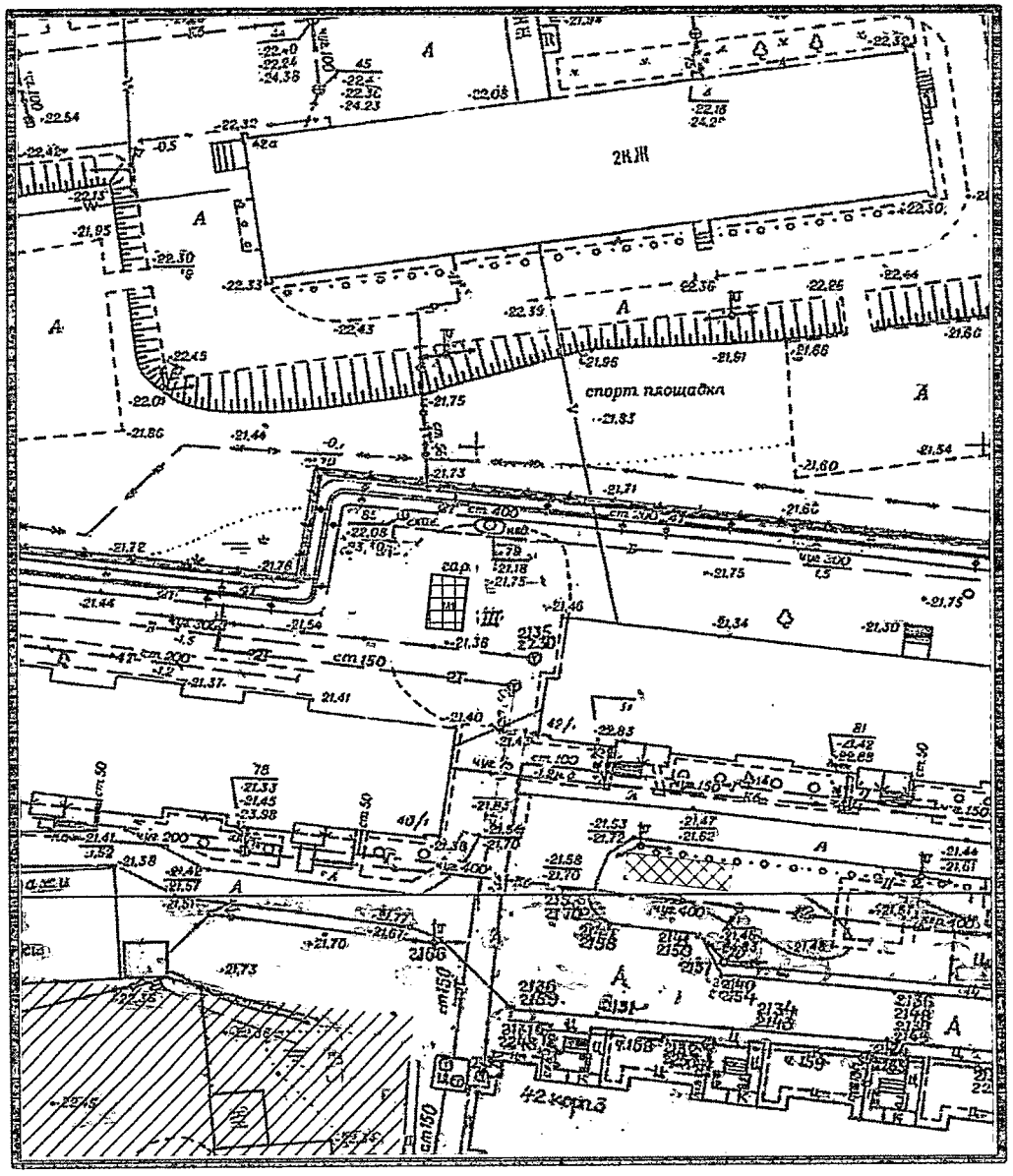

Ситуационный план

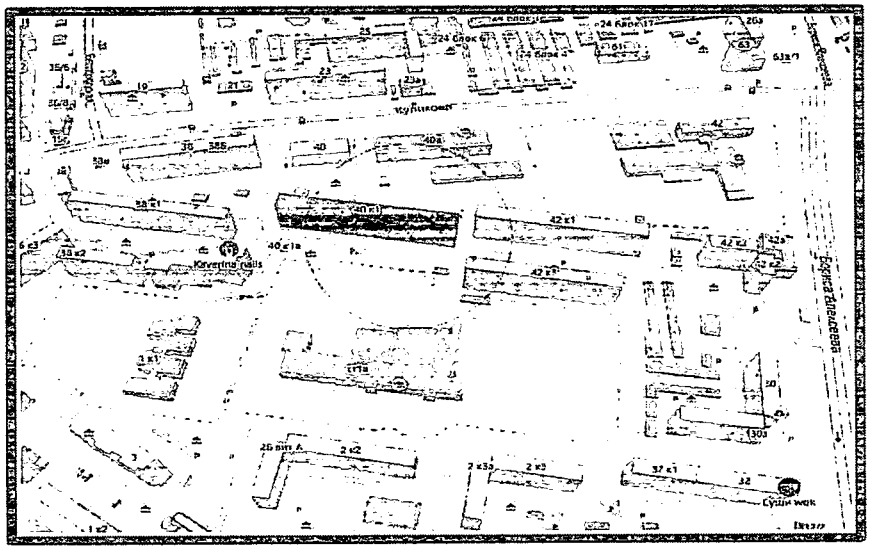

Условные обозначения

- ориентировочные границы земельного участка для установки и эксплуатации металлического гаража по адресу: ул. Куликова,40/1 в Кировском районе

Приложение №17К
к Схеме, утвержденной распоряжением
администрации МО "Городской округ город Астрахань"
от 27.10.2025 № 1141-р

Схема генерального плана М 1:1000

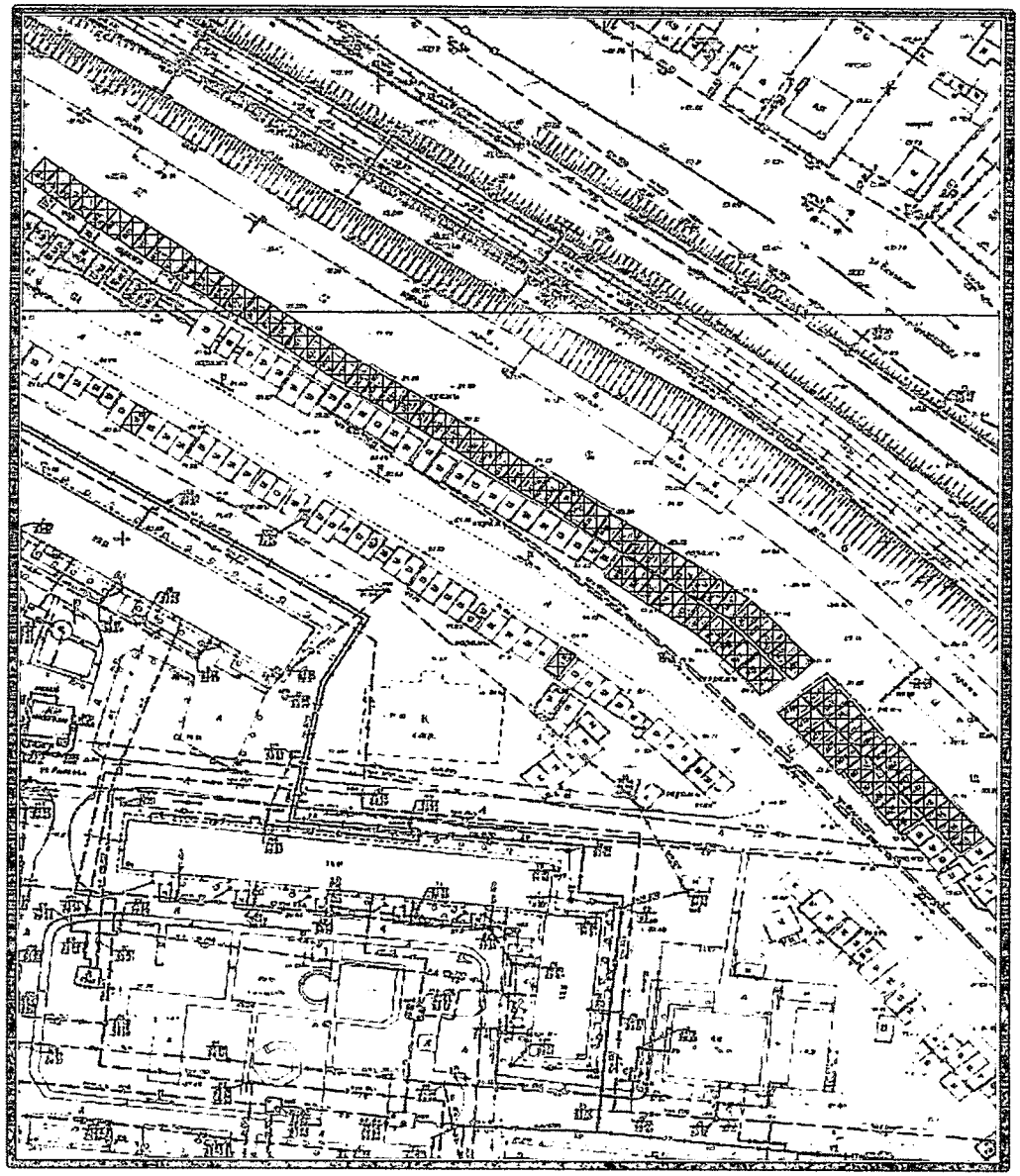

Ситуационный план

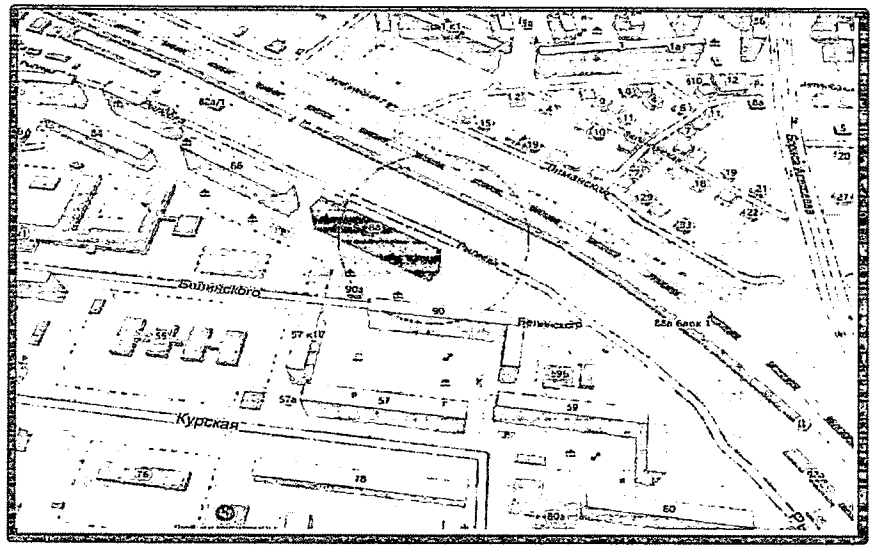

Условные обозначения

- ориентировочные границы земельных участков для установки и эксплуатации металлических гаражей по адресу: ул. Рылеева, 88 в Кировском районе

Приложение № 18К
к Схеме, утвержденной распоряжением
администрации МО "Городской округ город Астрахань"
от 27.10.2025 № 1141-р

Схема генерального плана М 1:500

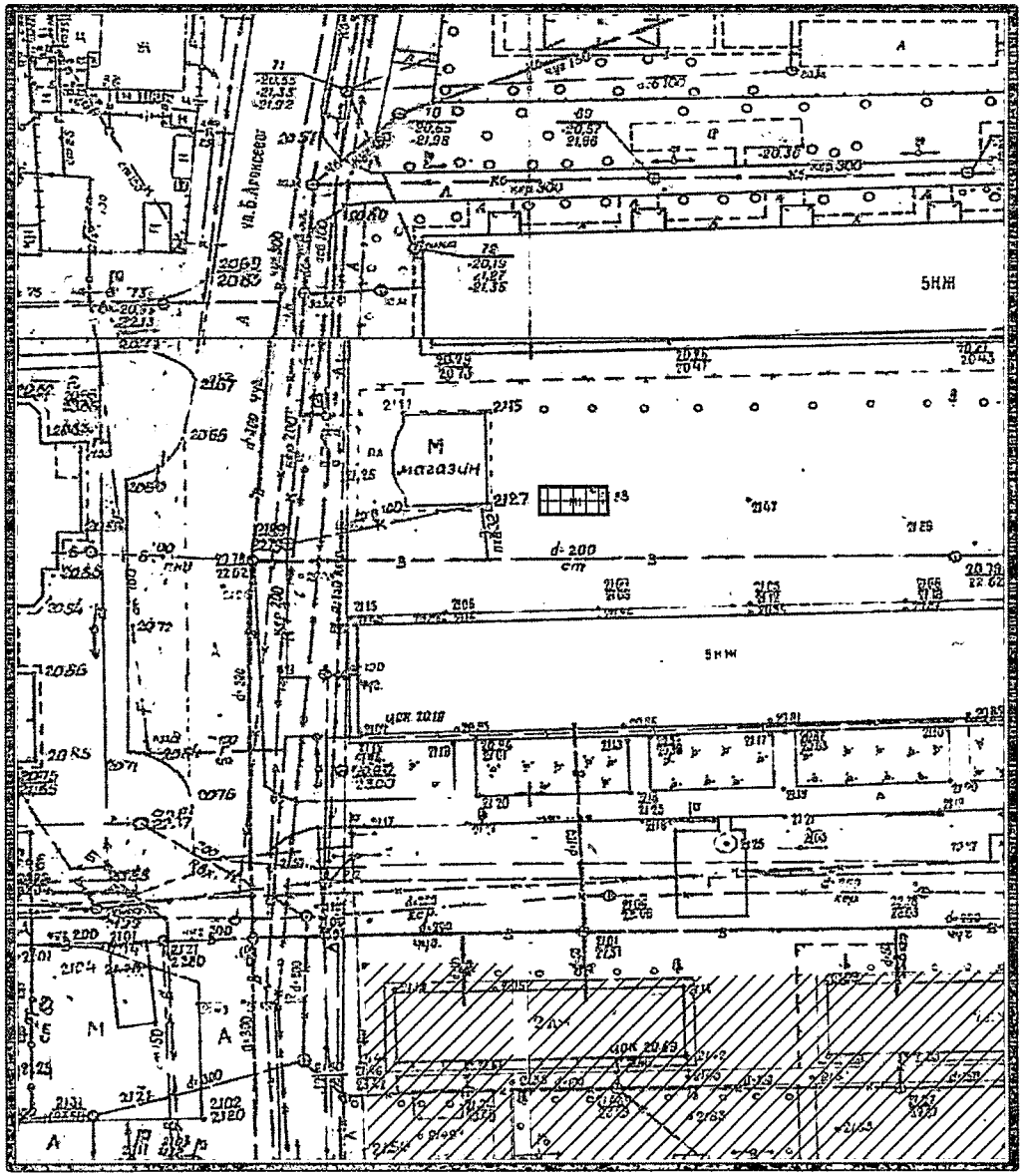

Ситуационный план

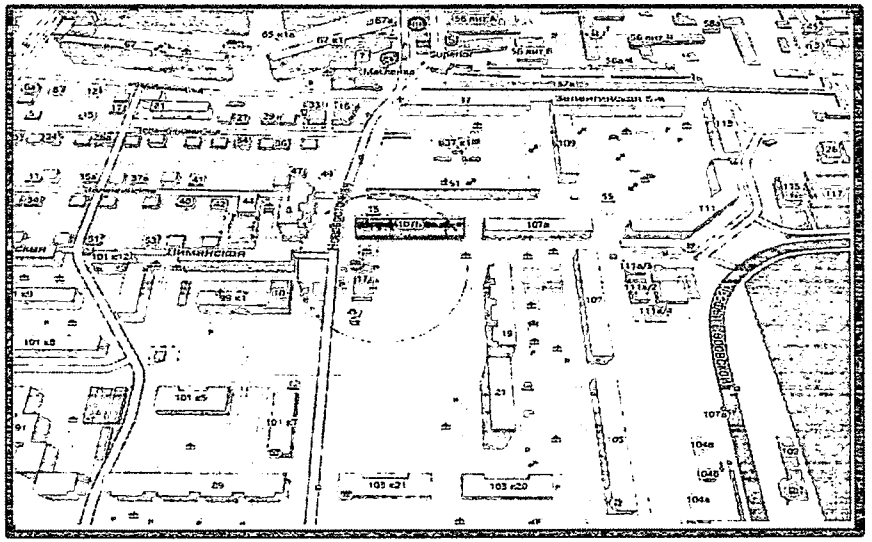

Условные обозначения

- ориентировочные границы земельного участка для установки и эксплуатации металлического гаража по адресу: ул. С.Перовской, 107б в Кировском районе

Приложение №19К
к Схеме, утвержденной распоряжением
администрации МО "Городской округ город Астрахань"
от 27.10.2025 № 1141-р

Схема генерального плана М 1:500

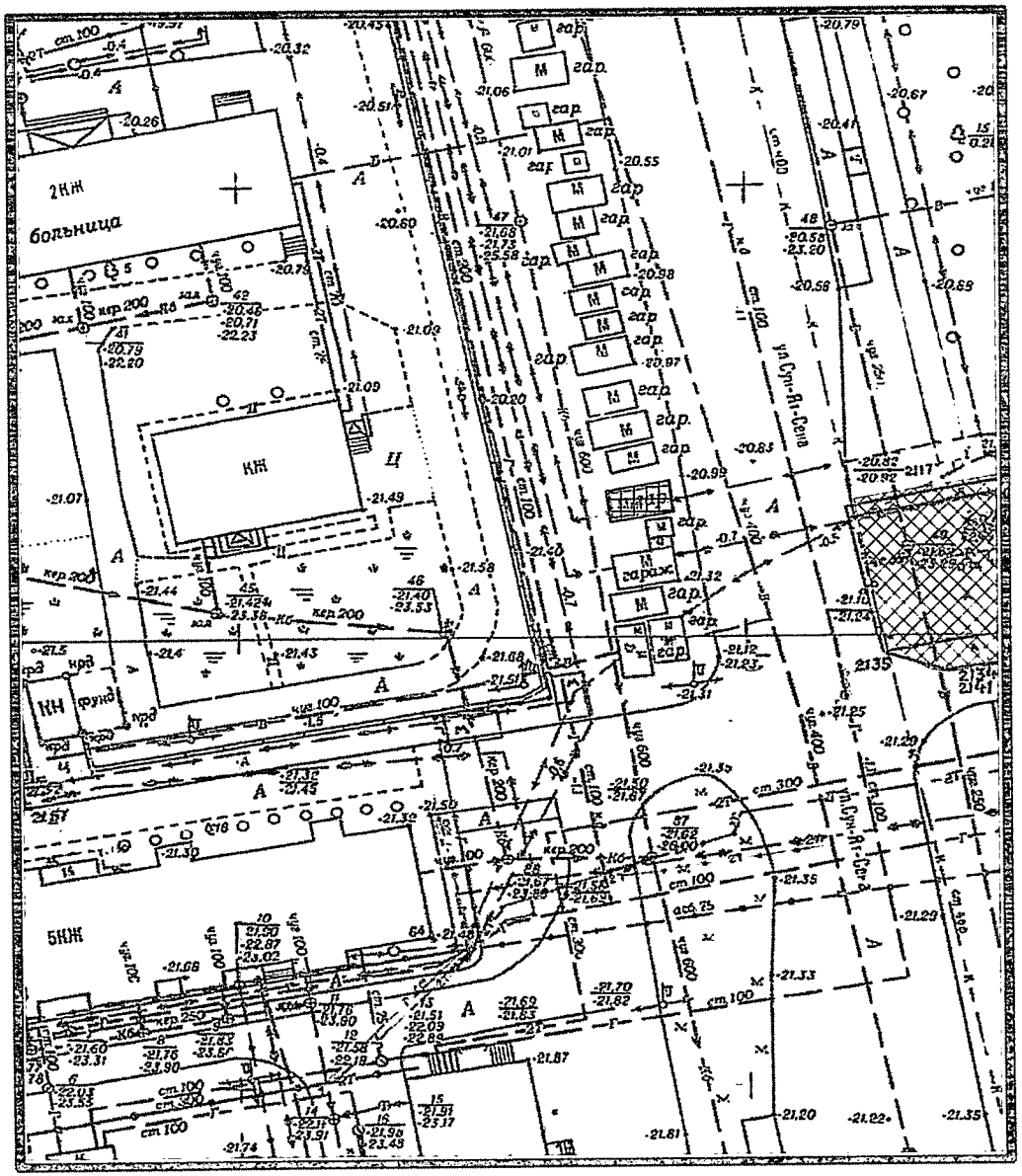

Ситуационный план

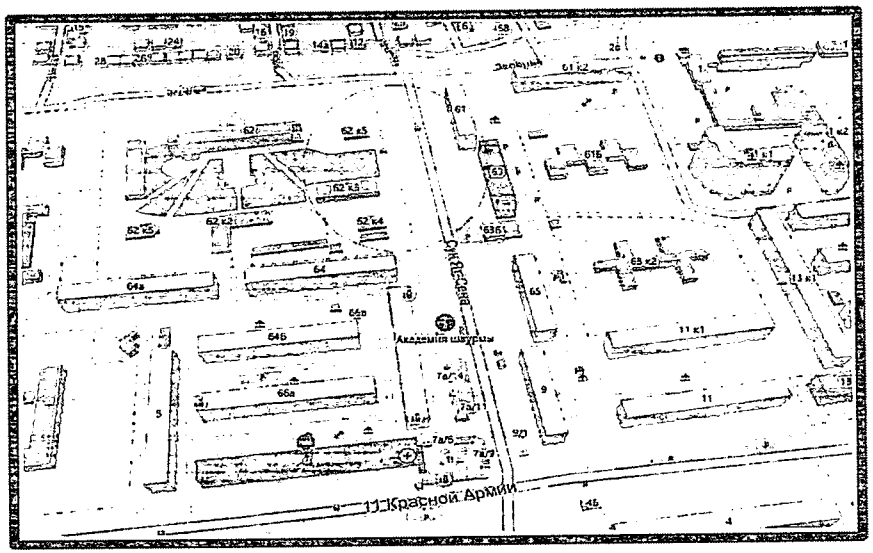

Условные обозначения

- ориентировочные границы земельного участка для установки и эксплуатации металлического гаража по адресу: ул. Сун-ят-Сена в Кировском районе

Приложение № 20К
к Схеме, утвержденной распоряжением
администрации МО "Городской округ город Астрахань"
от 27.10.2025 № 1141-р

Схема генерального плана М 1:500

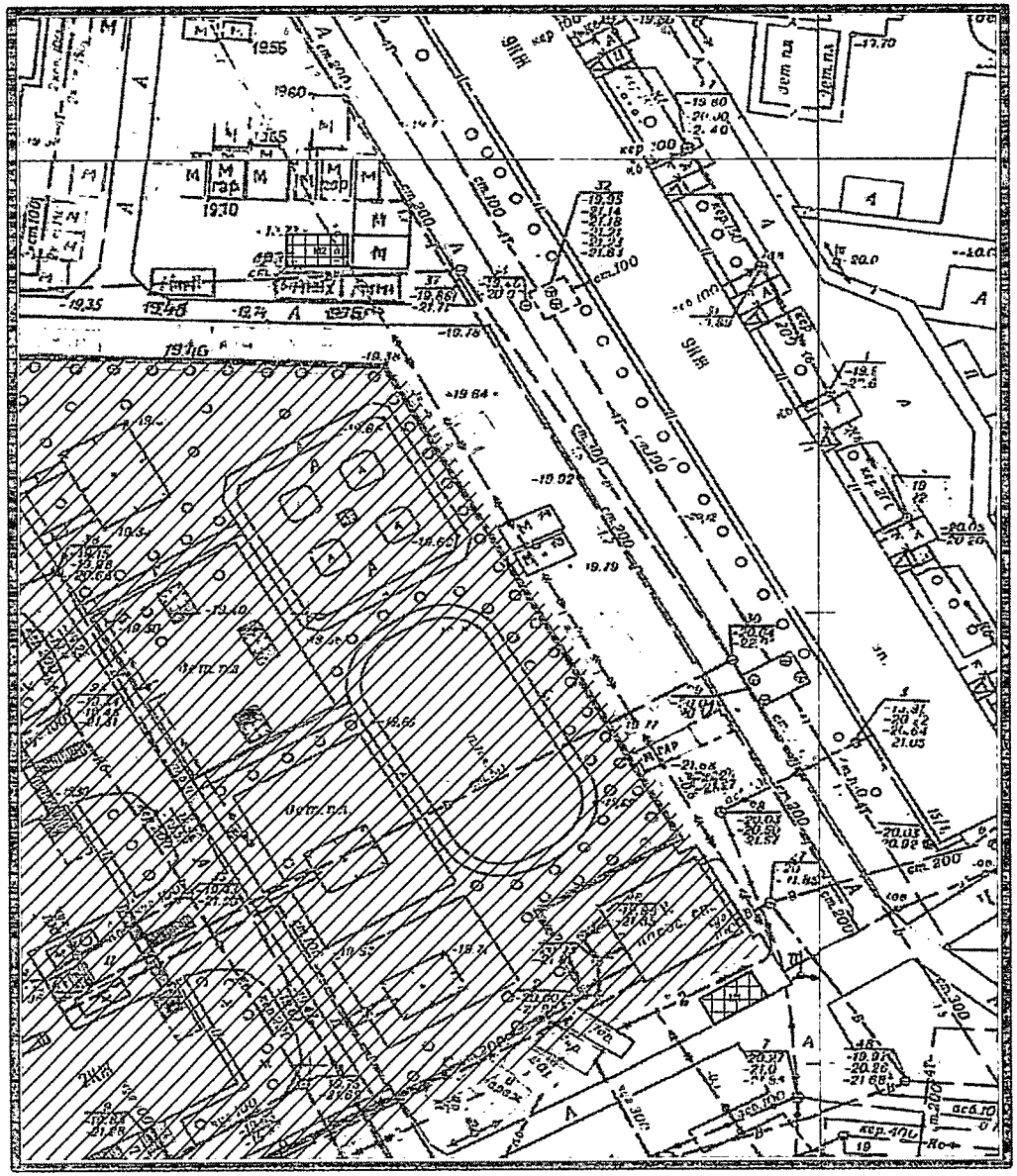

Ситуационный план

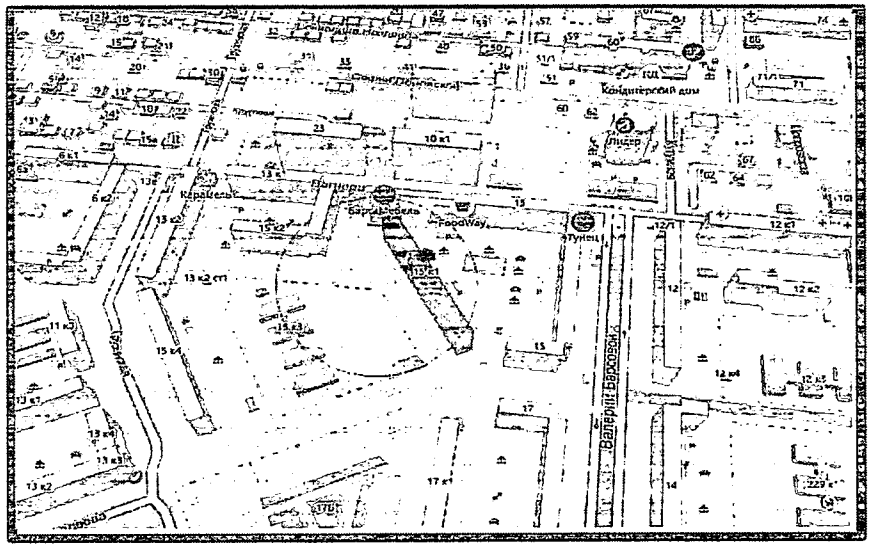

Условные обозначения

- ориентировочные границы земельного участка для установки и эксплуатации металлического гаража по адресу: ул. В. Барсовой, 15; 15 корп. 1 в Кировском районе

Приложение № 21К
к Схеме, утвержденной распоряжением
администрации МО "Городской округ город Астрахань"
от 27.10.2025 № 1141-р

Схема генерального плана М 1:500

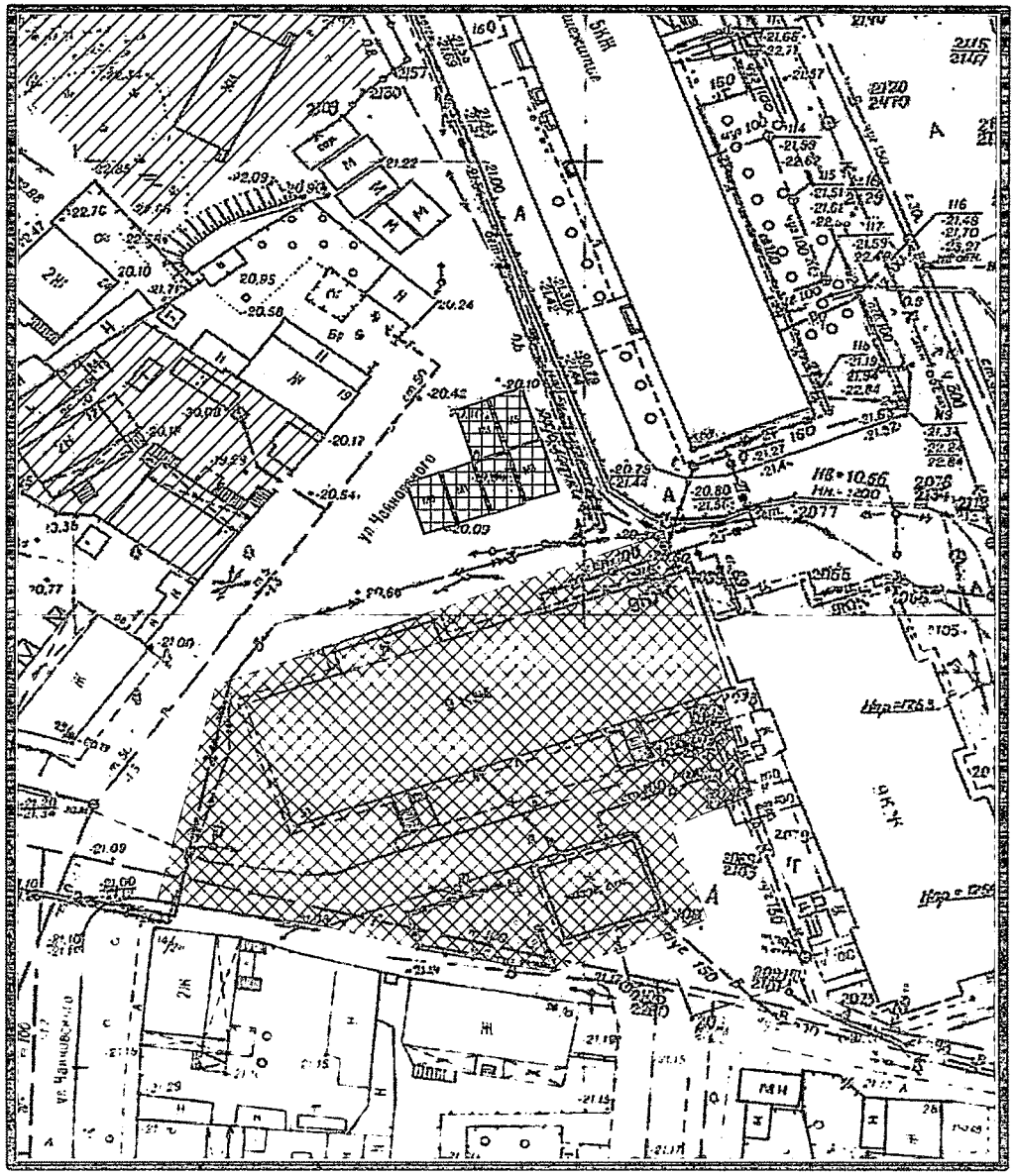

Ситуационный план

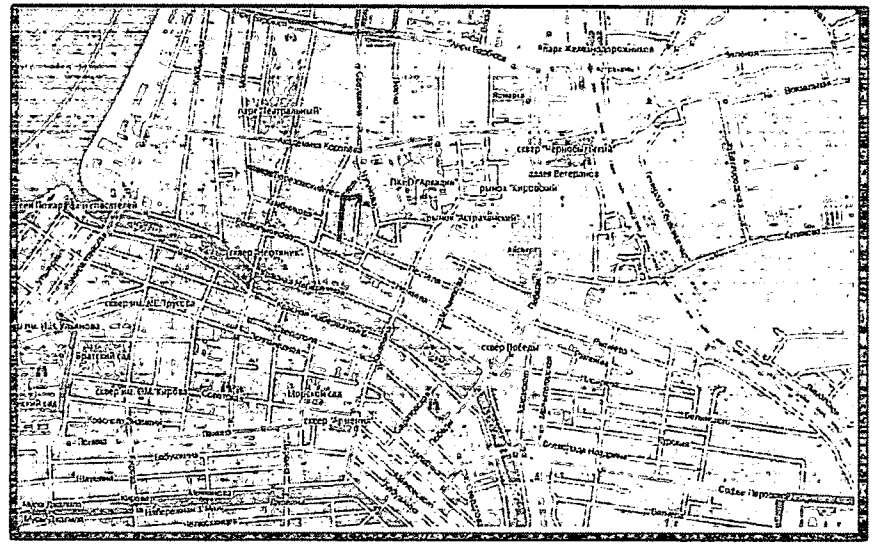

Условные обозначения

- ориентировочные границы земельных участков для установки и эксплуатации металлических гаражей по адресу: пер.Березовский, 31 в Кировском районе

Приложение №22К
к Схеме, утвержденной распоряжением
администрации МО "Городской округ город Астрахань"
от 27.10.2025 № 1141р

Схема генерального плана М 1:600

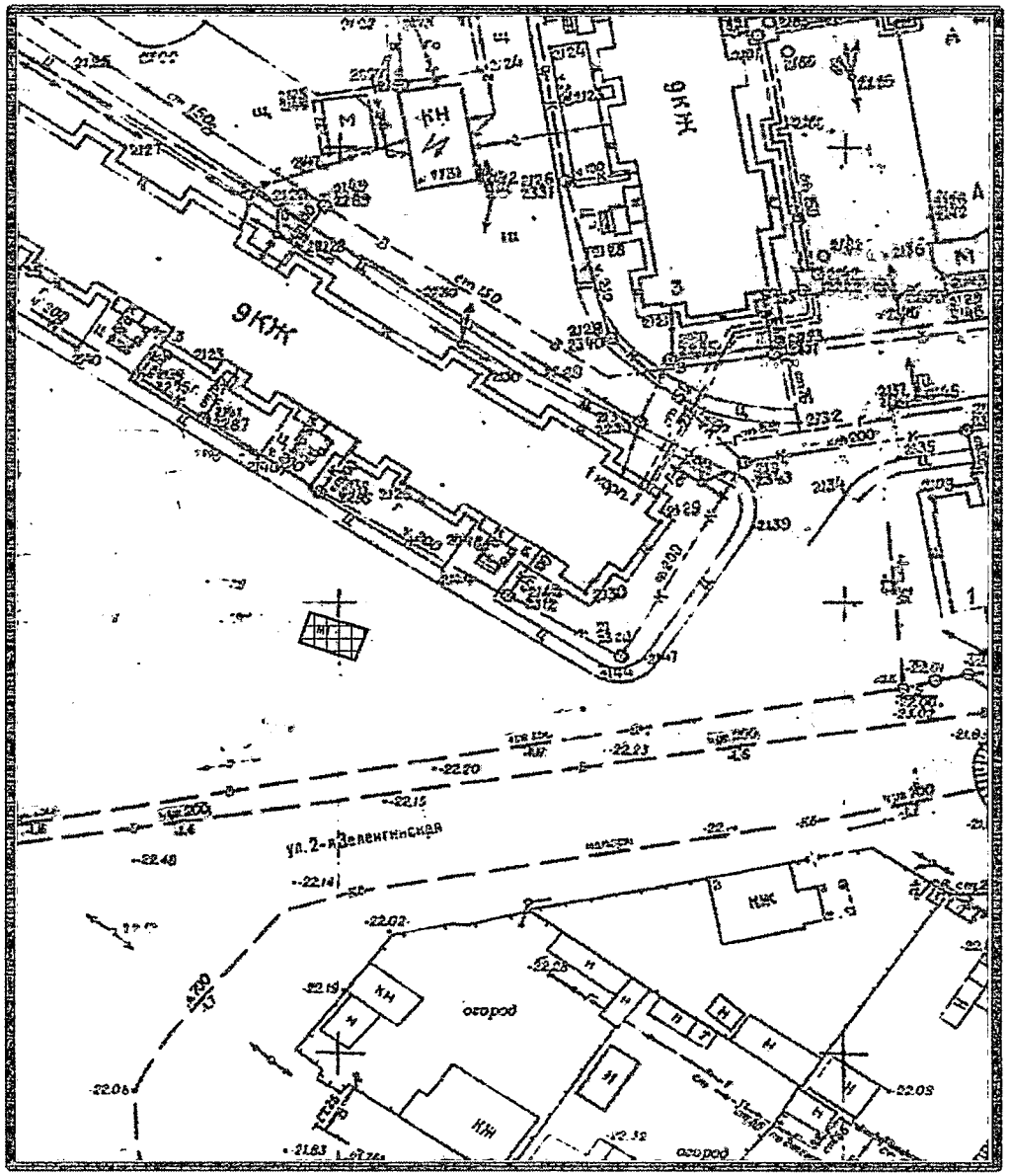

Ситуационный план

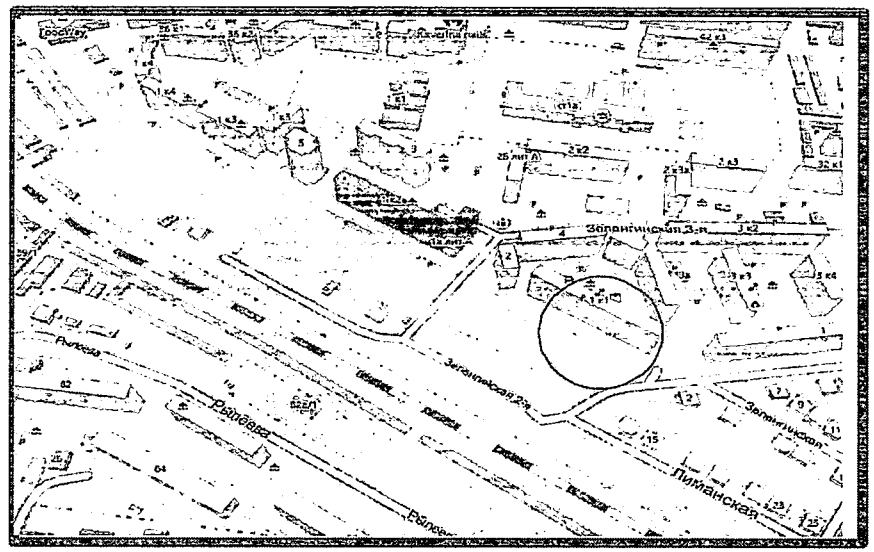

Условные обозначения

- ориентировочные границы земельных участков для установки и эксплуатации металлических гаражей по адресу: ул. 2-я Зеленгинская, 1 корп.1 в Кировском районе

Приложение № 23К
к Схеме, утвержденной распоряжением
администрации МО "Городской округ город Астрахань"
от 27.10.2025 № 1141-р

Схема генерального плана М 1:500

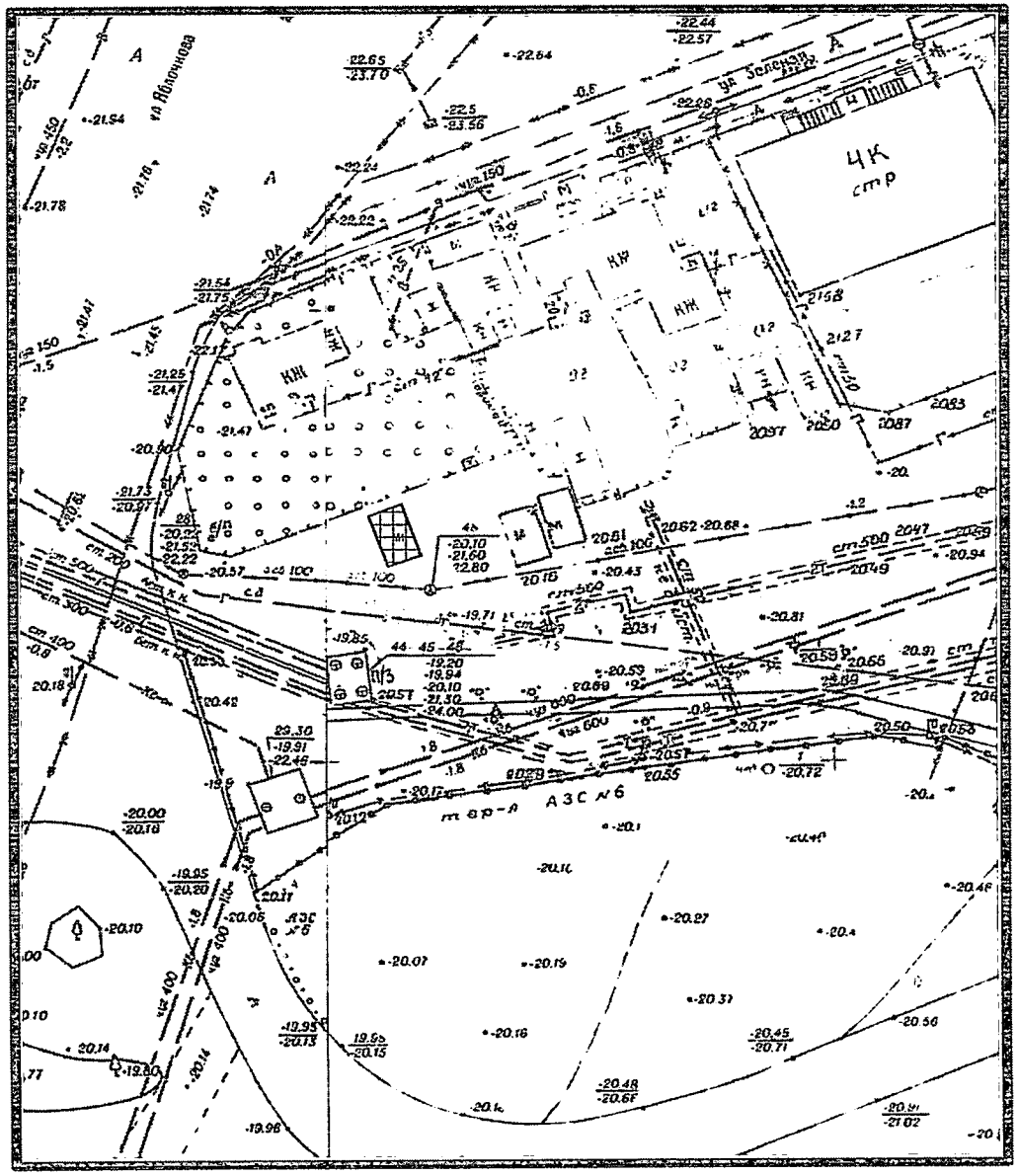

Ситуационный план

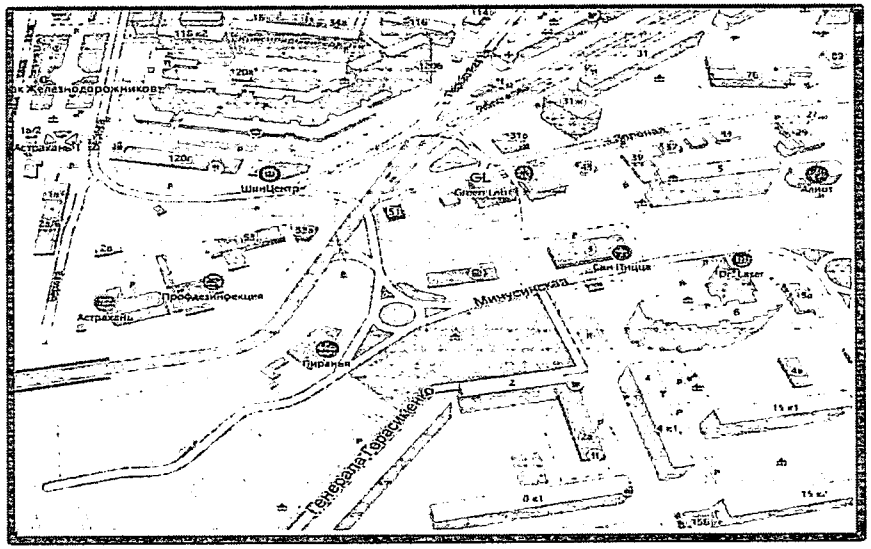

Условные обозначения

- ориентировочные границы земельного участка для установки и эксплуатации металлического гаража по адресу: ул. Зеленая, 51 в Кировском районе

Приложение № 24К
к Схеме, утвержденной распоряжением
администрации МО "Городской округ город Астрахань"
от 27.10.2025 № 1141-р

Схема генерального плана М 1:500

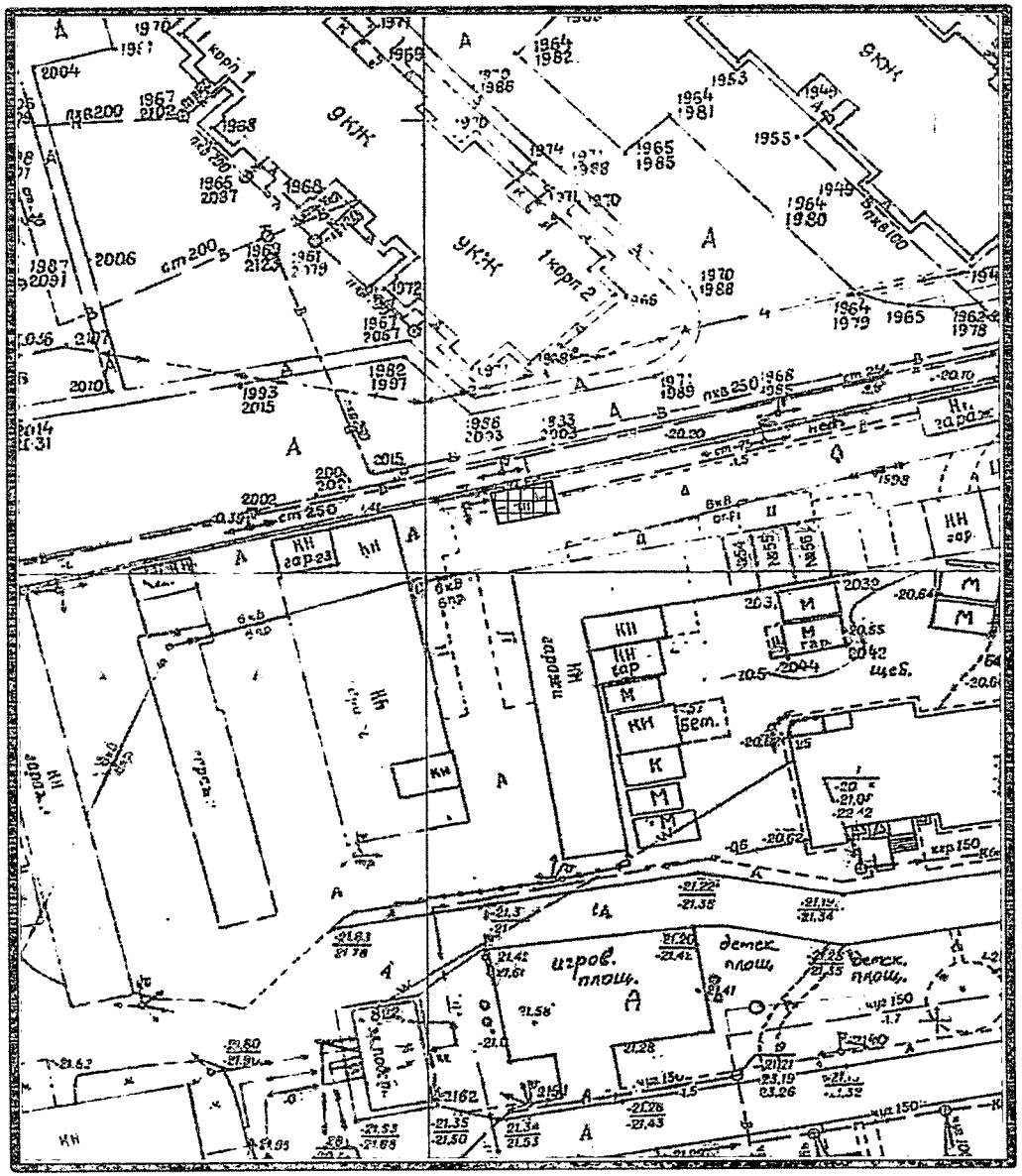

Ситуационный план

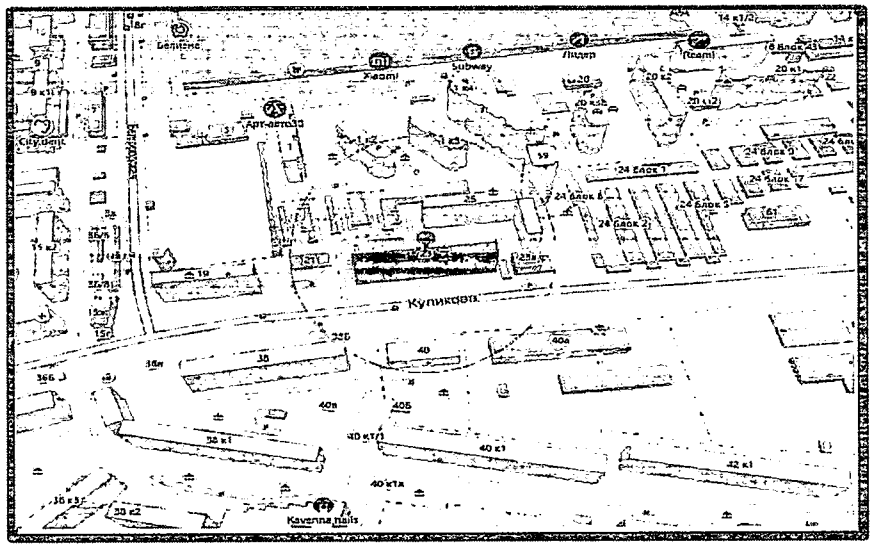

Условные обозначения

- ориентировочные границы земельного участка для установки и эксплуатации металлического гаража по адресу: ул. Куликова, 23 в Кировском районе

Приложение № 25К
к Схеме, утвержденной распоряжением
администрации МО "Городской округ город Астрахань"
от 27.10.2025 № 1141-р

Схема генерального плана М 1:500

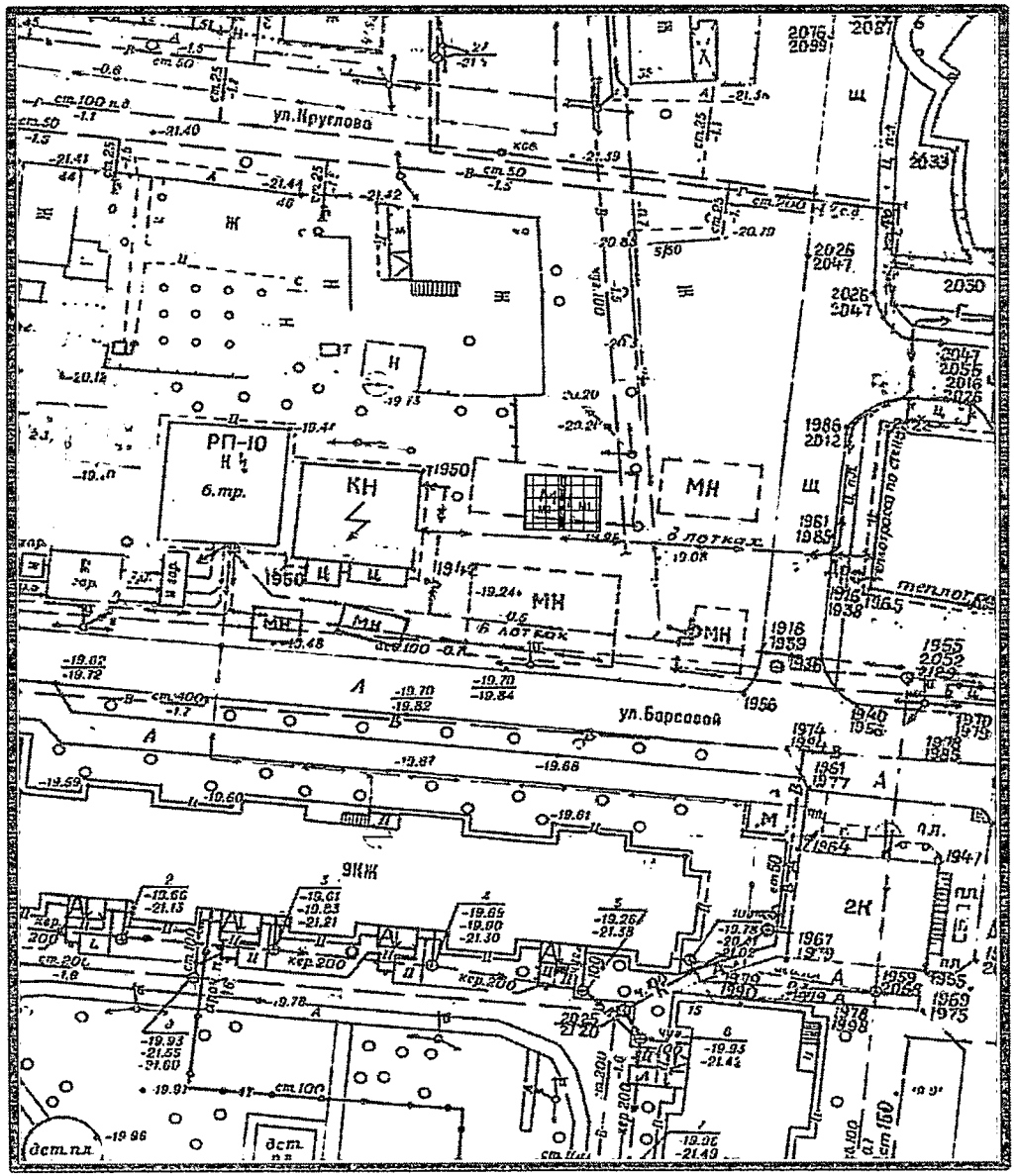

Ситуационный план

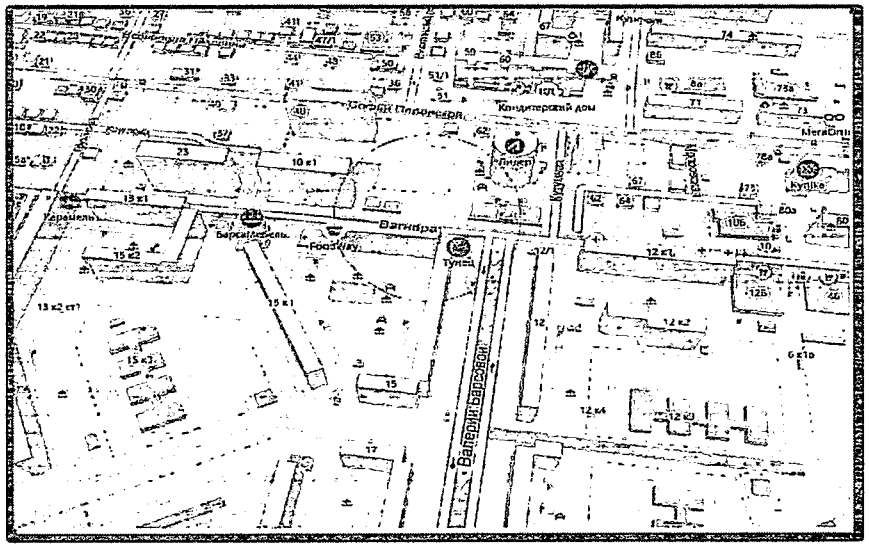

Условные обозначения

- ориентировочные границы земельного участка для установки и эксплуатации металлического гаража по адресу: ул. Вагнера в Кировском районе

Приложение № 26К
к Схеме, утвержденной распоряжением
администрации МО "Городской округ город Астрахань"
от 27.10.2025 № 1141-р

Схема генерального плана М 1:500

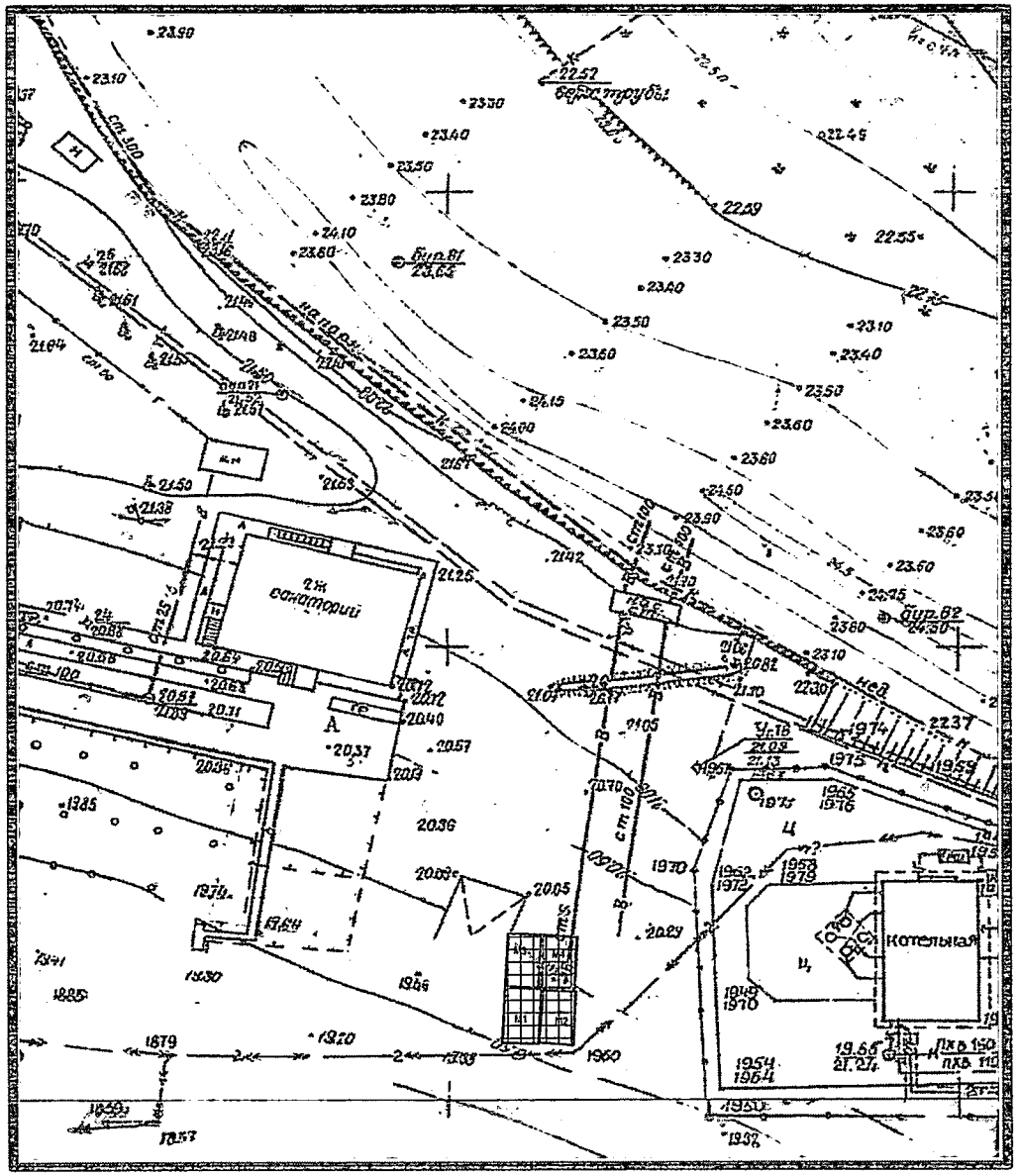

Ситуационный план

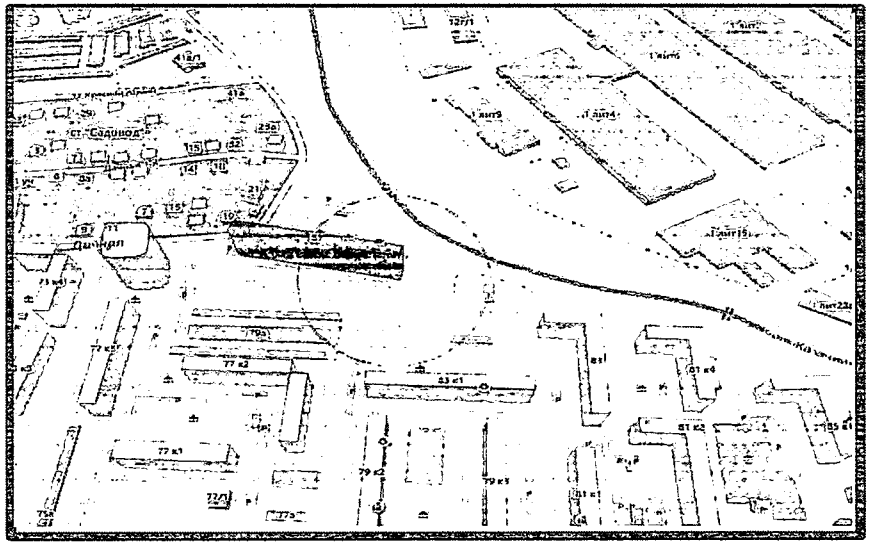

Условные обозначения

- ориентировочные границы земельных участков для установки и эксплуатации металлических гаражей по адресу: ул. Дачная, 8 в Кировском районе

Приложение № 27К
к Схеме, утвержденной распоряжением
администрации МО "Городской округ город Астрахань"
от 27.10.2025 № 1141-р

Схема генерального плана М 1:500

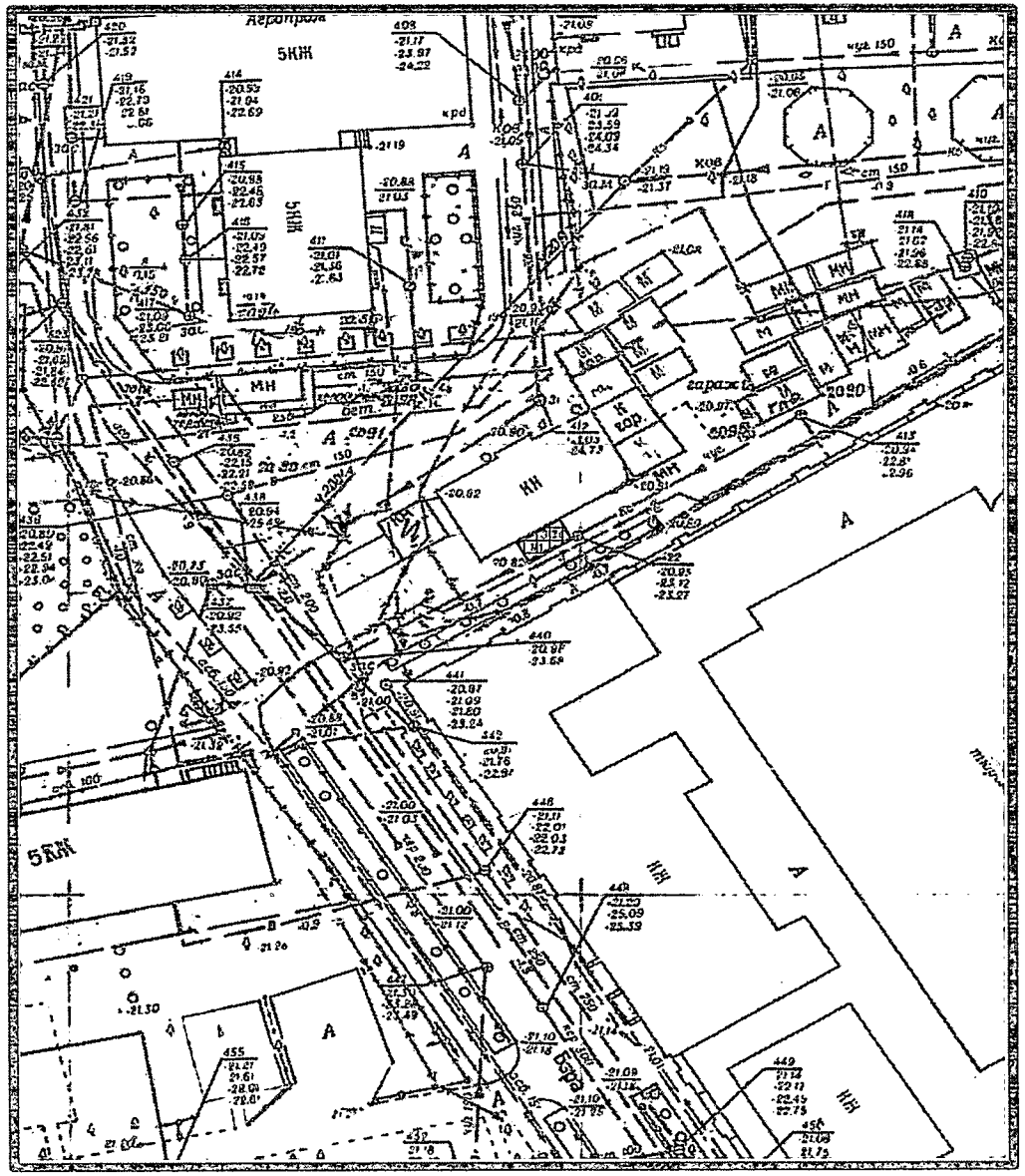

Ситуационный план

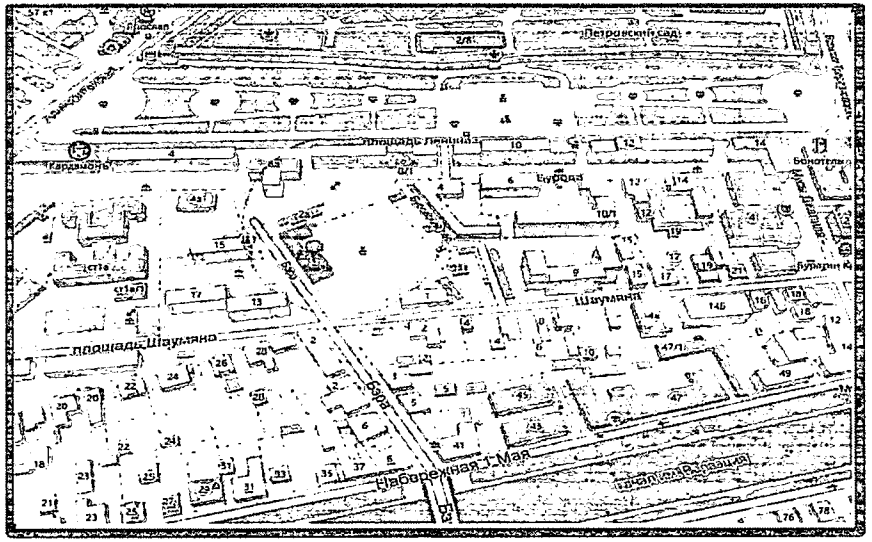

Условные обозначения

- ориентировочные границы земельного участка для установки и эксплуатации металлического гаража по адресу: ул. Бурова, 2 в Кировском районе

Приложение № 28К
к Схеме, утвержденной распоряжением
администрации МО "Городской округ город Астрахань"
от 27.10.2015 № 1141-р

Схема генерального плана М 1:600

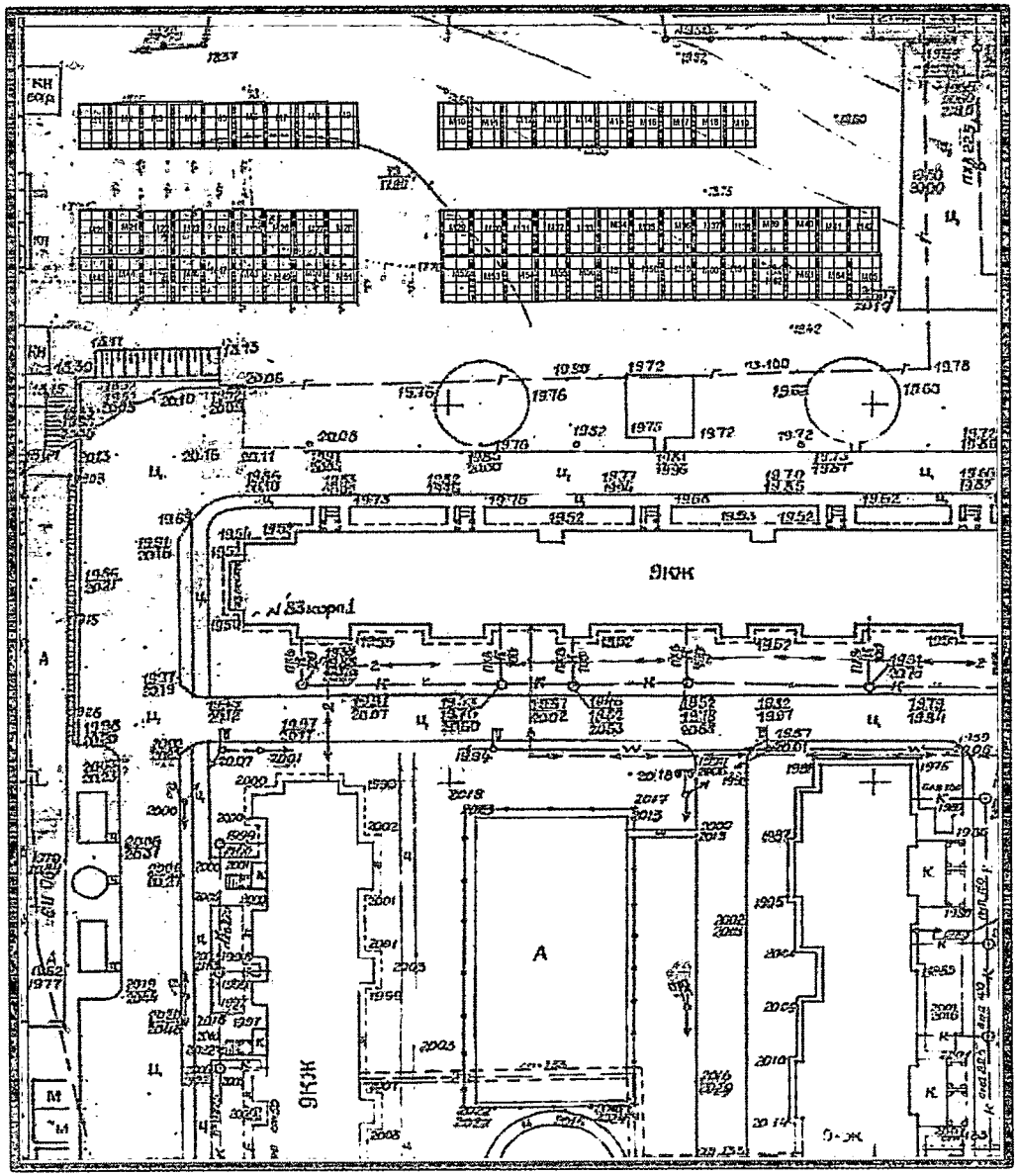

Ситуационный план

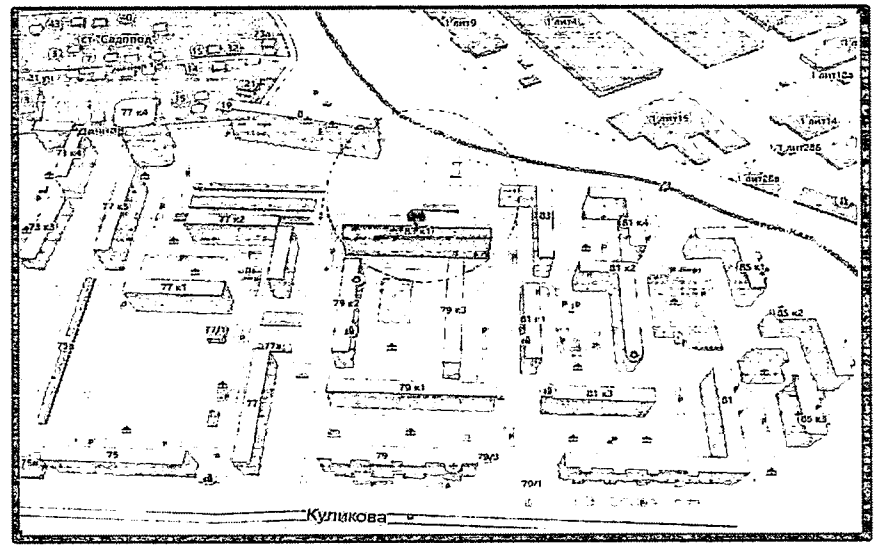

Условные обозначения

- ориентировочные границы земельных участков для установки и эксплуатации металлических гаражей по адресу: ул. Куликова, 83 корп. 1 в Кировском районе

Приложение № 29К
к Схеме, утвержденной распоряжением
администрации МО "Городской округ город Астрахань"
от 27.10.2025 № 1141-р

Схема генерального плана М 1:600

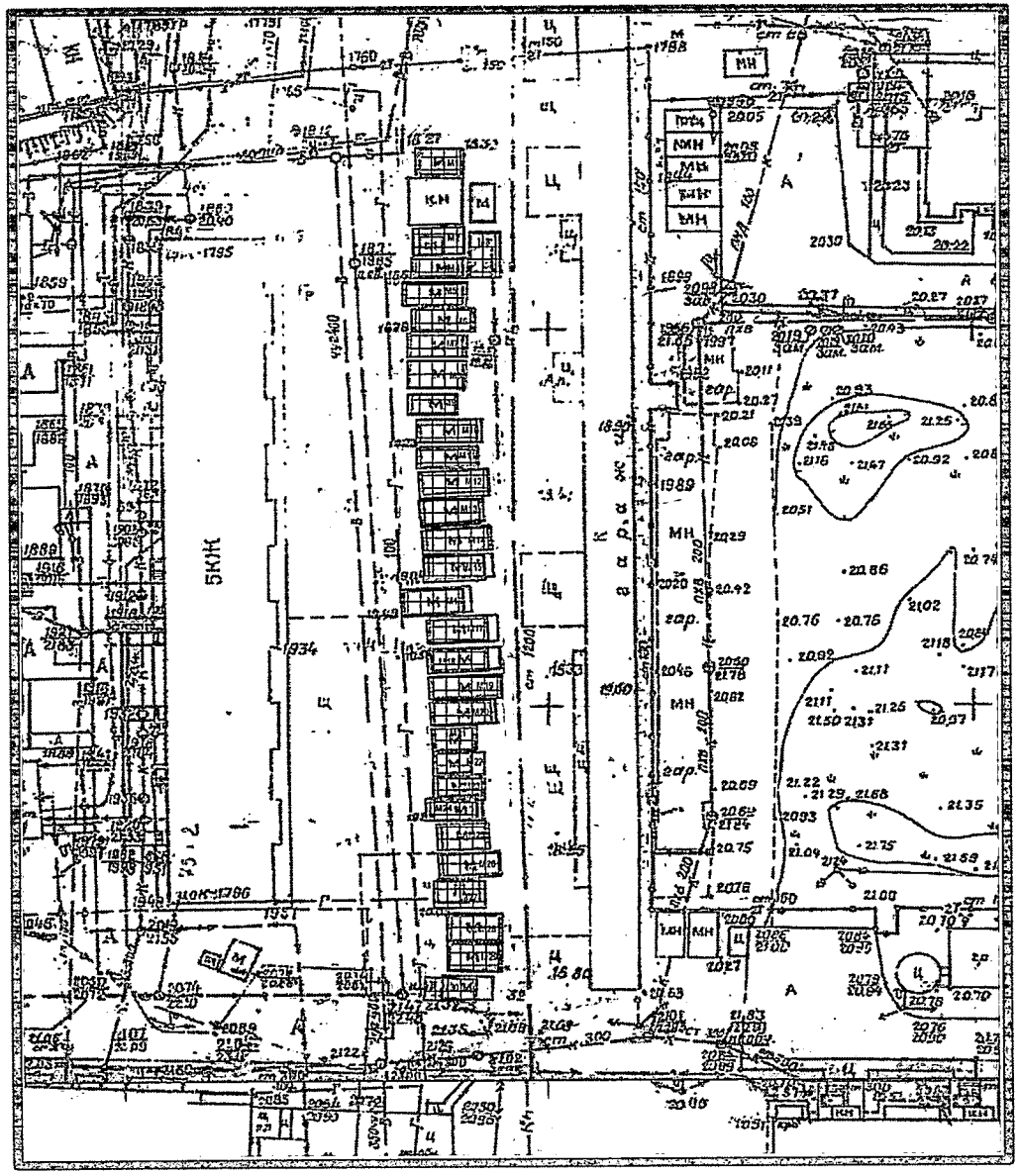

Ситуационный план

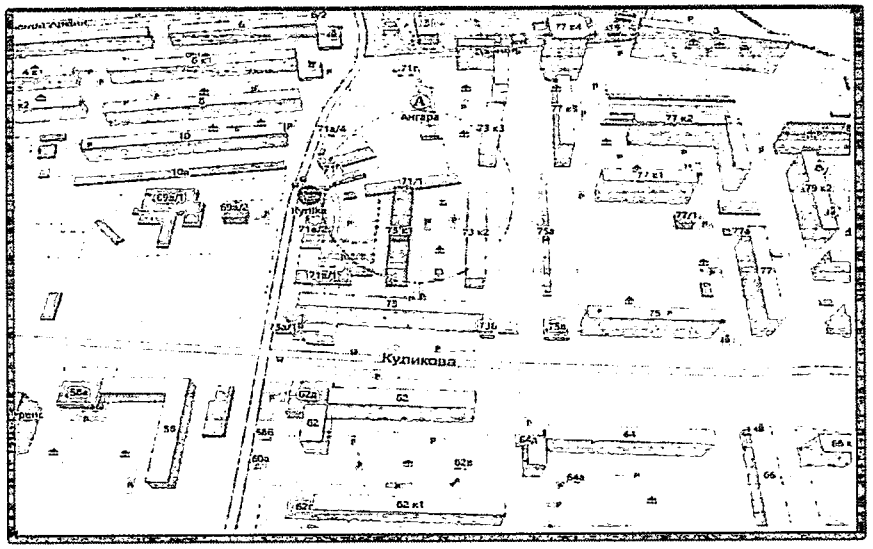

Условные обозначения

- ориентировочные границы земельных участков для установки и эксплуатации металлических гаражей по адресу: ул. Куликова, 73 корп. 2 в Кировском районе

Приложение № 30К
к Схеме, утвержденной распоряжением
администрации МО "Городской округ город Астрахань"
от 27.10.2025 № 1141-р

Схема генерального плана М 1:500

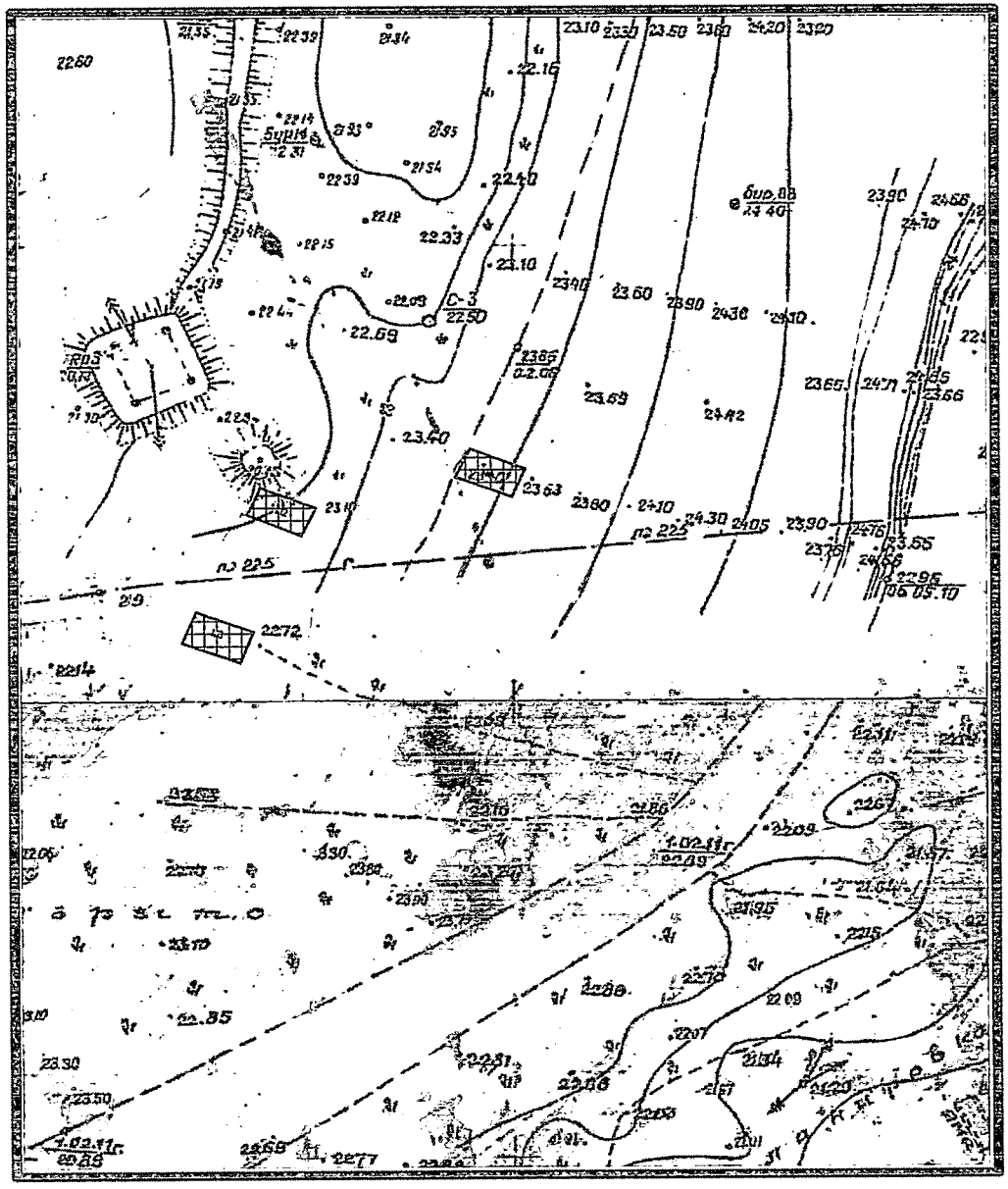

Ситуационный план

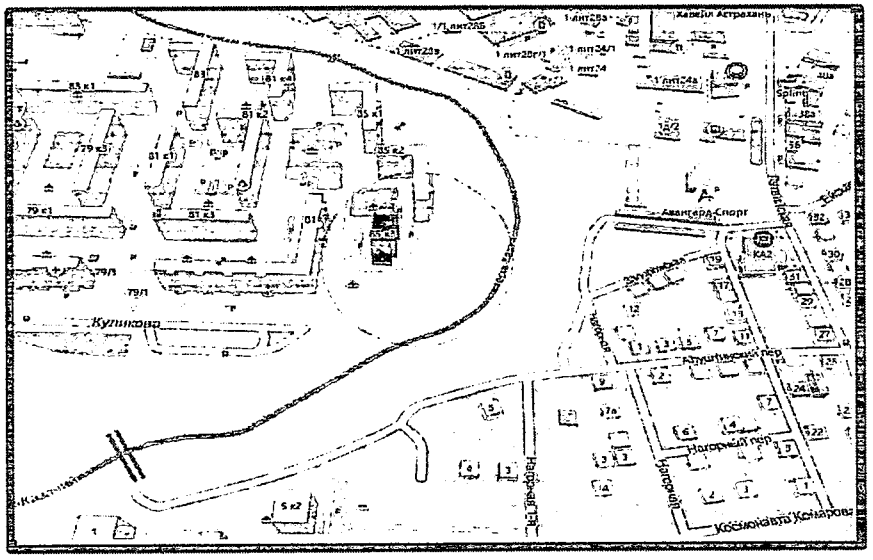

Условные обозначения

- ориентировочные границы земельных участков для установки и эксплуатации металлических гаражей по адресу: ул. Куликова, 85 корп. 3 в Кировском районе

Приложение № 31К
к Схеме, утвержденной распоряжением
администрации МО "Городской округ город Астрахань"
от 27.10.2025 № 1141-р

Схема генерального плана М 1:500

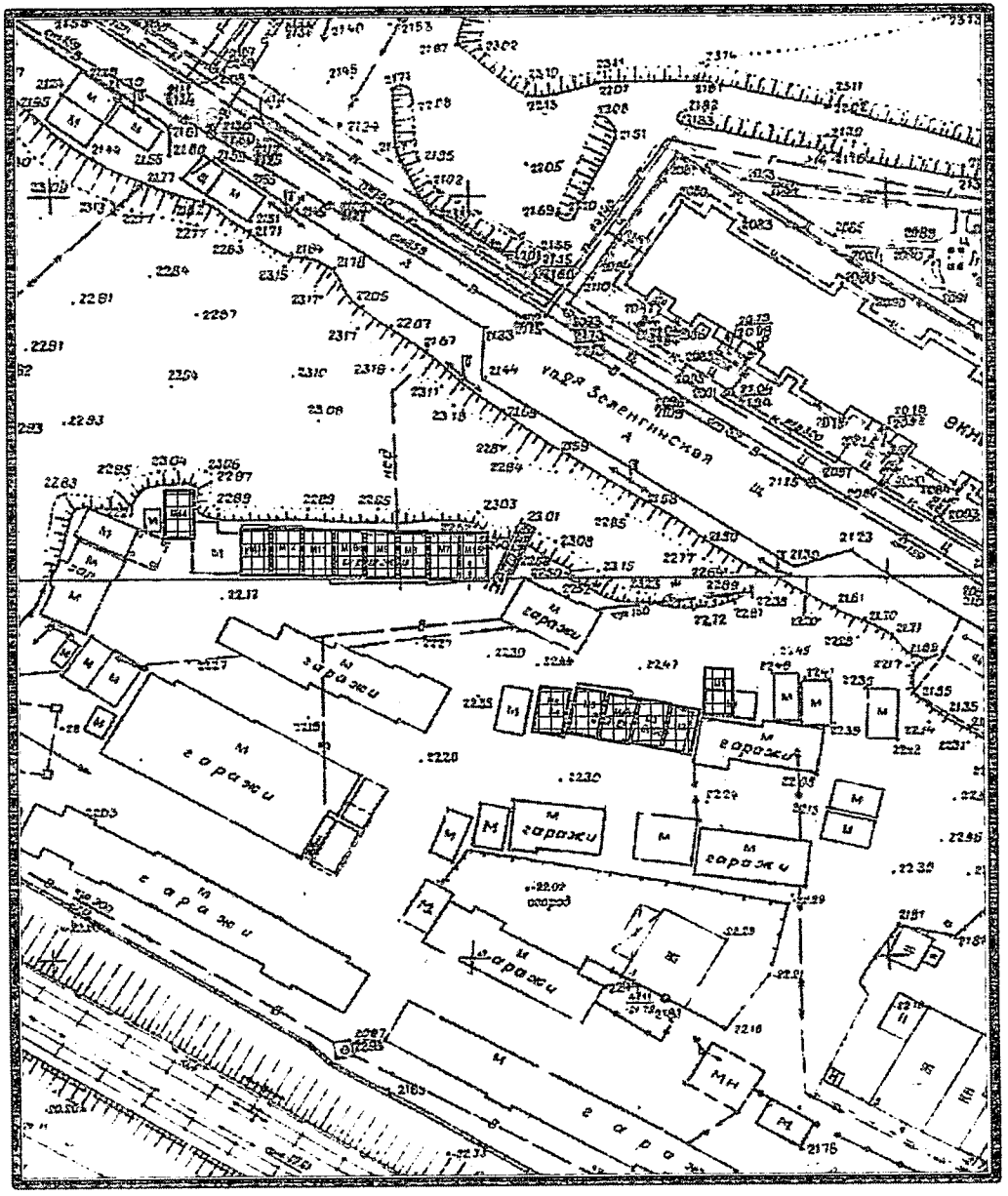

Ситуационный план

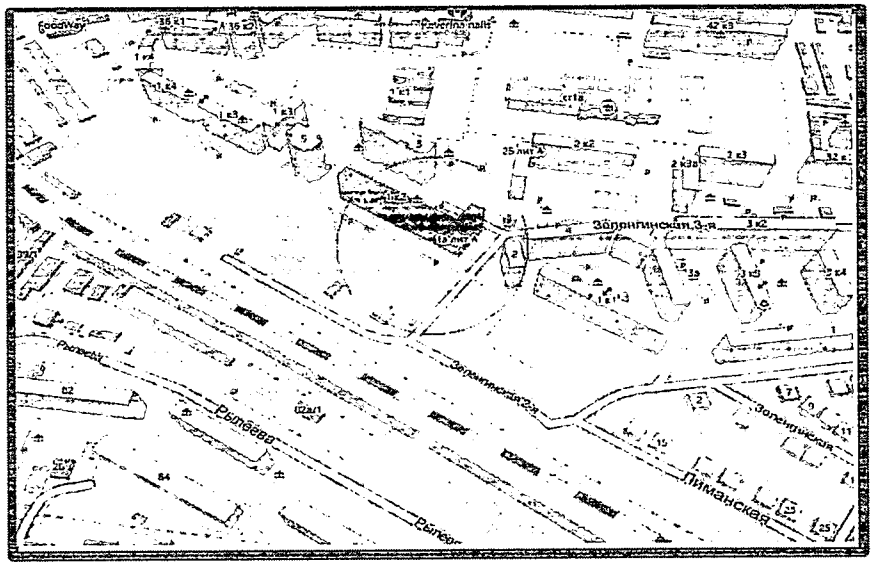

Условные обозначения

- ориентировочные границы земельного участка для установки и эксплуатации металлического гаража по адресу: ул. 2-я Зеленгинская, 1 корп. 2 в Кировском районе

Приложение № 32К
к Схеме, утвержденной распоряжением
администрации МО "Городской округ город Астрахань"
от 27.10.2025 № 1141-р

Схема генерального плана М 1:500

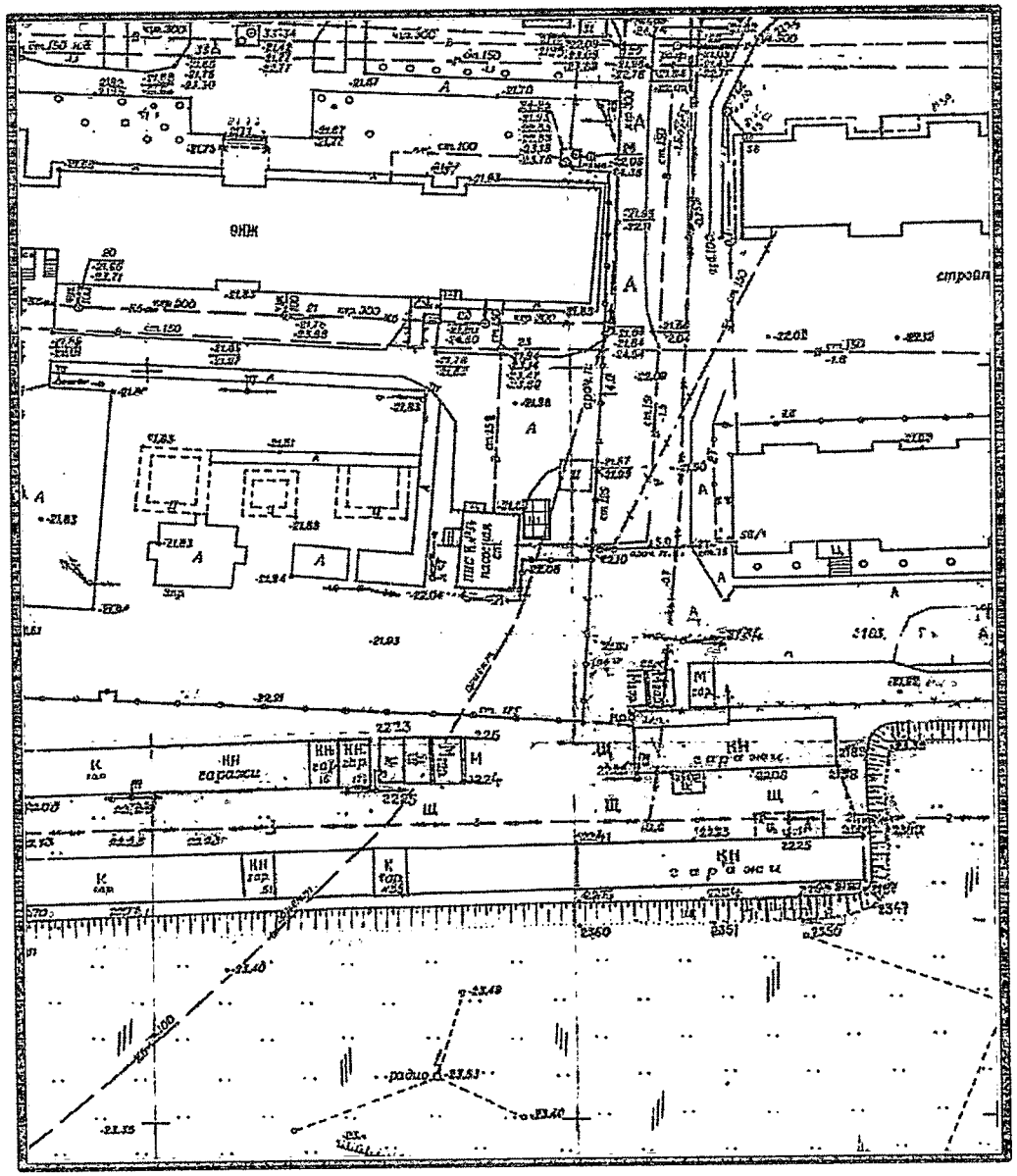

Ситуационный план

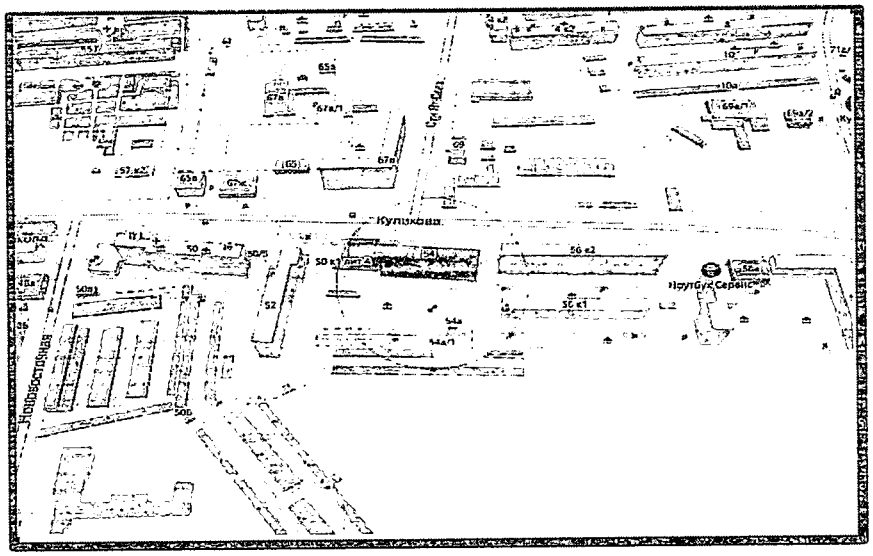

Условные обозначения

- ориентировочные границы земельного участка для размещения стоянки по адресу: ул. Куликова, 54 в Кировском районе

Приложение № 33К
к Схеме, утвержденной распоряжением
администрации МО "Городской округ город Астрахань"
от 27.10.2025 № 1141-р

Схема генерального плана М 1:500

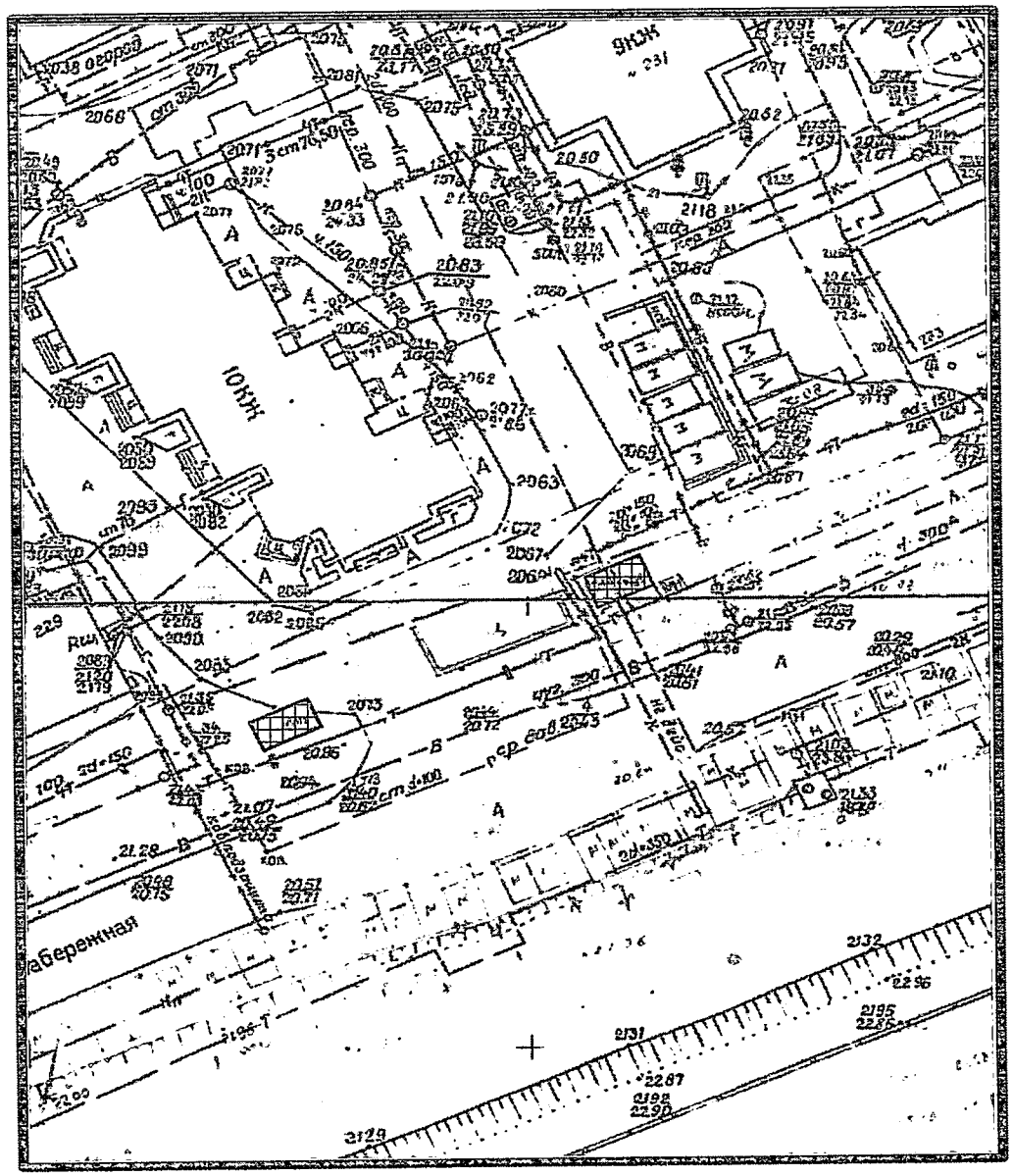

Ситуационный план

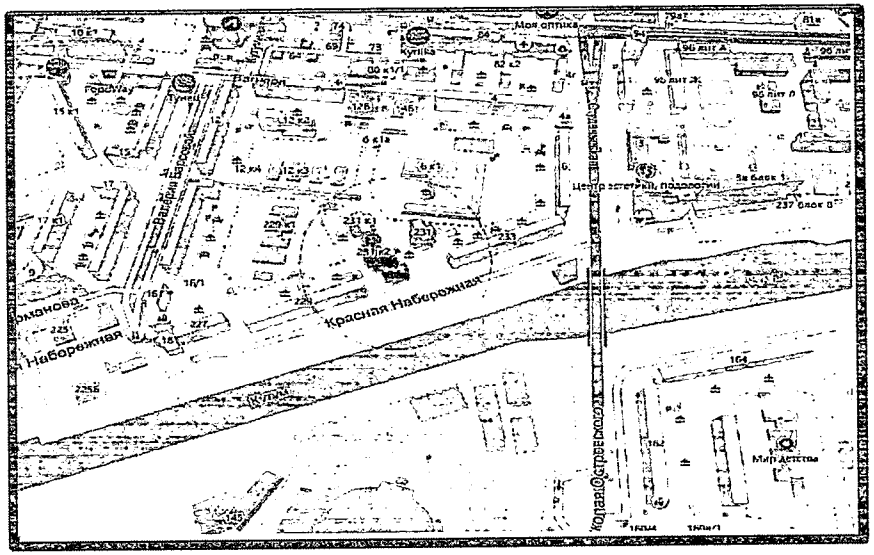

Условные обозначения

- ориентировочные границы земельного участка для установки и эксплуатации металлического гаража по адресу: ул. Красная Набережная, 231 корп.2 в Кировском районе

Приложение № 34К
к Схеме, утвержденной распоряжением
администрации МО "Городской округ город Астрахань"
от 27.10.2025 № 1141-р

Схема генерального плана М 1:500

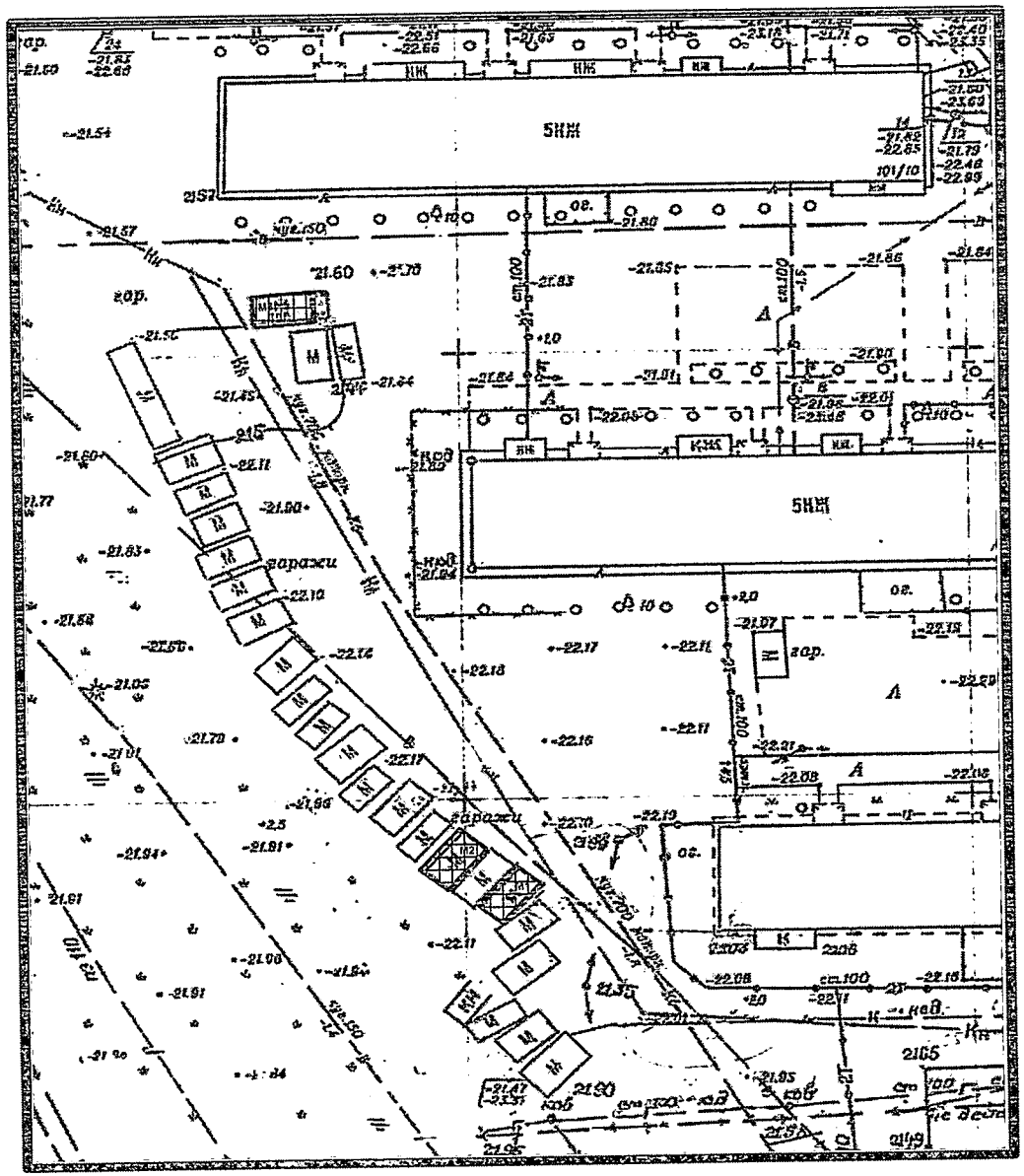

Ситуационный план

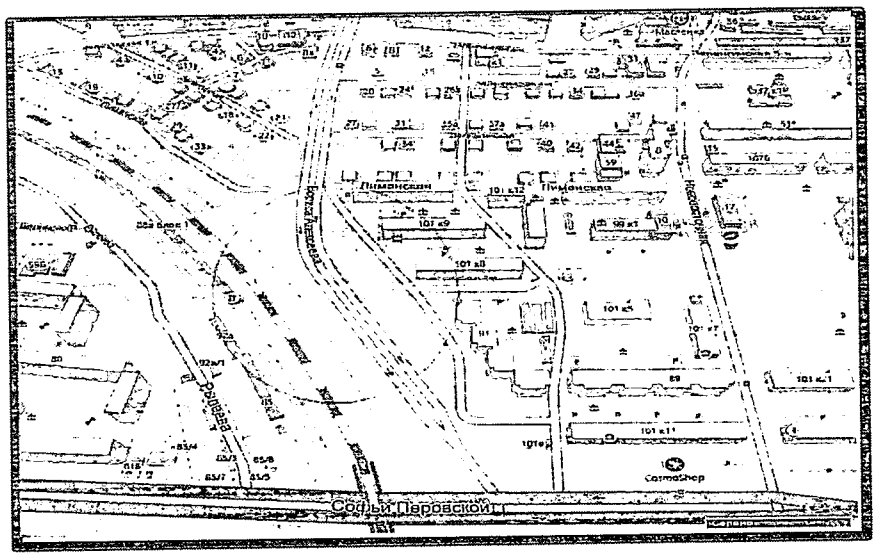

Условные обозначения

- ориентировочные границы земельных участков для установки и эксплуатации металлических гаражей по адресу: ул. С. Перовской, 101 в Кировском районе

Приложение № 35К
к Схеме, утвержденной распоряжением
администрации МО "Городской округ город Астрахань"
от 27.10.2025 № 1141-р

Схема генерального плана М 1:500

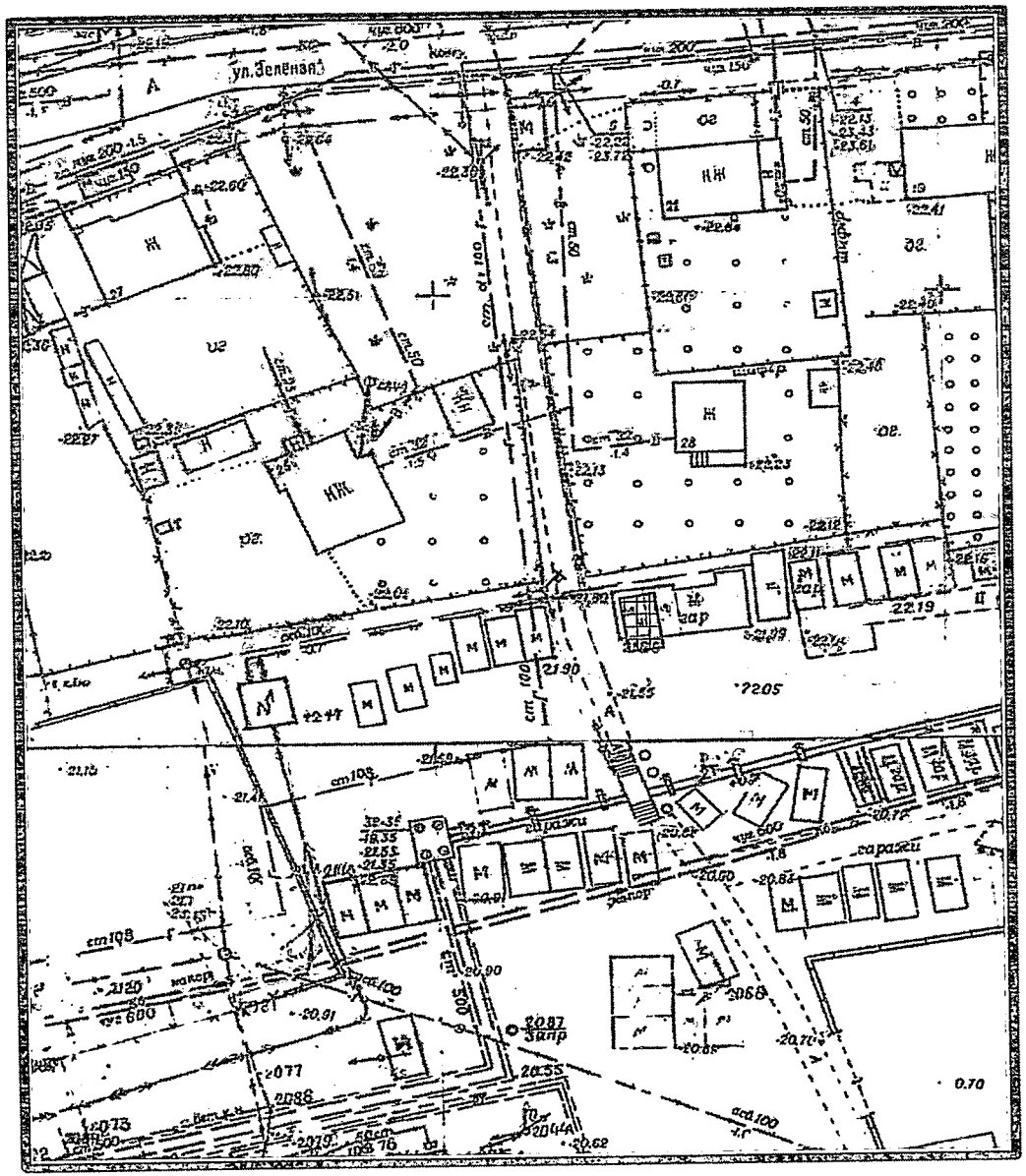

Ситуационный план

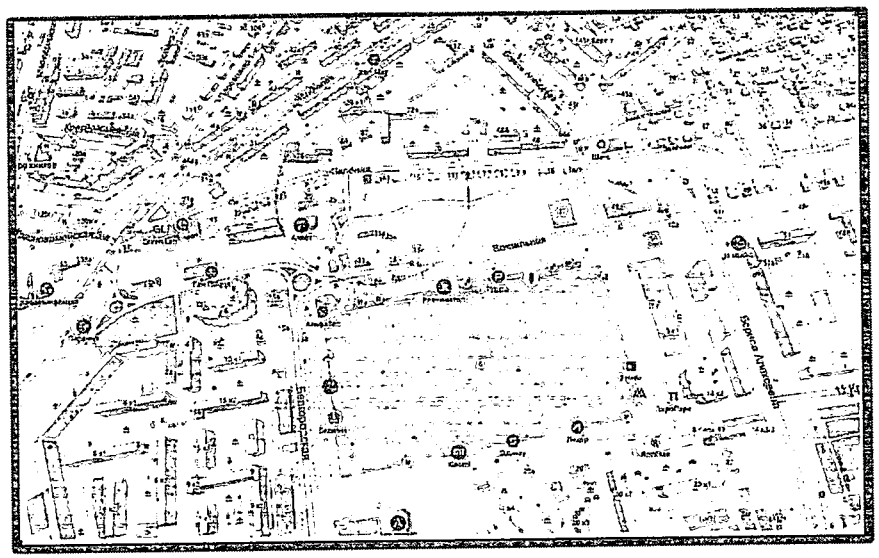

Условные обозначения

- ориентировочные границы земельного участка для установки и эксплуатации металлического гаража по адресу: ул. Зеленая, 21 в Кировском районе

Приложение № 36К
к Схеме, утвержденной распоряжением
администрации МО "Городской округ город Астрахань"
от 27.10.2025 № 1141-р

Схема генерального плана М 1:500

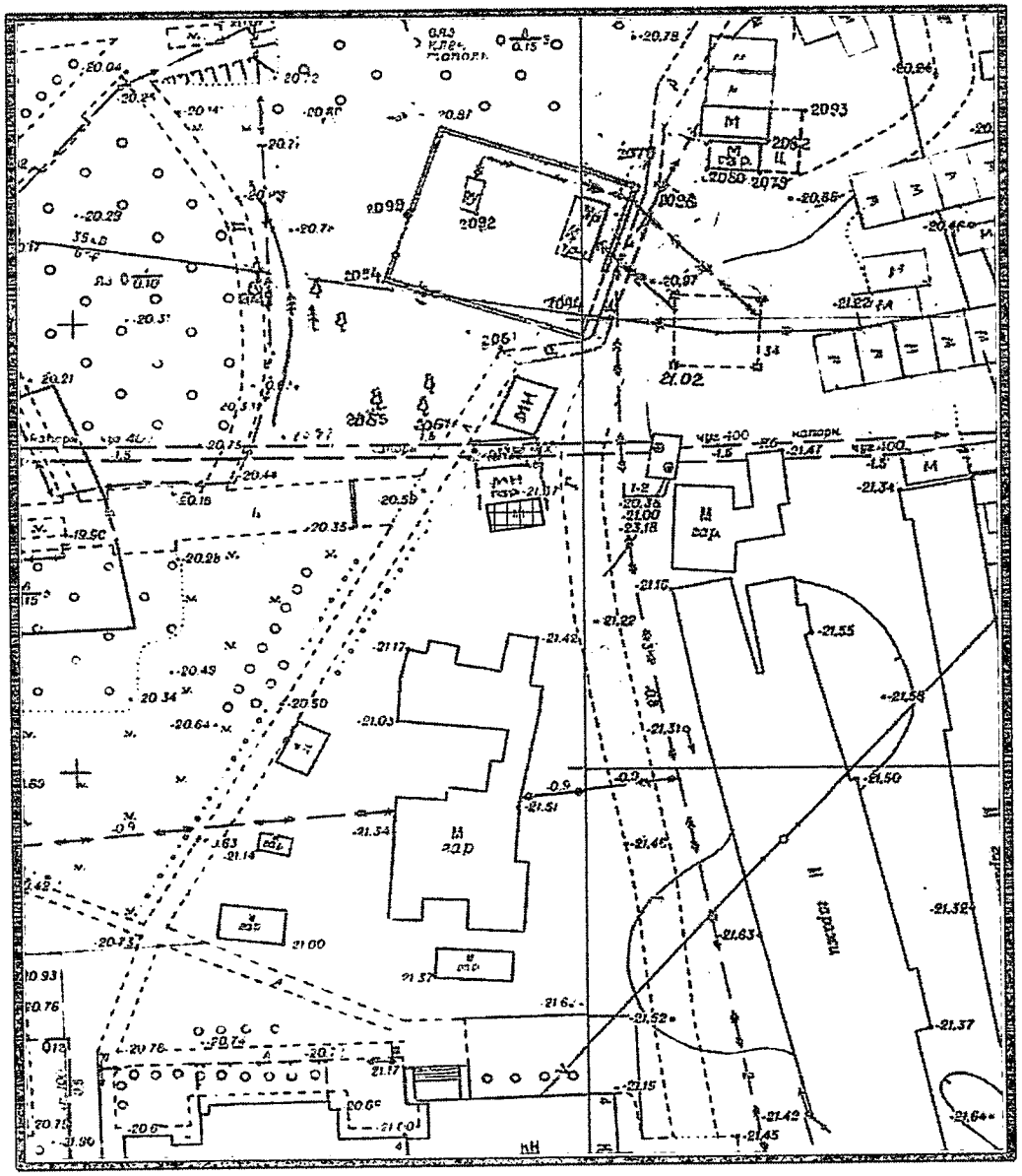

Ситуационный план

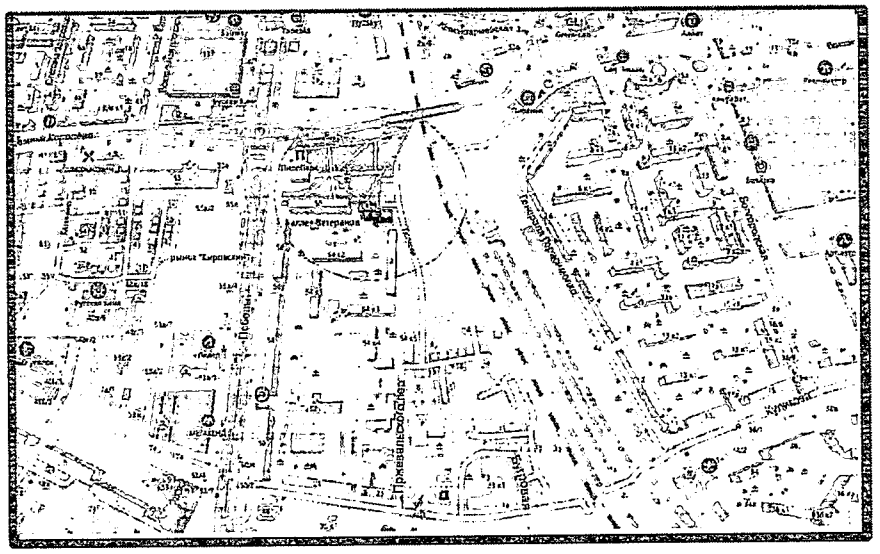

Условные обозначения

- ориентировочные границы земельного участка для установки и эксплуатации металлического гаража по адресу: ул. Тютчева, 4 в Кировском районе

Приложение № 37К
к Схеме, утвержденной распоряжением
администрации МО "Городской округ город Астрахань"
от 27.10.2025 № 1141-р

Схема генерального плана М 1:500

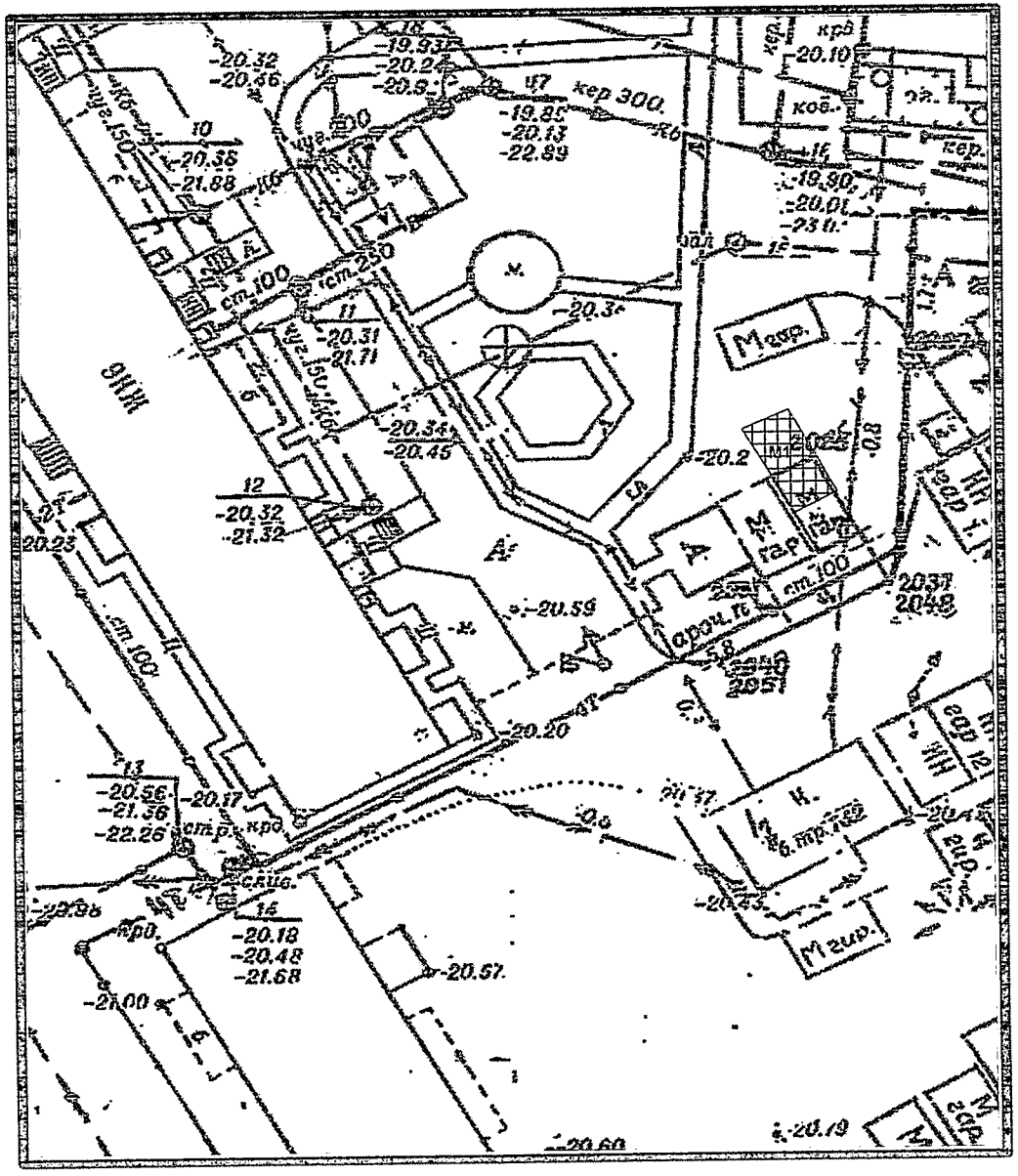

Ситуационный план

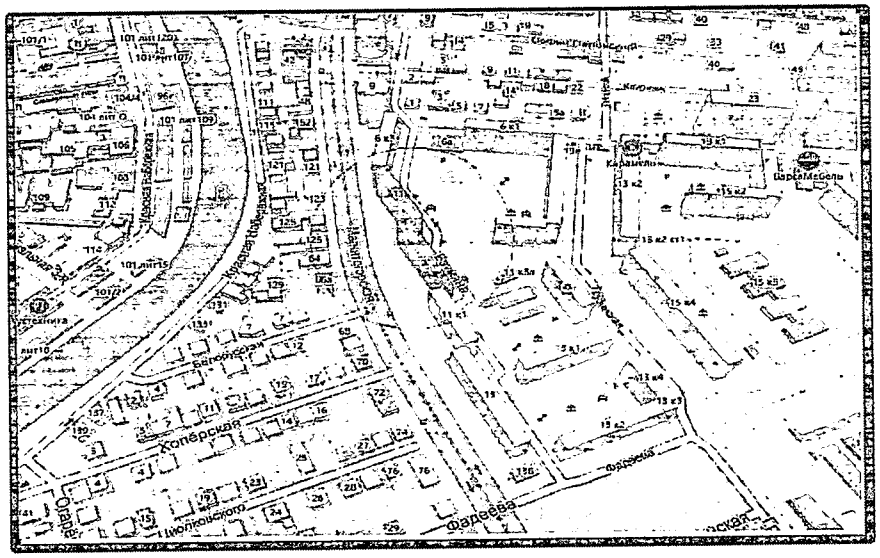

Условные обозначения

- ориентировочные границы земельного участка для установки и эксплуатации металлического гаража по адресу: ул. Баумана, 11 в Кировском районе

Приложение № 38К
к Схеме, утвержденной распоряжением
администрации МО "Городской округ город Астрахань"
от 27.10.2025 № 1141-р

Схема генерального плана М 1:1000

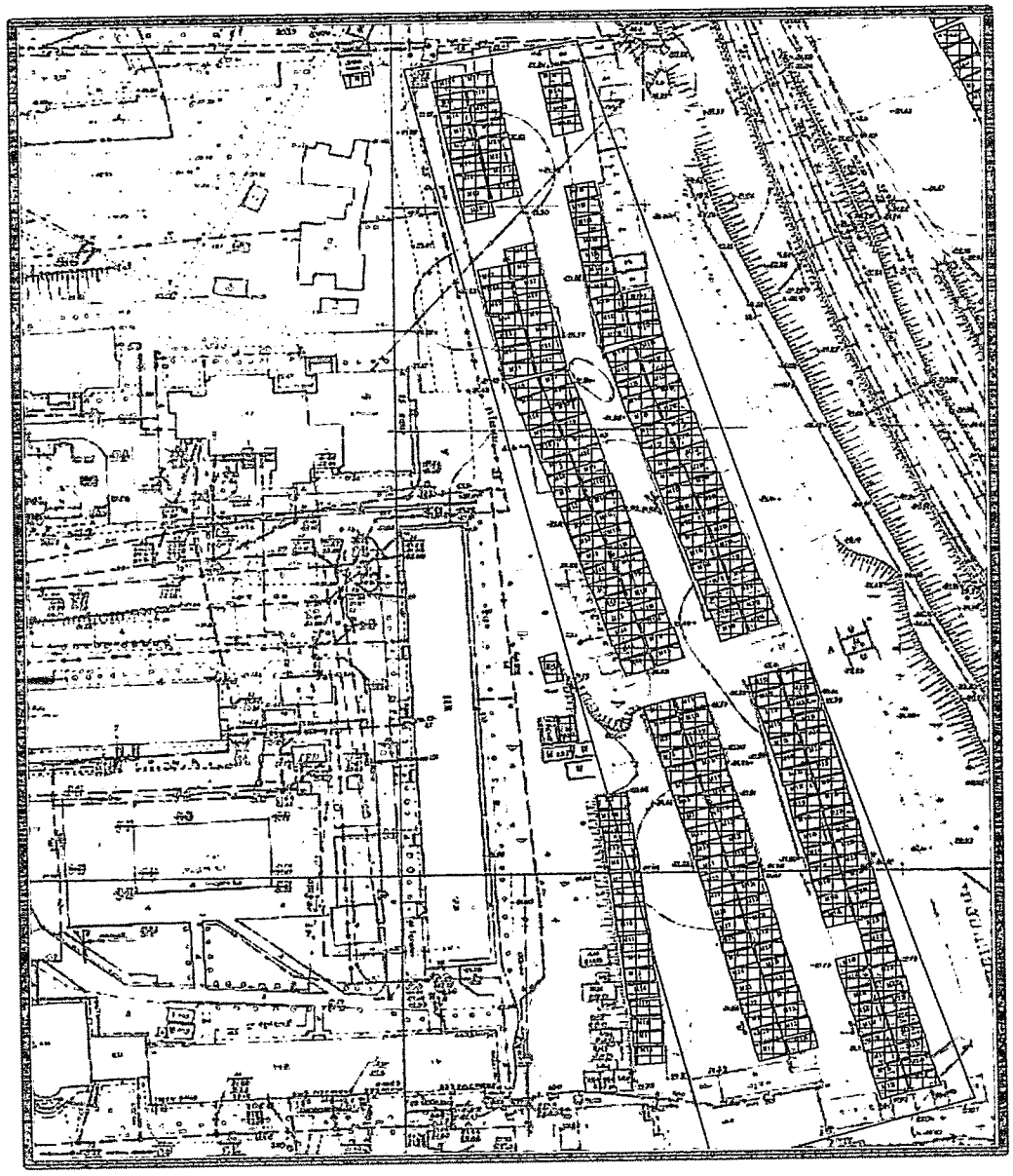

Ситуационный план

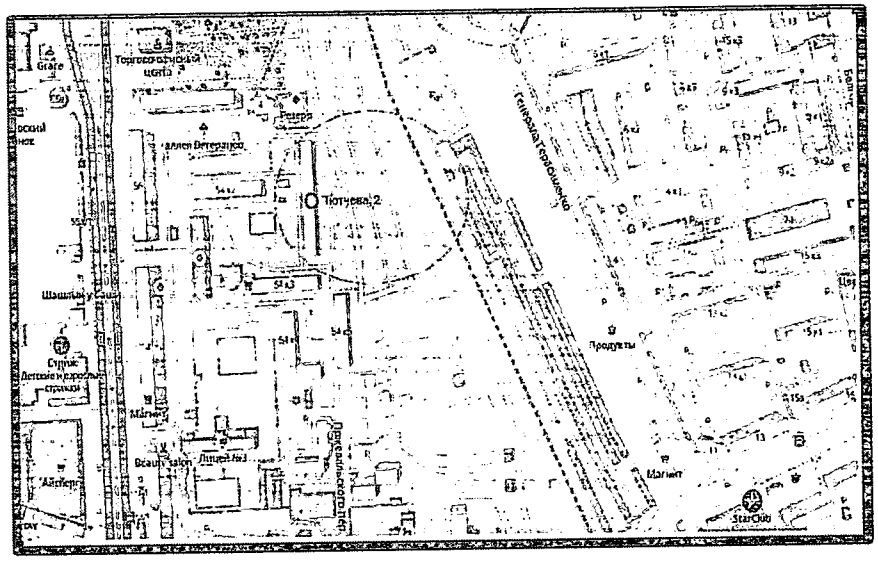

Условные обозначения

- ориентировочные границы земельных участков для установки и эксплуатации металлических гаражей по адресу: ул. Тютчева, 13 в Кировском районе

Приложение № 39К
к Схеме, утвержденной распоряжением
администрации МО "Городской округ город Астрахань"
от 27.10.2015 № 1141-р

Схема генерального плана М 1:600

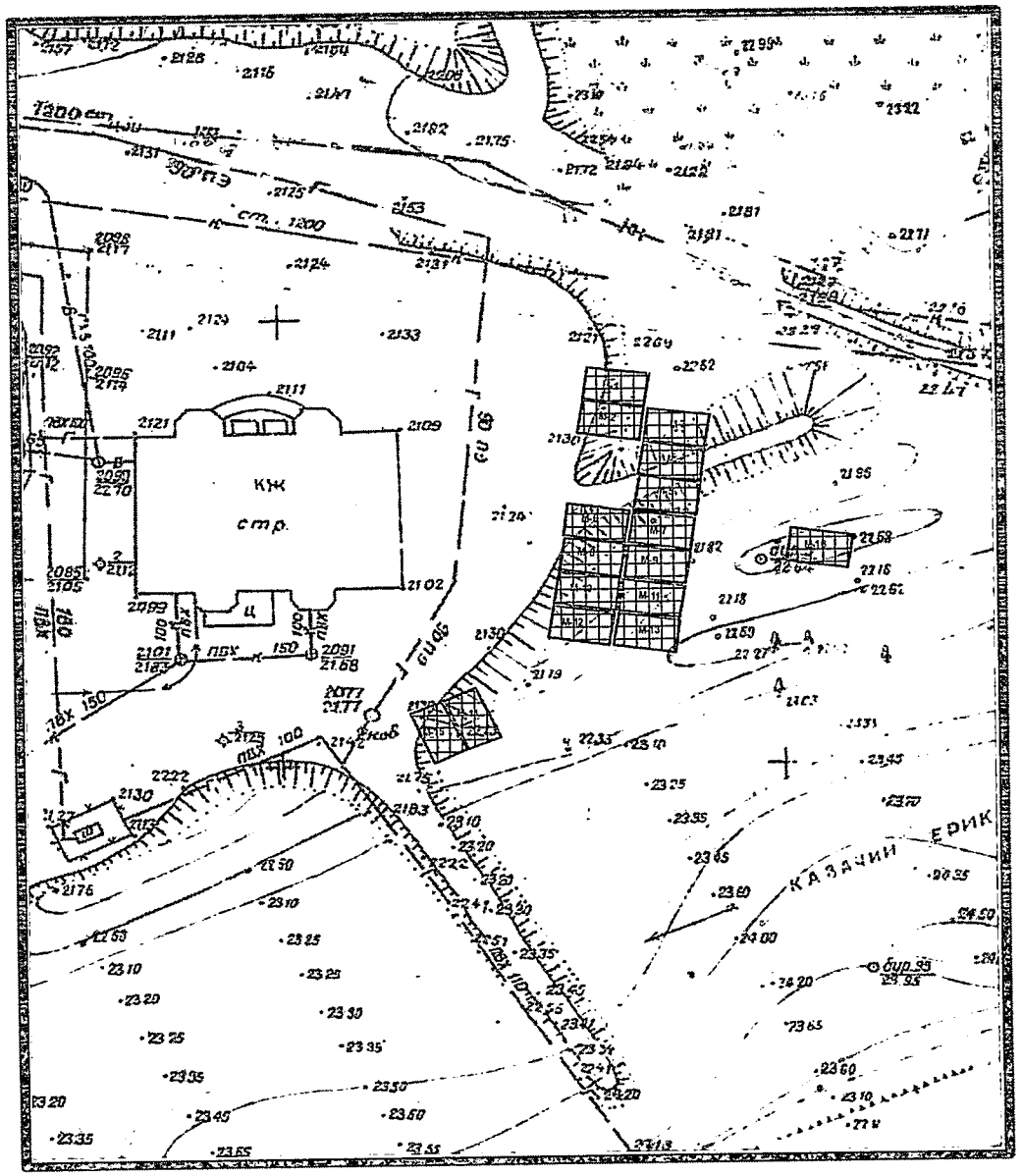

Ситуационный план

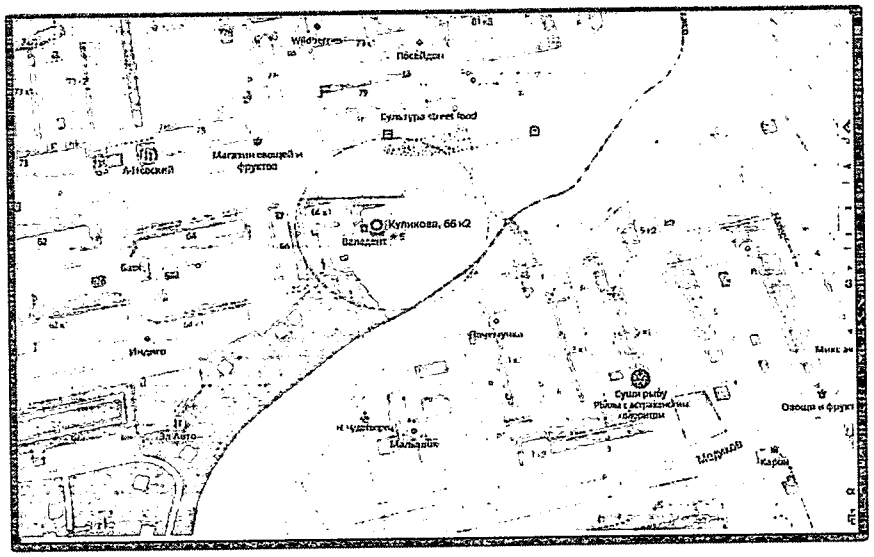

Условные обозначения

- ориентировочные границы земельных участков для установки и эксплуатации металлических гаражей по адресу: ул. Куликова, 66, корп. 2 в Кировском районе

Приложение № 40К
к Схеме, утвержденной распоряжением
администрации МО "Городской округ город Астрахань"
от 27.10.2025 № 1141-р

Схема генерального плана М 1:500

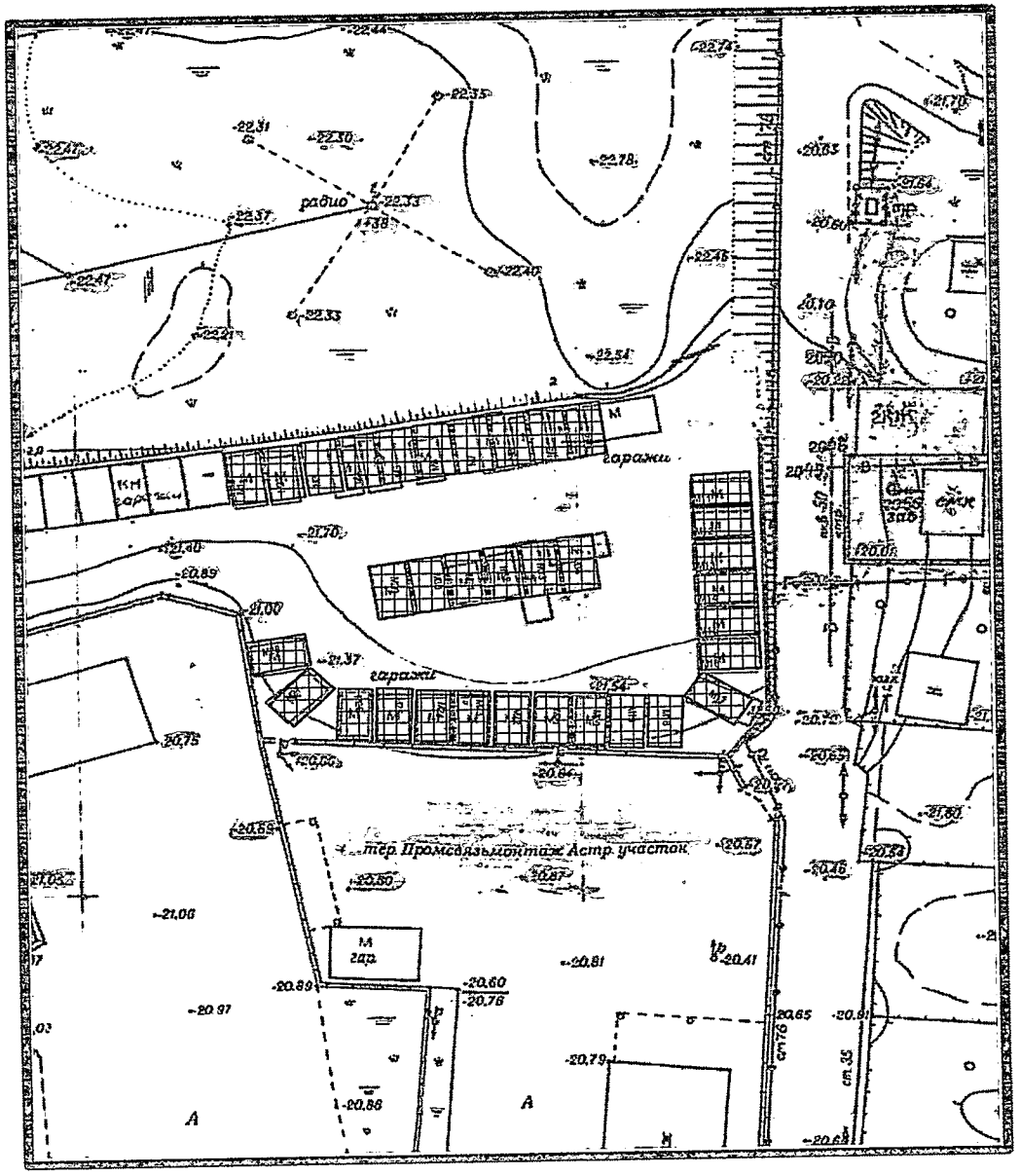

Ситуационный план

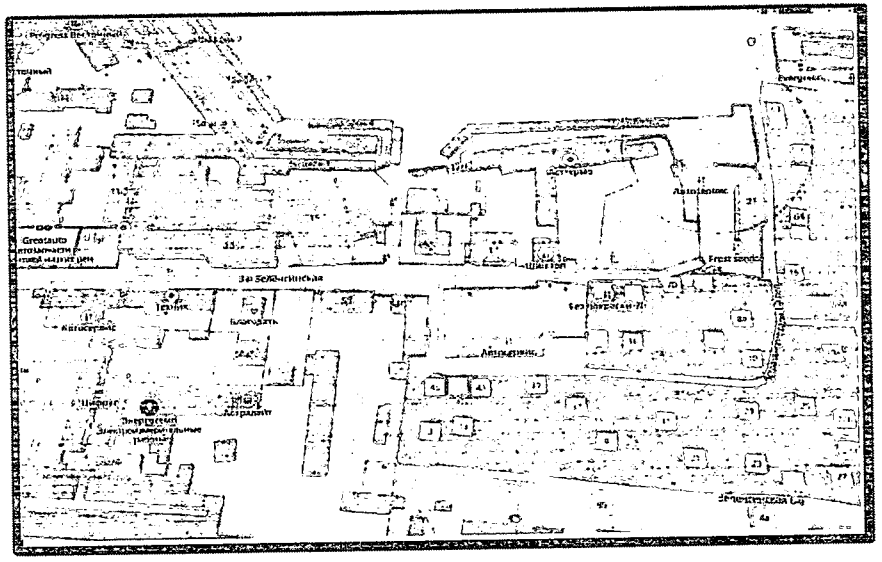

Условные обозначения

- ориентировочные границы земельных участков для установки и эксплуатации металлических гаражей по адресу: ул. 3-я Зеленгинская, 15б в Кировском районе

Приложение № 41К
к Схеме, утвержденной распоряжением
администрации МО "Городской округ город Астрахань"
от 27.10.2025 № 1141-р

Схема генерального плана М 1:1000

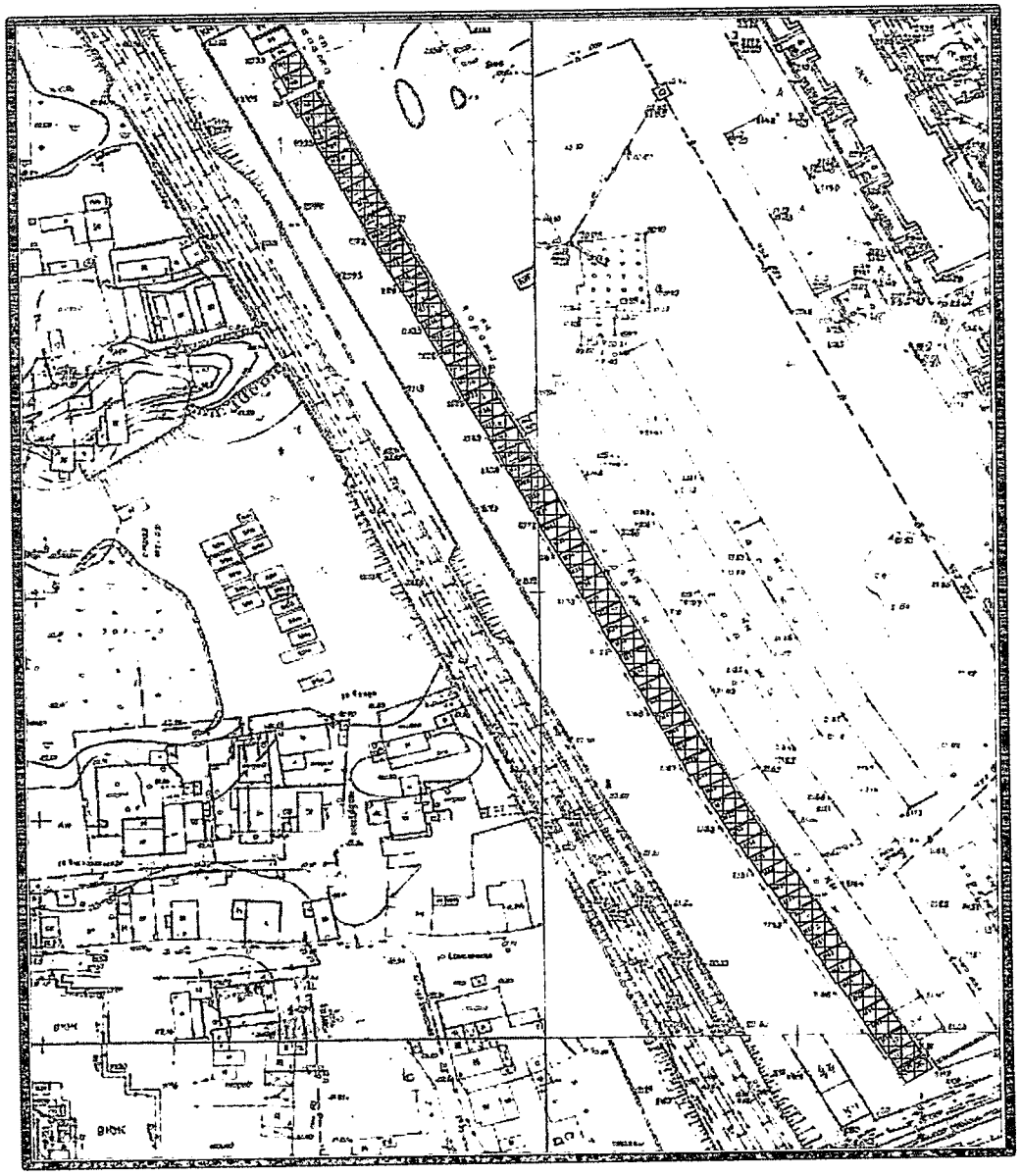

Ситуационный план

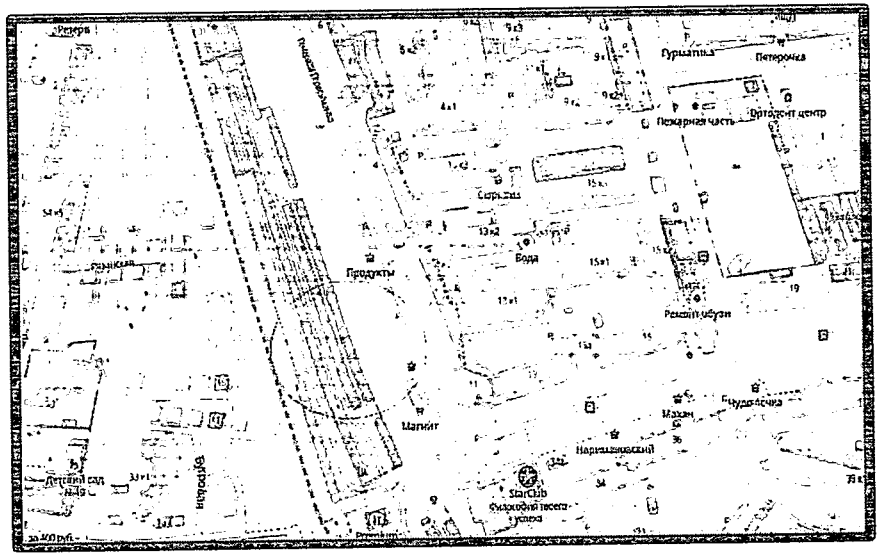

Условные обозначения

- ориентировочные границы земельных участков для установки и эксплуатации металлических гаражей по адресу: ул.Ген. Герасименко, 1 в Кировском районе

Приложение № 42К
к Схеме, утвержденной распоряжением
администрации МО "Городской округ город Астрахань"
от 27.10.2025 № 1141-р

Схема генерального плана М 1:700

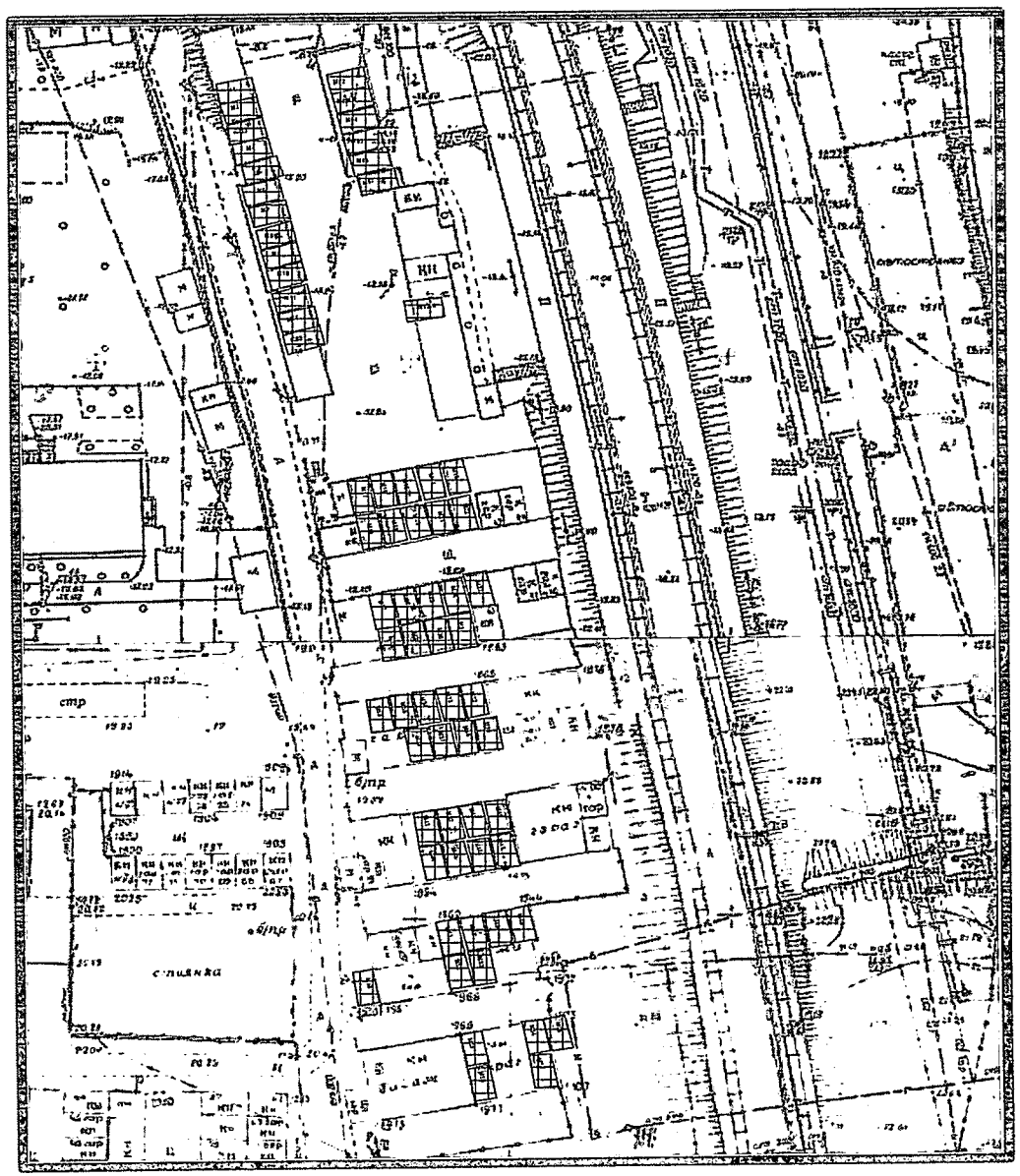

Ситуационный план

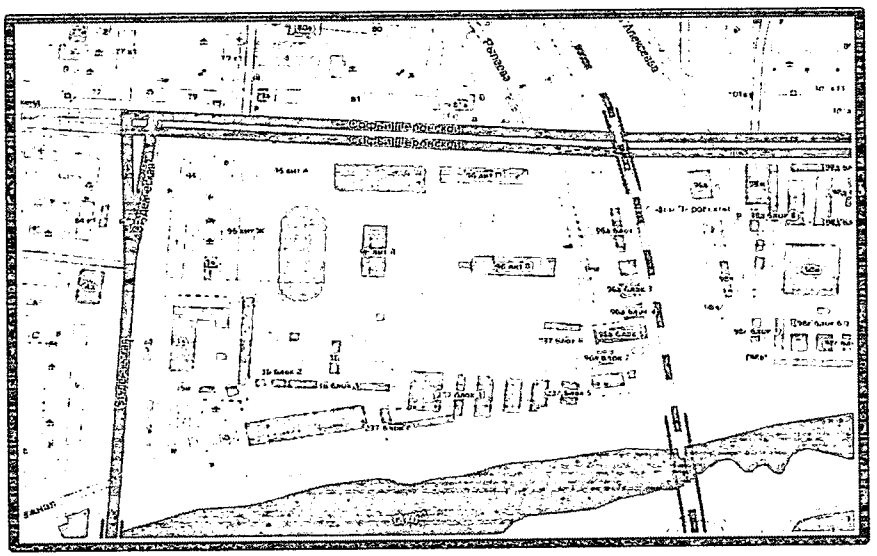

Условные обозначения

- ориентировочные границы земельных участков для установки и эксплуатации металлических гаражей по адресу: ул.С. Перовской, 96А в Кировском районе

Приложение №43К
к Схеме, утвержденной распоряжением
администрации МО «Городской округ город Астрахань»
от 27.10.2015 № 1141-р

Схема генерального плана М 1:300

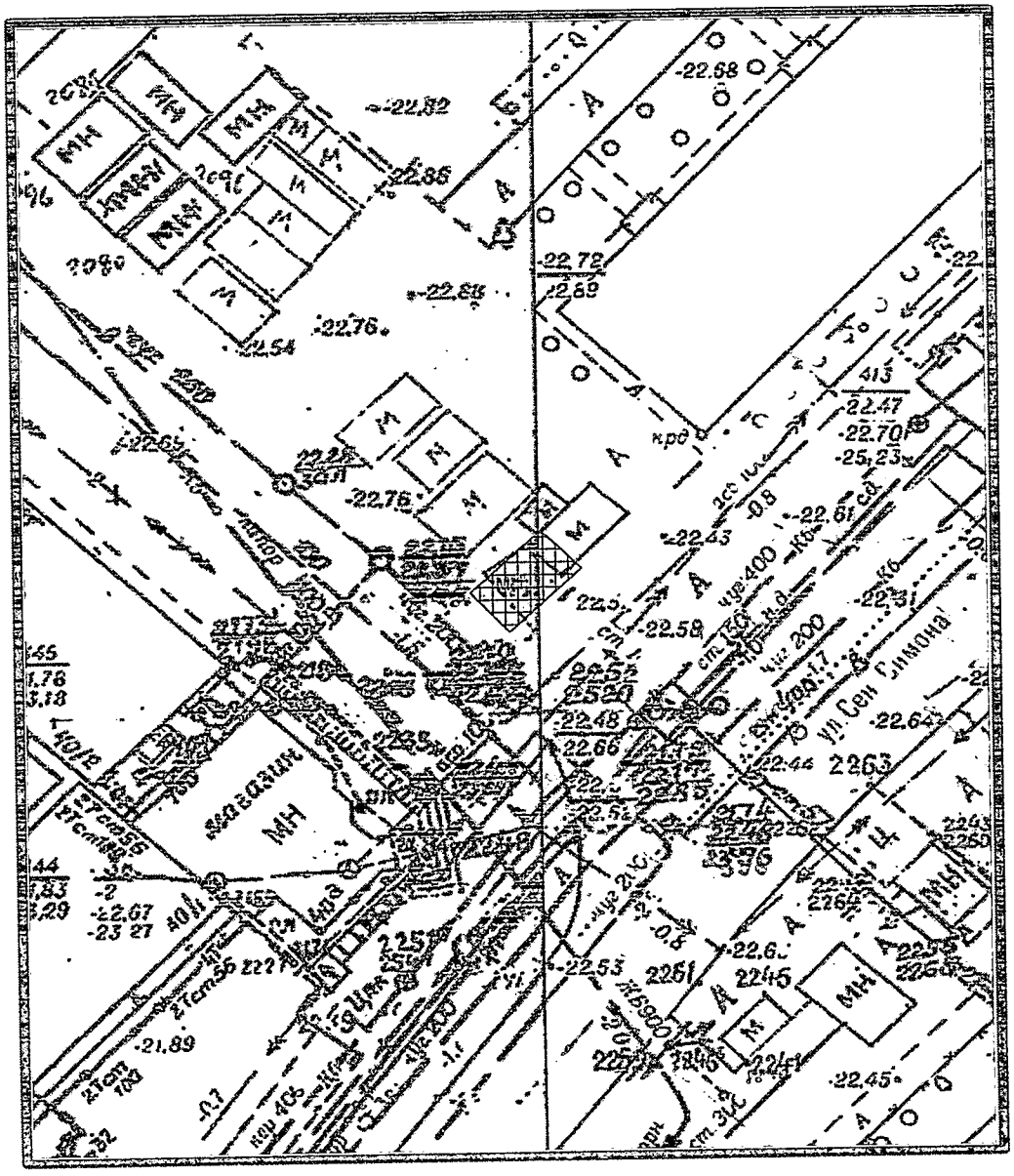

Ситуационный план

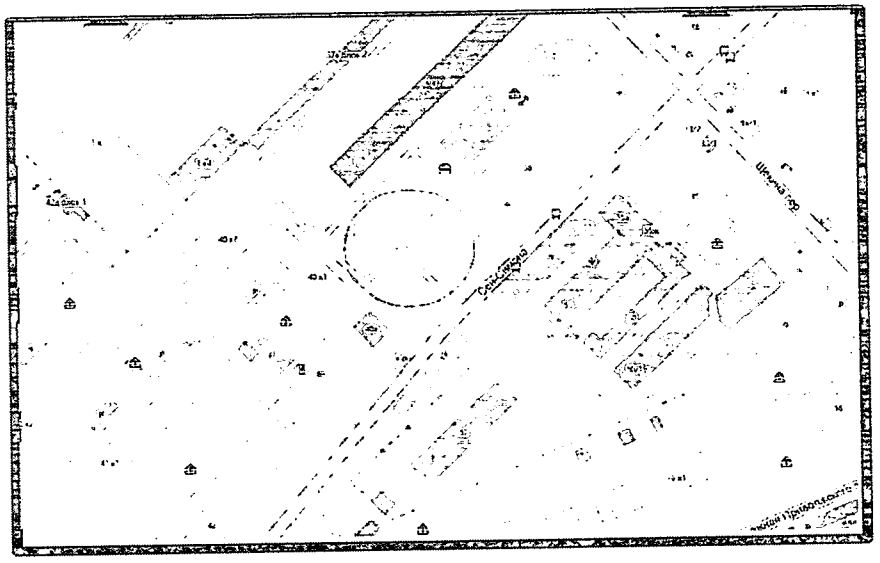

Условные обозначения

- ориентировочные границы земельного участка для установки и эксплуатации металлического гаража по адресу: ул. Сен-Симона, 40А в Кировском районе

Приложение № 44К
к Схеме, утвержденной распоряжением
администрации МО "Городской округ город Астрахань"
от 27.10.2015 № 1141-р

Схема генерального плана М 1:700

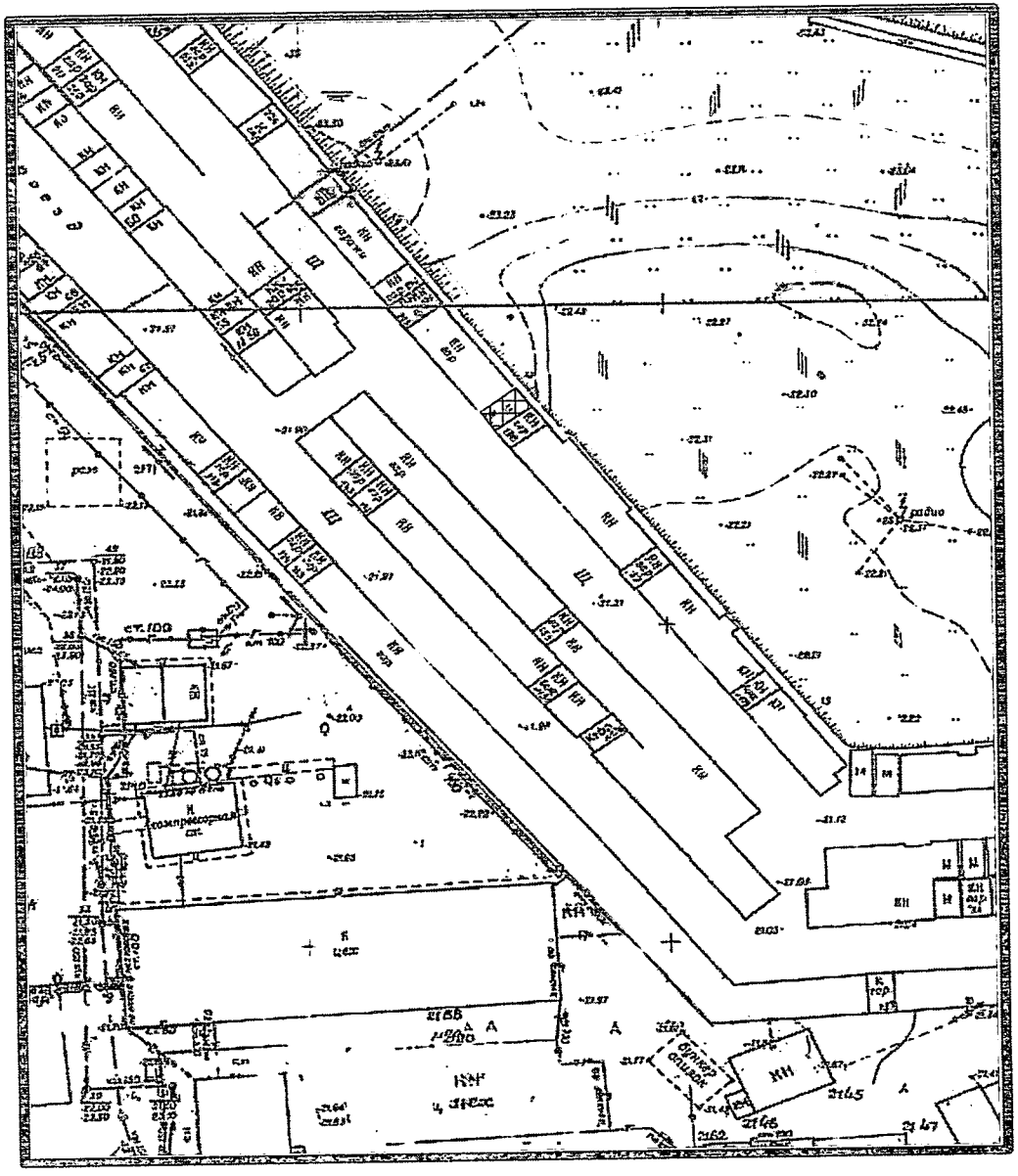

Ситуационный план

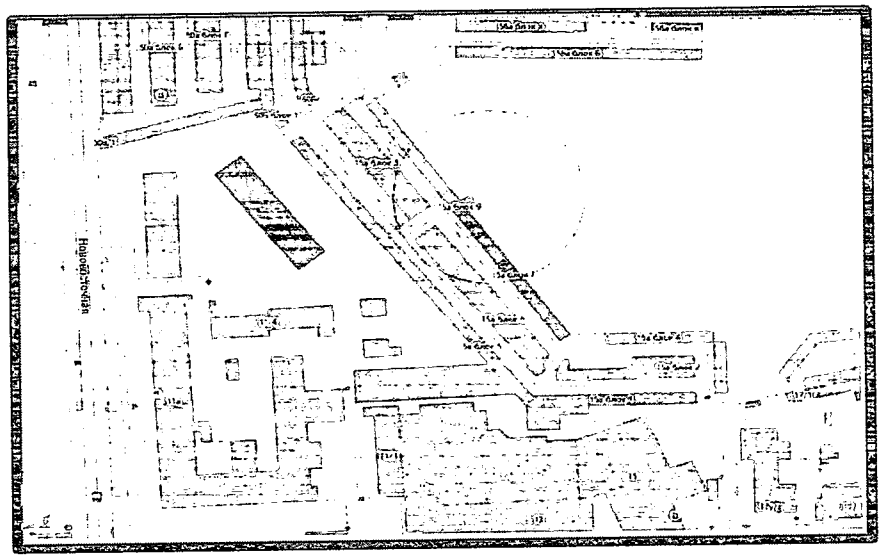

Условные обозначения

- ориентировочные границы земельного участка для установки и эксплуатации металлического гаража по адресу: ул. 3-я Зеленгинская, 15а в Кировском районе

Приложение № 45К
к Схеме, утвержденной распоряжением
администрации МО "Городской округ город Астрахань"
от 27.10.2025 № 1141-р

Схема генерального плана М 1:500

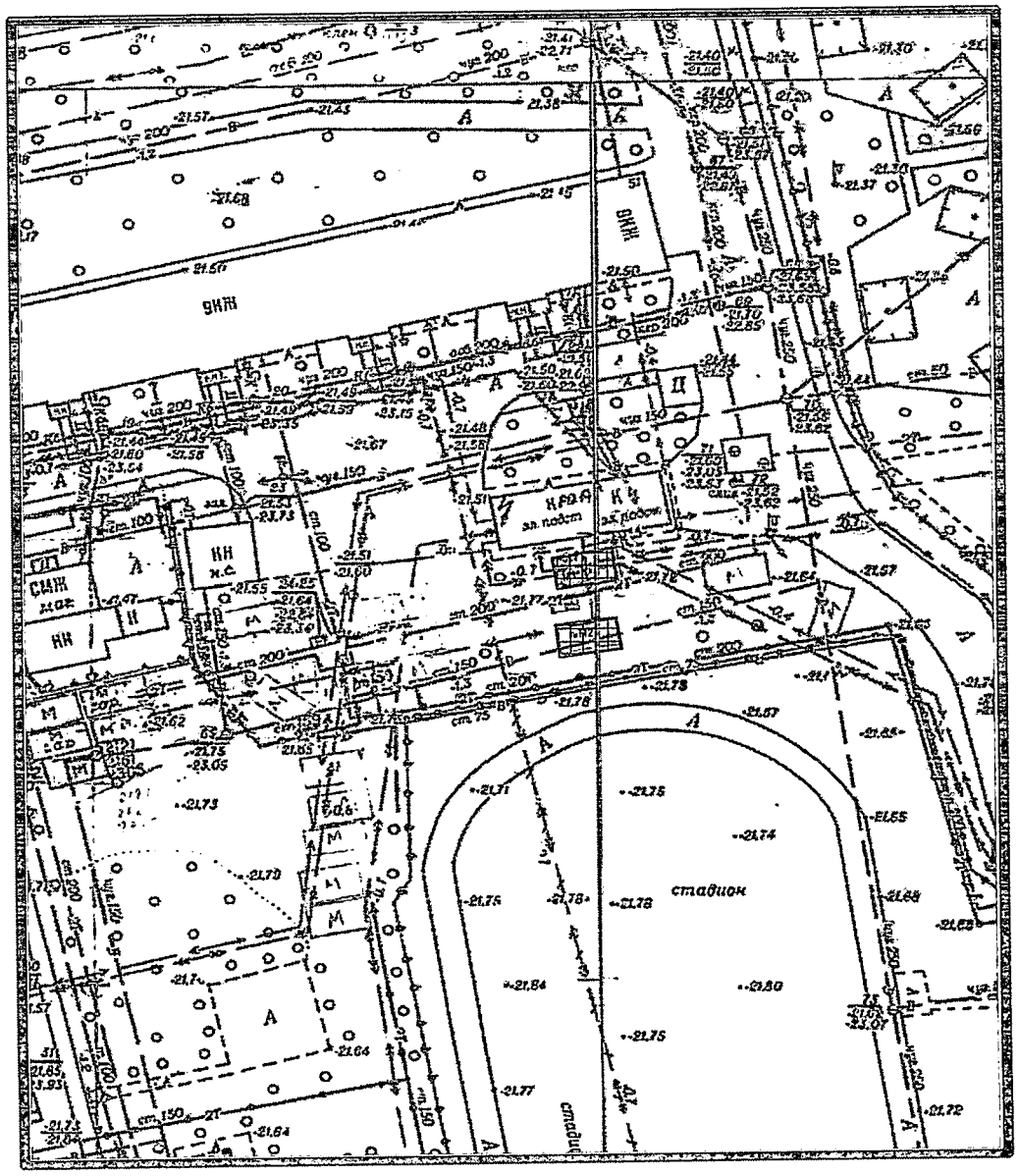

Ситуационный план

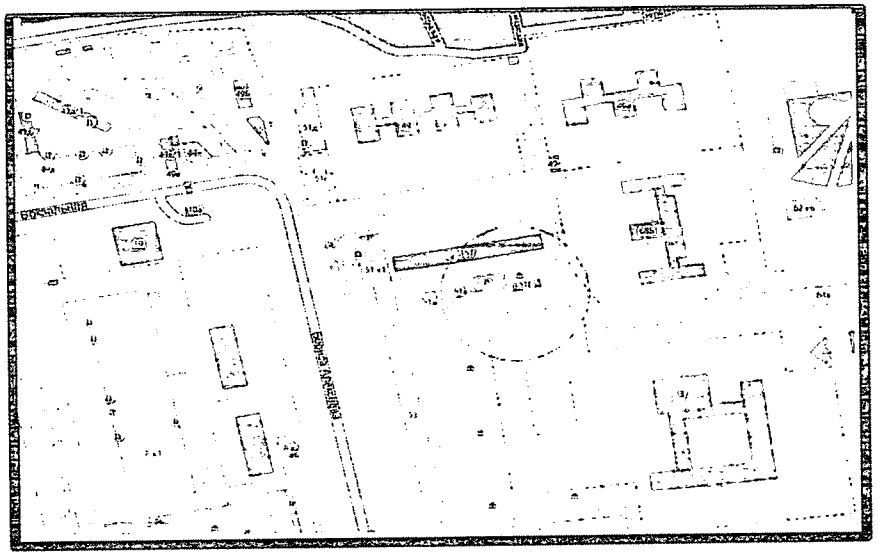

Условные обозначения

- ориентировочные границы земельного участка для установки и эксплуатации металлического гаража по адресу: ул. Б.Алексеева, 51 в Кировском районе

Приложение № 46К
к Схеме, утвержденной распоряжением
администрации МО "Городской округ город Астрахань"
от 27.10.2025 № 1141-р

Схема генерального плана М 1:500

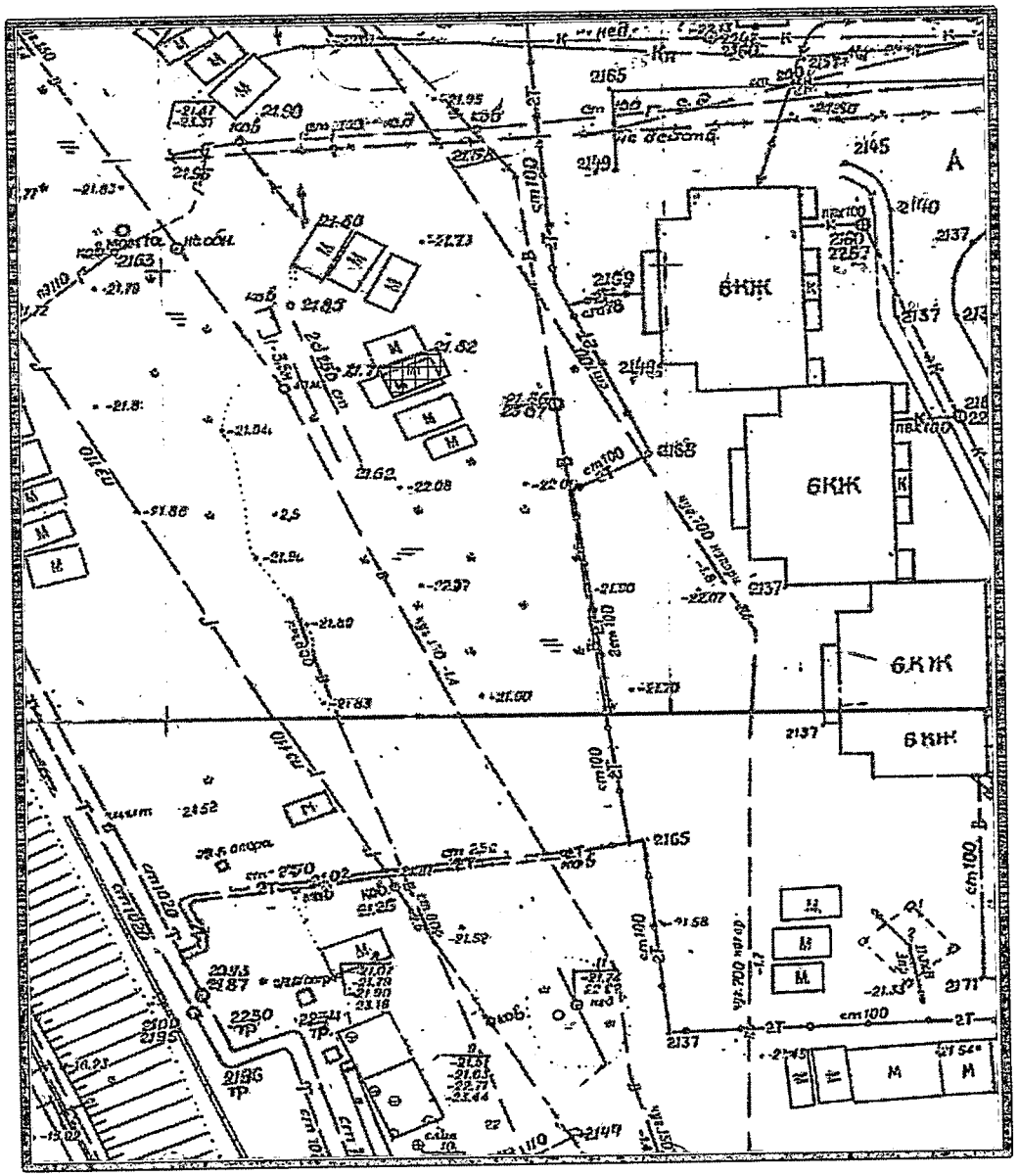

Ситуационный план

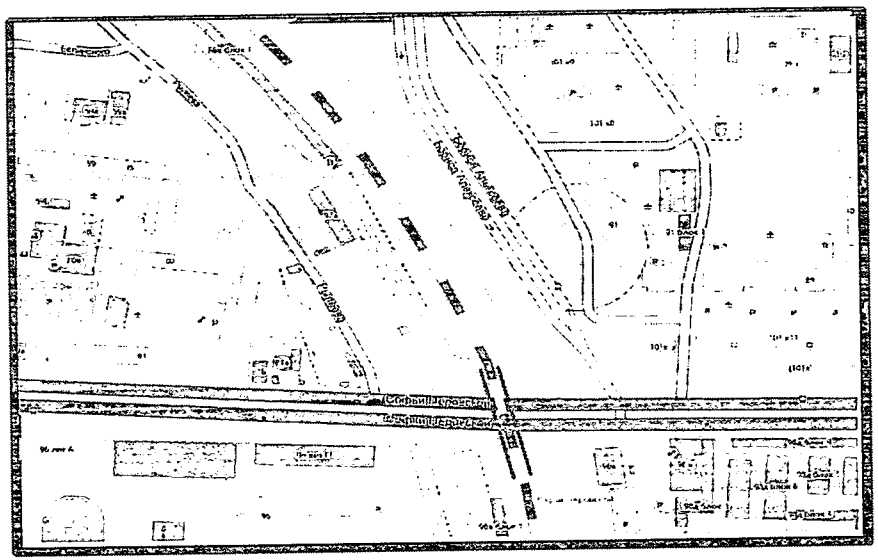

Условные обозначения

- ориентировочные границы земельного участка для установки и эксплуатации металлического гаража по адресу: ул. С. Перовской, 91 в Кировском районе

Приложение № 47К
к Схеме, утвержденной распоряжением
администрации МО "Городской округ город Астрахань"
от 27.10.2025 № 1141-р

Схема генерального плана М 1:500

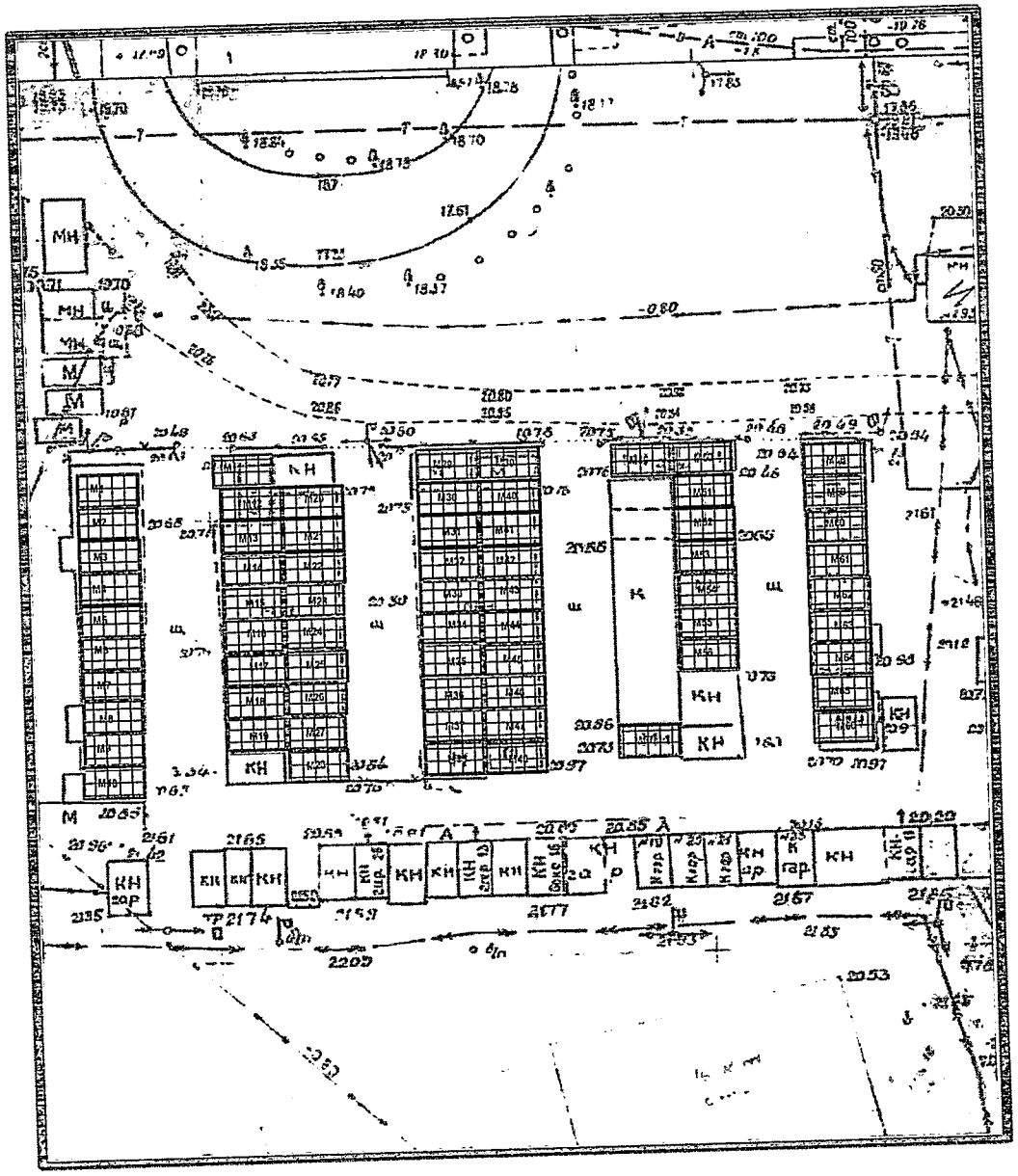

Ситуационный план

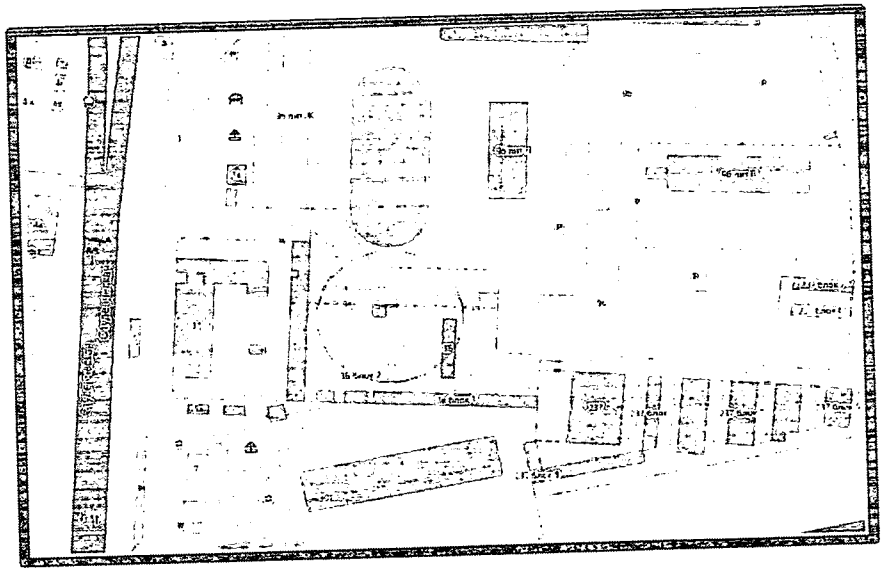

Условные обозначения

- ориентировочные границы земельных участков для установки и эксплуатации металлических гаражей по адресу: ул.Студенческая, 3Б в Кировском районе

Приложение №48К
к Схеме, утвержденной распоряжением
администрации МО «Городской округ город Астрахань»
от 27.10.2025 № 1141р

Схема генерального плана М 1:500

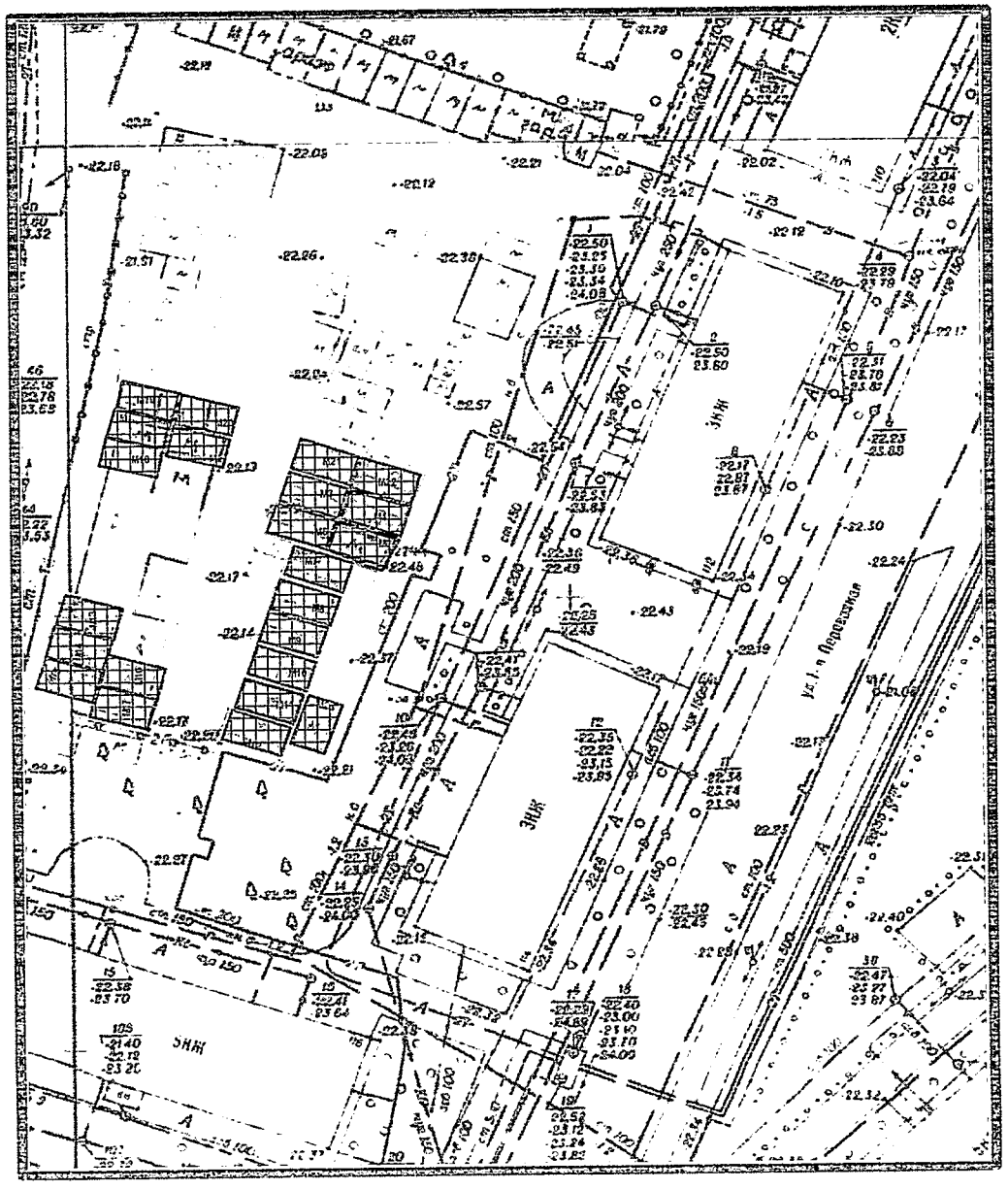

Ситуационный план

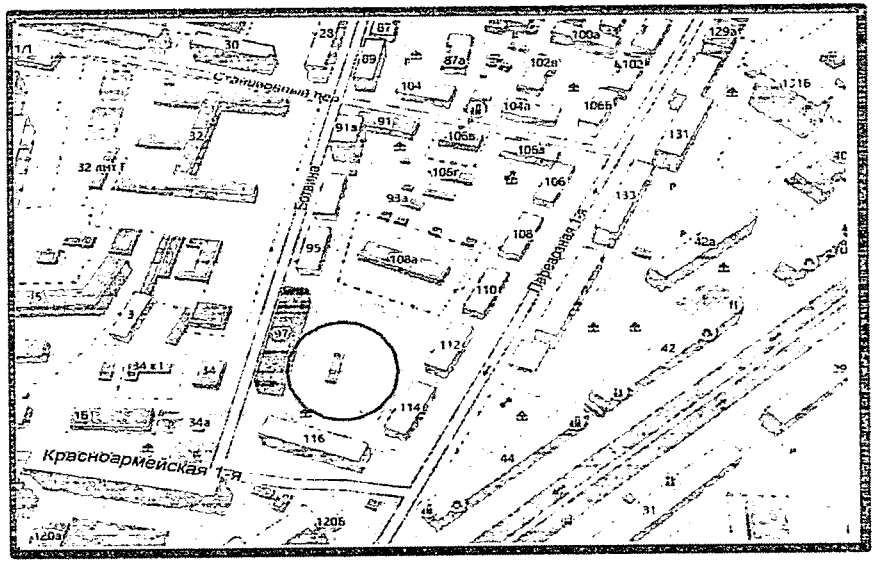

Условные обозначения

- ориентировочные границы земельных участков для установки и эксплуатации металлических гаражей по адресу: ул.1-я Перевозная, 112,114,116, ул. Ботвина, 97 в Ленинском районе

Приложение №1Л
к Схеме, утвержденной распоряжением
администрации МО "Городской округ город Астрахань"
от 27.10.2025 № 1141-р

Схема генерального плана М 1:500

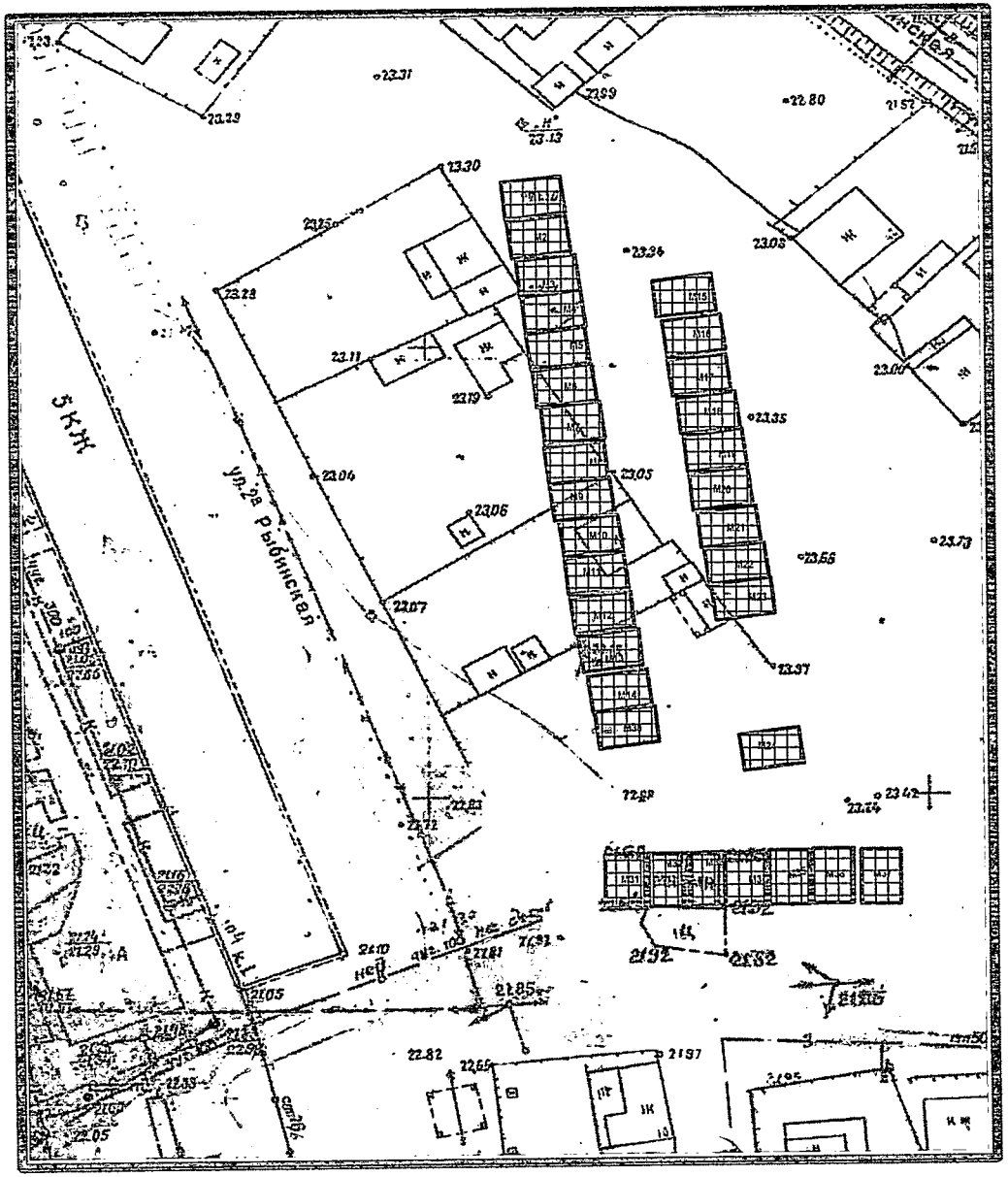

Ситуационный план

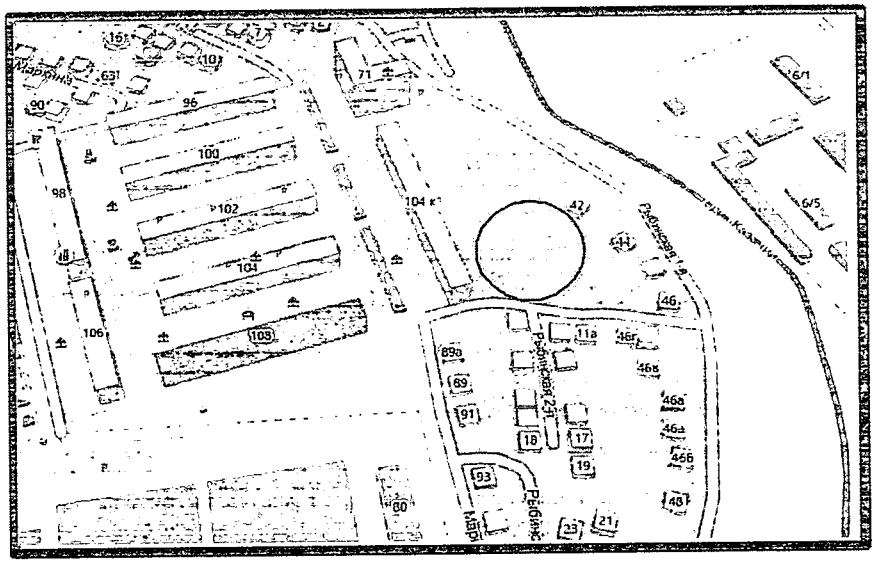

Условные обозначения

- ориентировочные границы земельных участков для установки и эксплуатации металлических гаражей по адресу: ул. Маркина, 104, корп. 1 в Ленинском районе

Приложение № 2Л
к Схеме, утвержденной распоряжением
администрации МО "Городской округ город Астрахань"
от 27.10.2025 № 1141-р

Схема генерального плана М 1:500

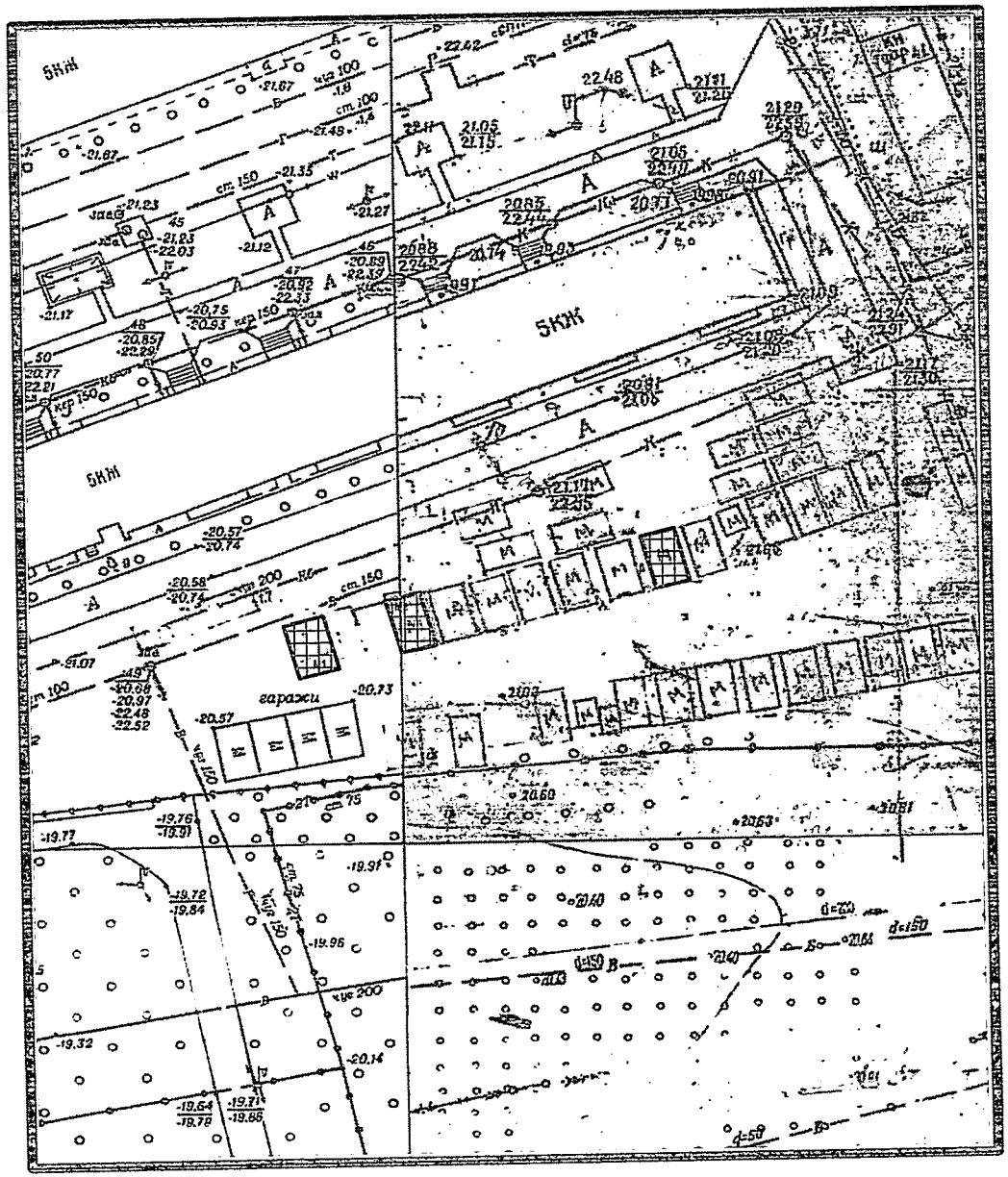

Ситуационный план

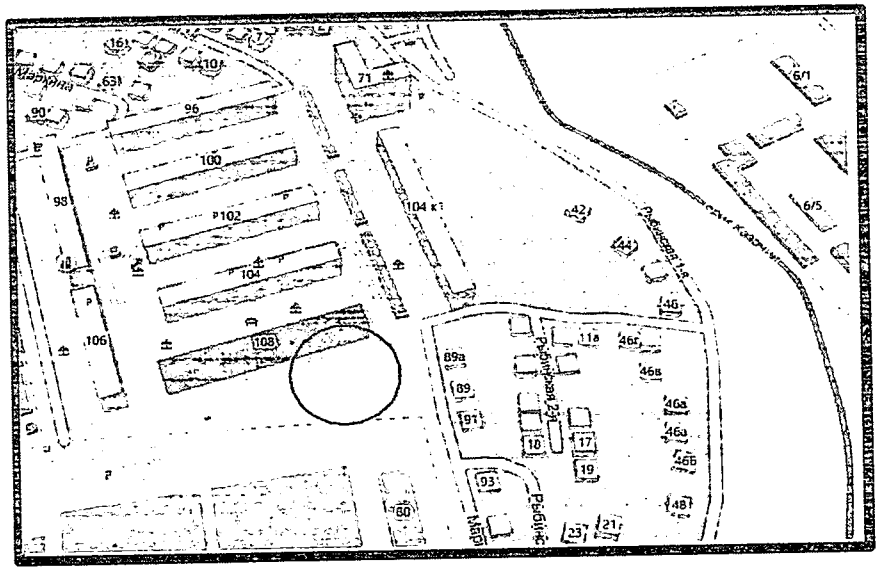

Условные обозначения

- ориентировочные границы земельных участков для установки и эксплуатации металлических гаражей по адресу: ул. Маркина, 108 в Ленинском районе

Приложение № 3Л
к Схеме, утвержденной распоряжением
администрации МО "Городской округ город Астрахань"
от 27.10.2025 № 1944-р

Схема генерального плана М 1:500

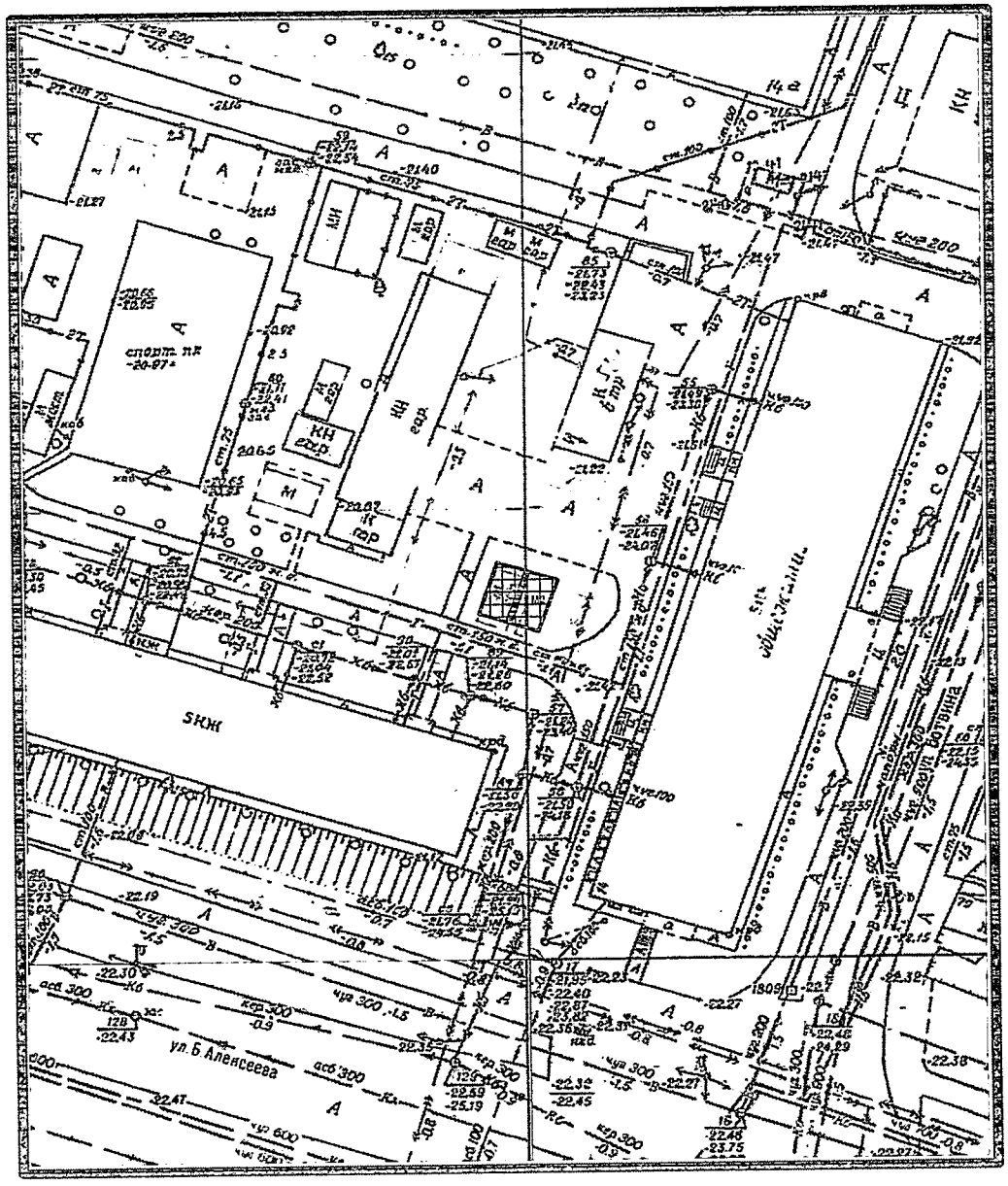

Ситуационный план

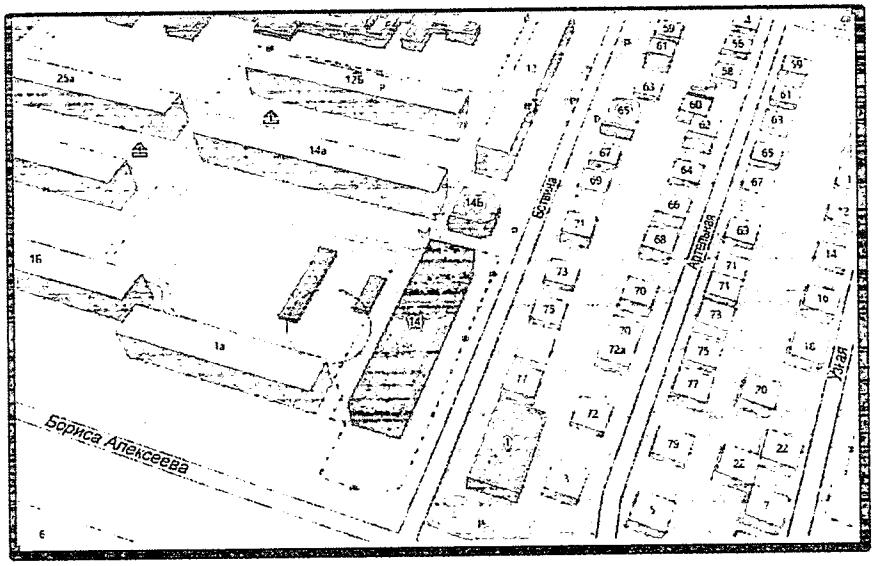

Условные обозначения

- ориентировочные границы земельных участков для установки и эксплуатации металлических гаражей по адресу: ул. Ботвина, 14 в Ленинском районе

Приложение № 4Л
к Схеме, утвержденной распоряжением
администрации МО "Городской округ город Астрахань"
от 14.10.2025 № 1144-р

Схема генерального плана М 1:500

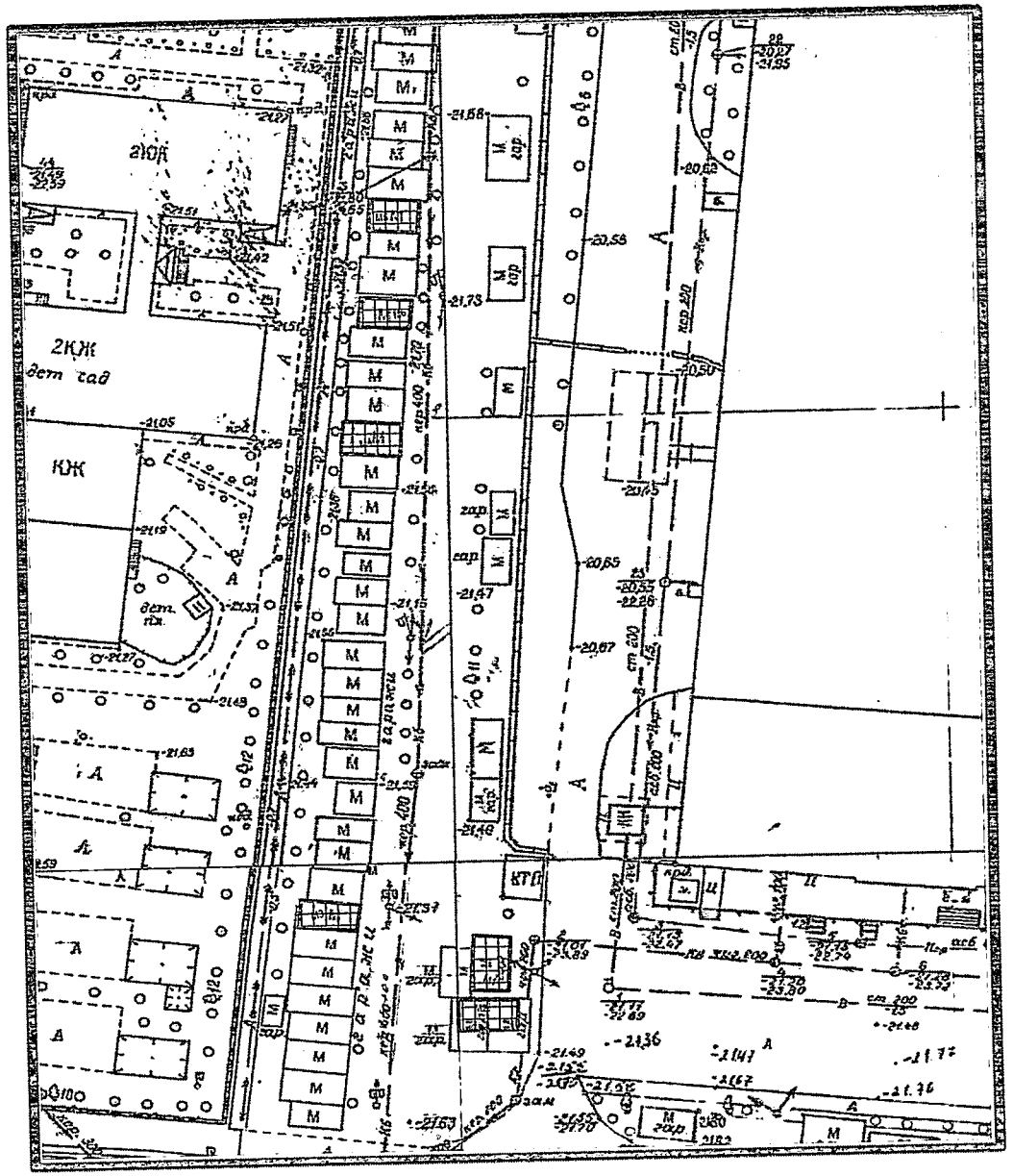

Ситуационный план

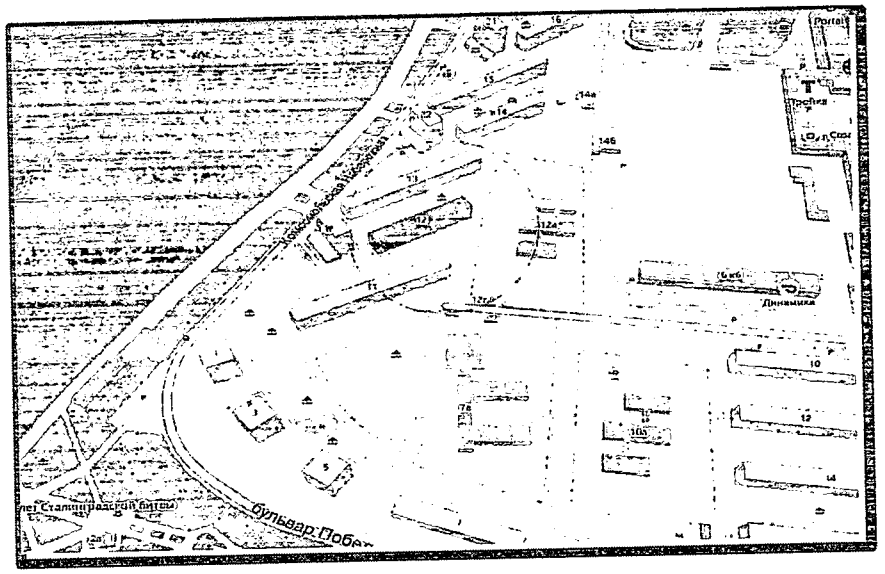

Условные обозначения

- ориентировочные границы земельного участка для установки и эксплуатации металлического гаража по адресу: ул. Комсомольская Набережная, 12в в Ленинском районе

Приложение № 5Л
к Схеме, утвержденной распоряжением
администрации МО "Городской округ город Астрахань"
от 24.10.2025 № 1141-р

Схема генерального плана М 1:500

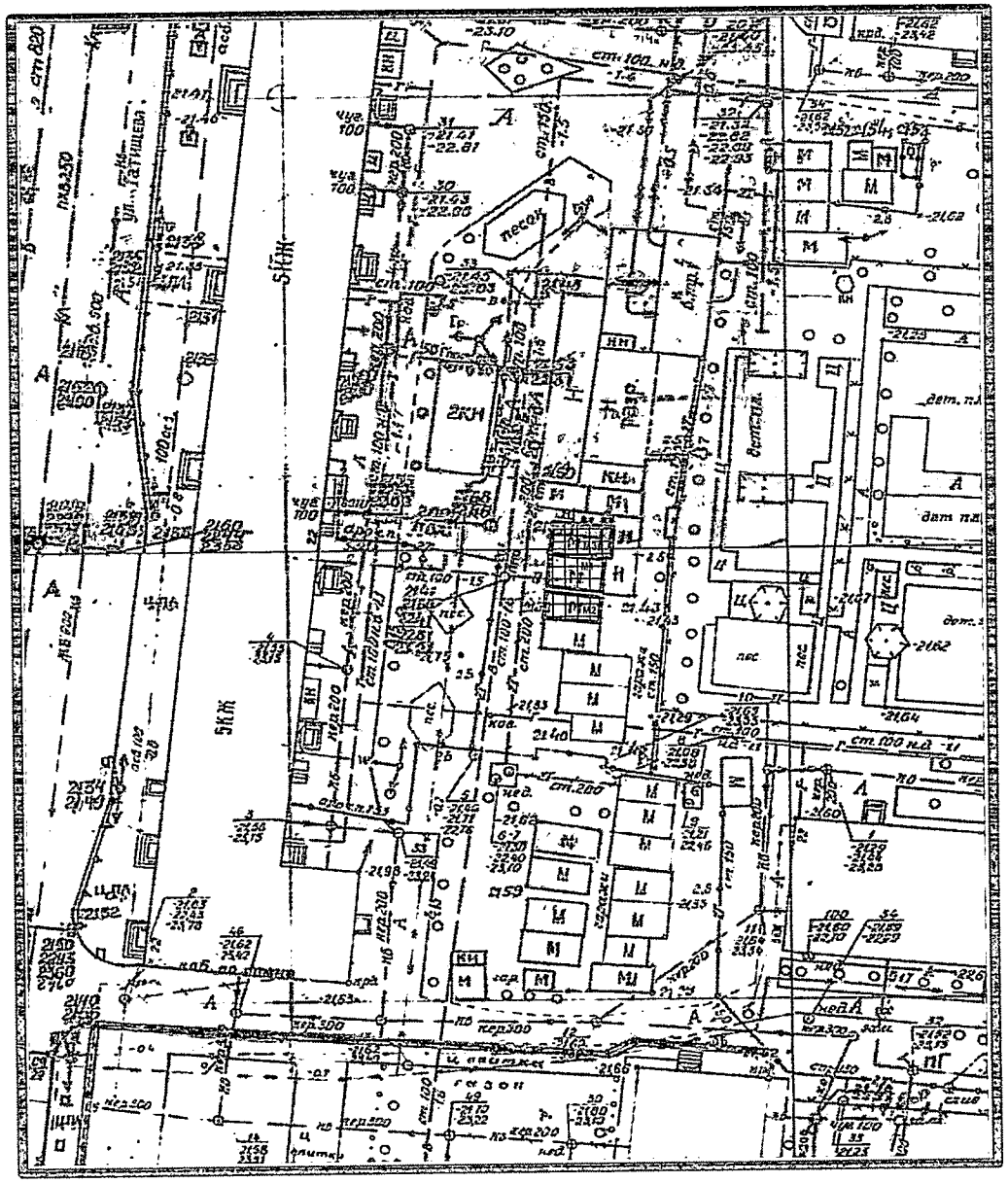

Ситуационный план

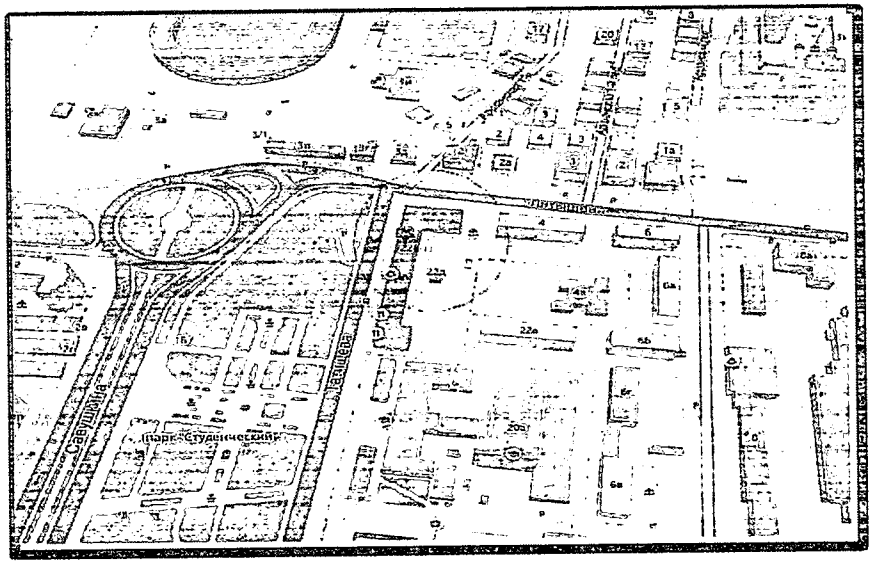

Условные обозначения

- ориентировочные границы земельных участков для установки и эксплуатации металлических гаражей по адресу: ул. Татищева, 22/2 в Ленинском районе

Приложение № 6Л
к Схеме, утвержденной распоряжением
администрации МО "Городской округ город Астрахань"
от 24.10.2025 № 1141-р

Схема генерального плана М 1:500

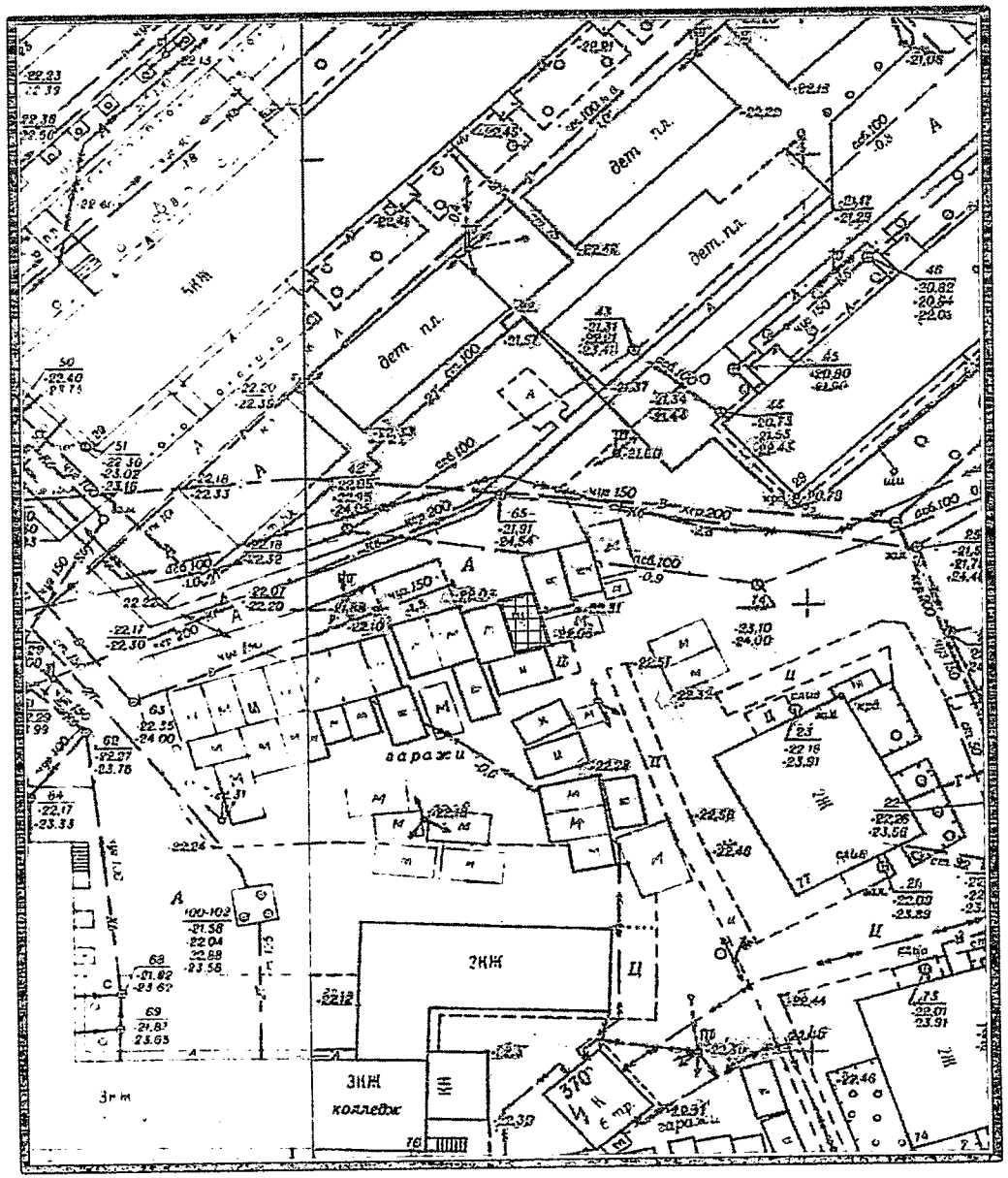

Ситуационный план

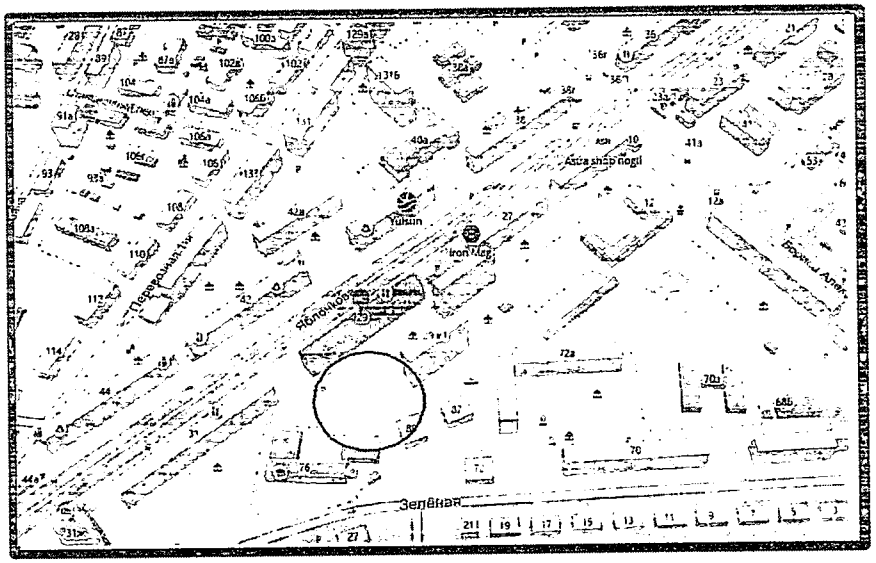

Условные обозначения

- ориентировочные границы земельных участков для установки и эксплуатации металлического гаража по адресу: ул. Яблочкова, 29 в Ленинском районе

Приложение №7Л
к Схеме, утвержденной распоряжением
администрации МО "Городской округ город Астрахань"
от 27.10.2025 № 444-р

Схема генерального плана М 1:500

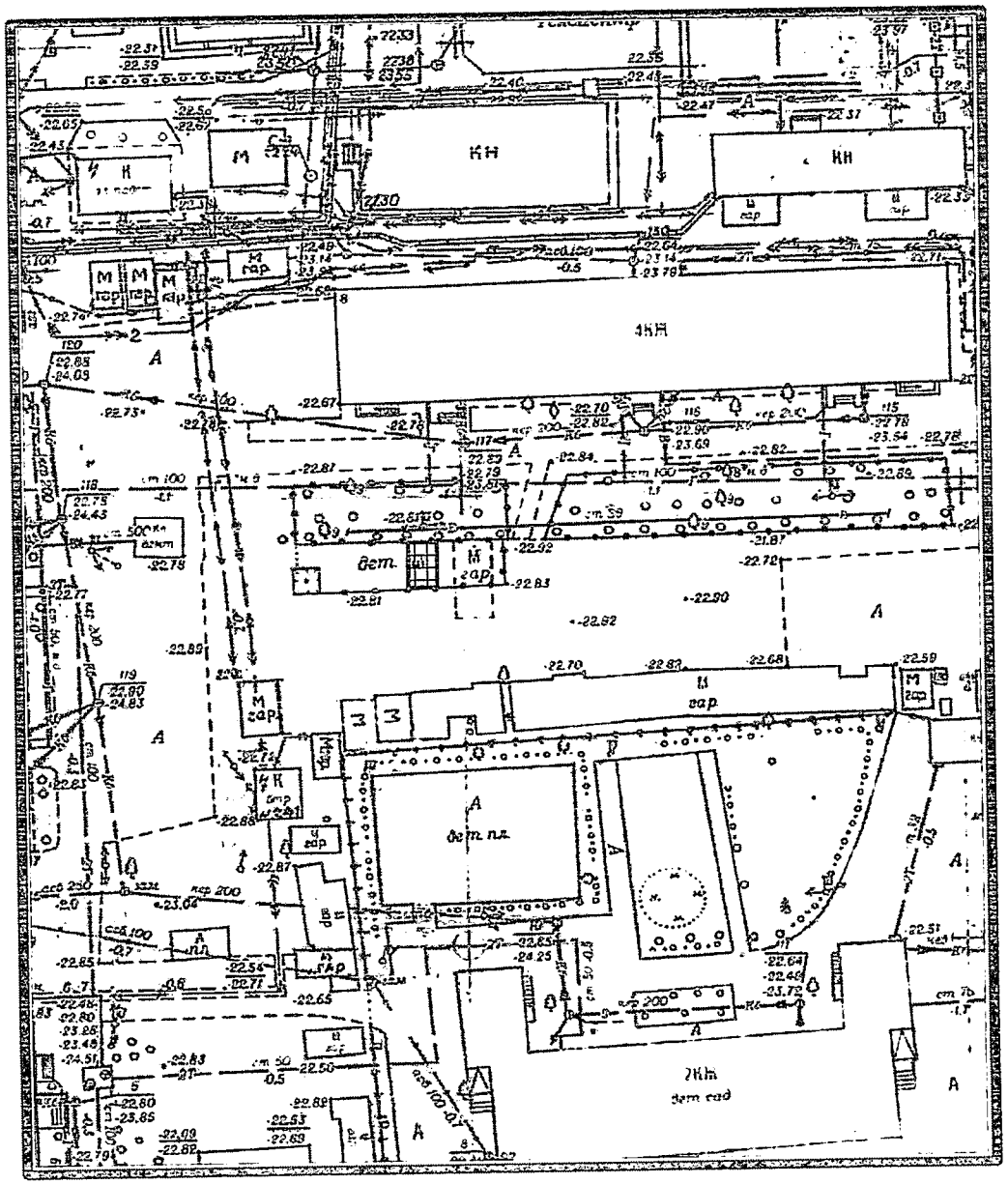

Ситуационный план

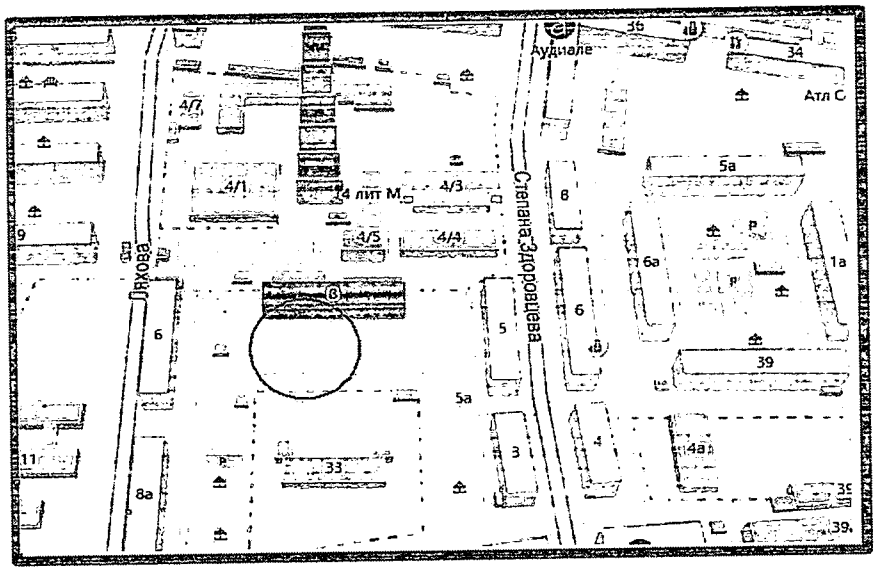

Условные обозначения

- ориентировочные границы земельных участков для установки и эксплуатации металлического гаража по адресу: ул. Ляхова,8 в Ленинском районе

Приложение № 8Л
к Схеме, утвержденной распоряжением
администрации МО "Городской округ город Астрахань"
от 17.10.2025 № 444-р

Схема генерального плана М 1:500

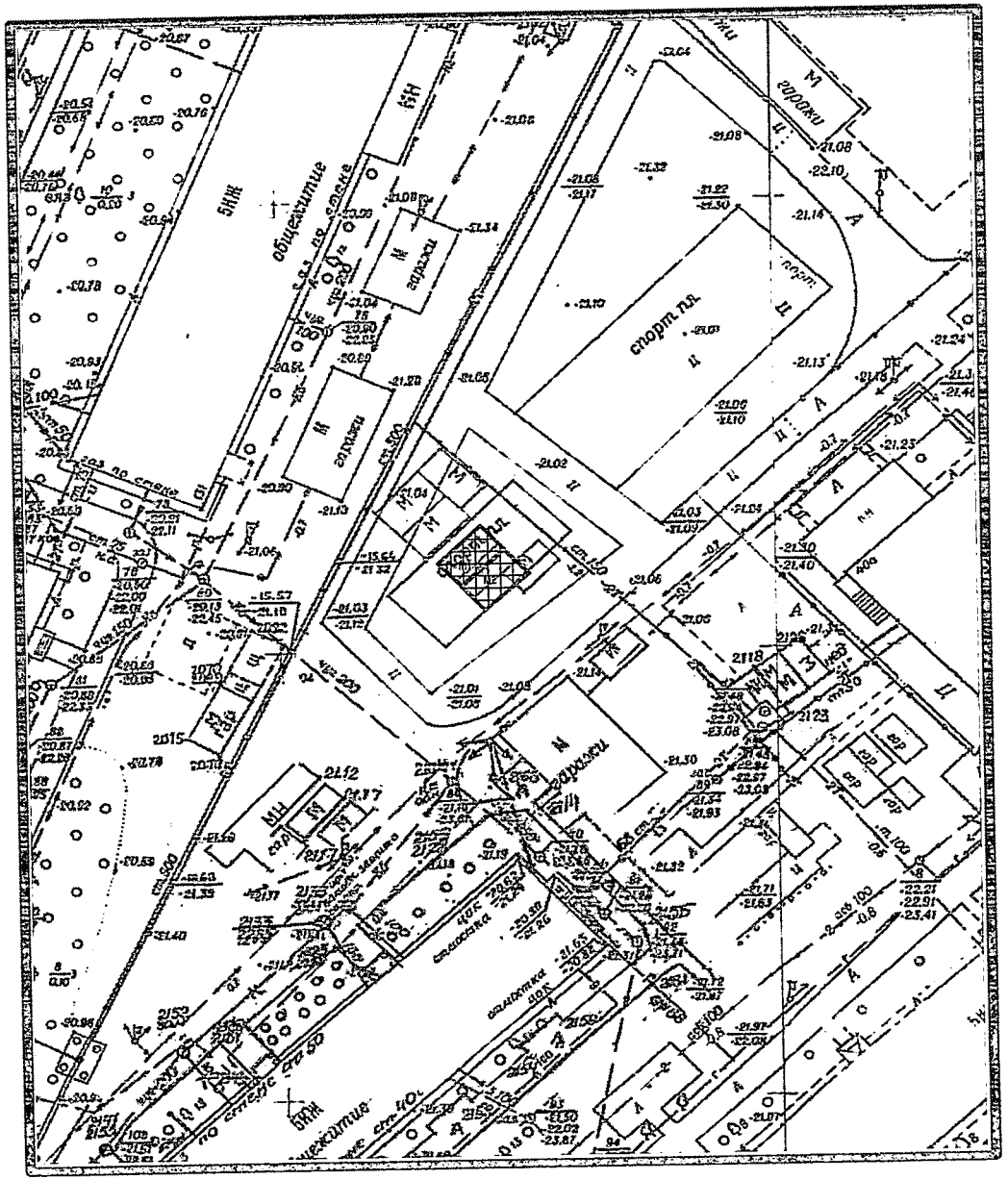

Ситуационный план

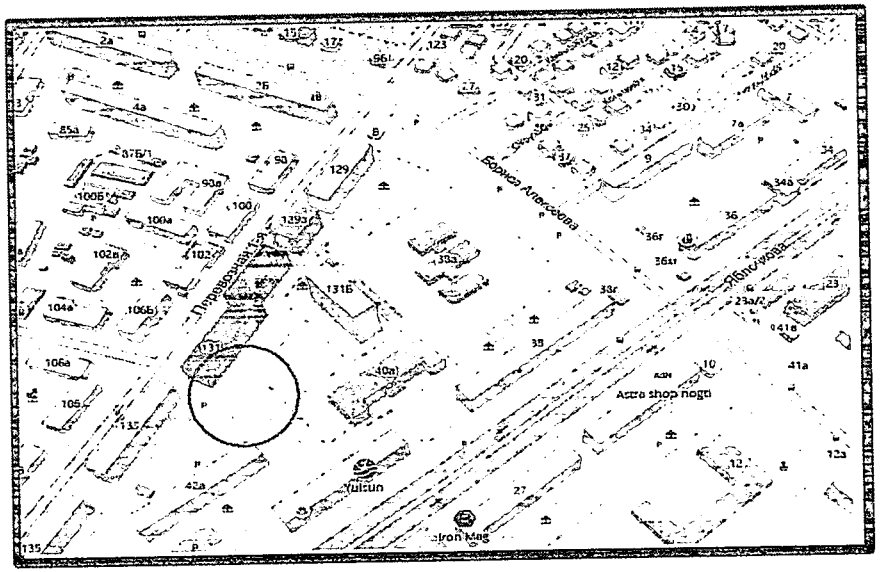

Условные обозначения

- ориентировочные границы земельных участков для установки и эксплуатации металлических гаражей по адресу: ул. 1-я Перевозная, 131 в Ленинском районе

Приложение № 9Л
к Схеме, утвержденной распоряжением
администрации МО "Городской округ город Астрахань"
от 24.10.2025 № 1141-р

Схема генерального плана М 1:500

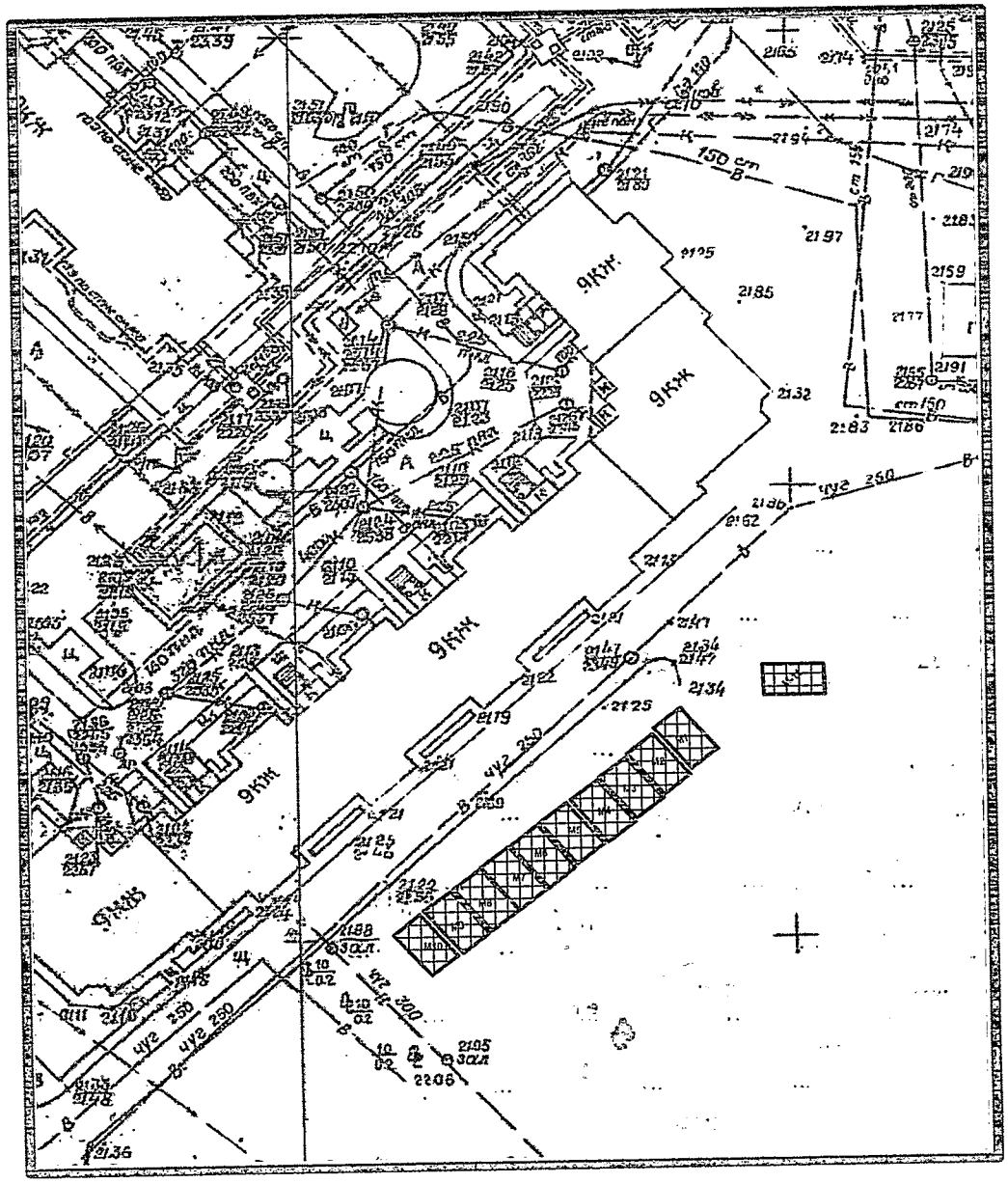

Ситуационный план

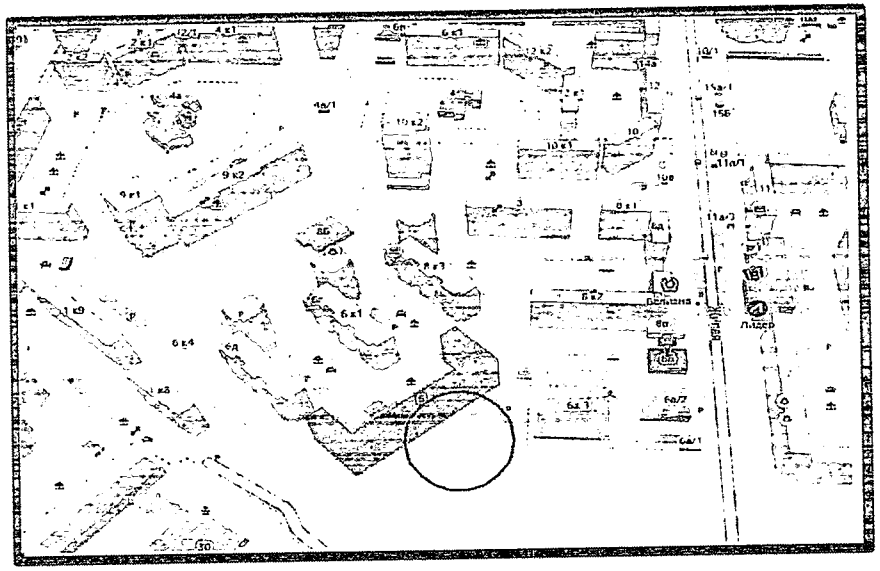

Условные обозначения

- ориентировочные границы земельных участков для установки и эксплуатации металлических гаражей по адресу: ул. Жилая, 6 в Ленинском районе

Приложение № 10Л
к Схеме, утвержденной распоряжением
администрации МО "Городской округ город Астрахань"
от 27.10.2015 № 1417р

Схема генерального плана М 1:500

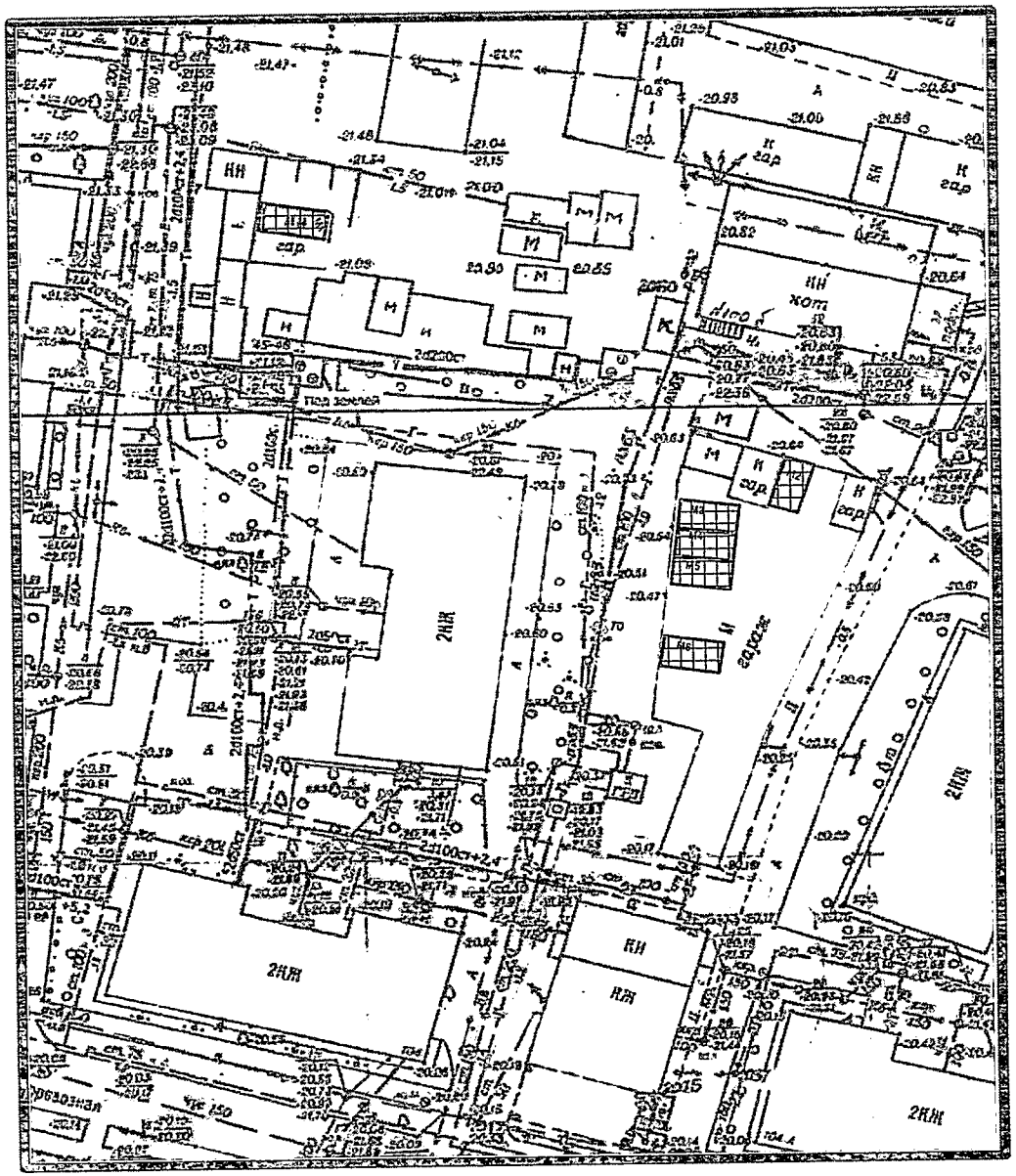

Ситуационный план

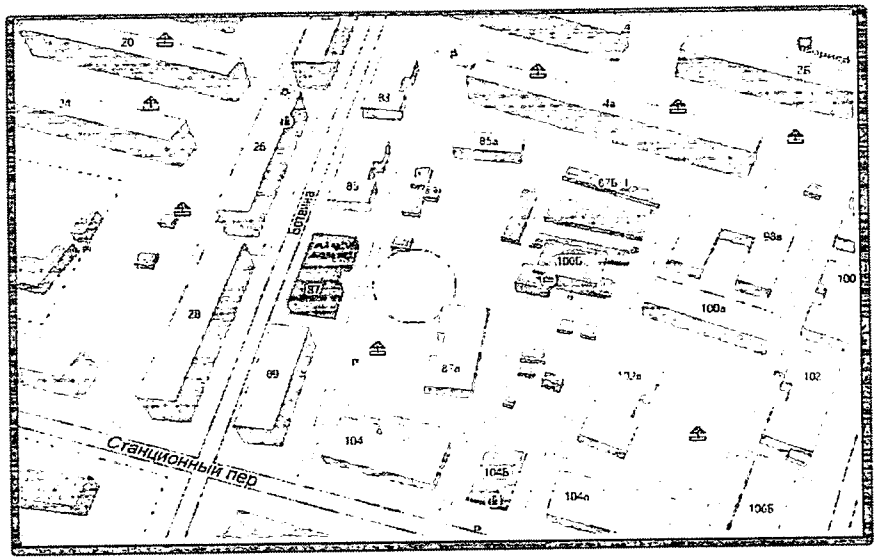

Условные обозначения

- ориентировочные границы земельных участков для установки и эксплуатации металлических гаражей по адресу: ул. Ботвина, 87 в Ленинском районе

Приложение № 11Л
к Схеме, утвержденной распоряжением
администрации МО "Городской округ город Астрахань"
от 27.10.2015 № 1111-р

Схема генерального плана М 1:500

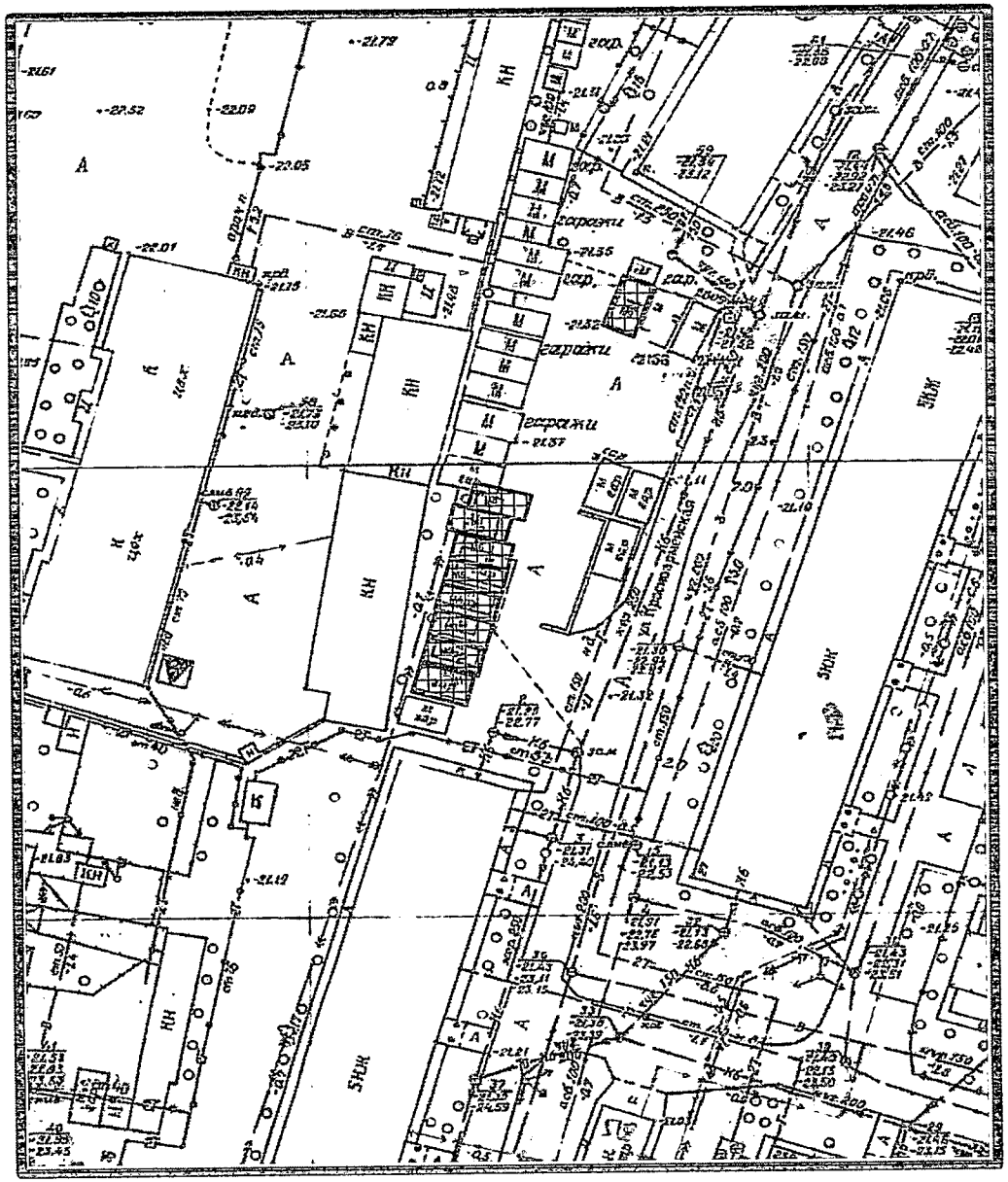

Ситуационный план

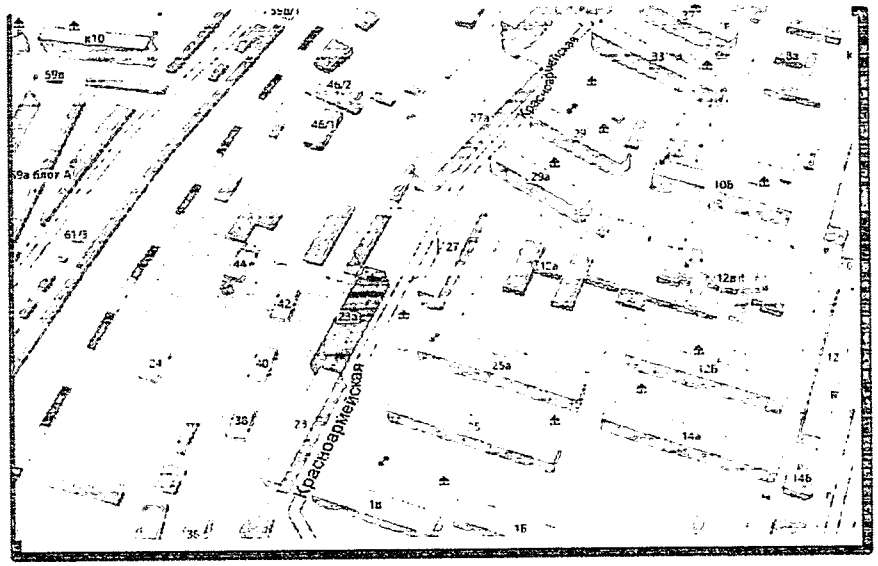

Условные обозначения

- ориентировочные границы земельных участков для установки и эксплуатации металлических гаражей по адресу: ул. Красноармейская, 23а в Ленинском районе

Приложение № 12Л
к Схеме, утвержденной распоряжением
администрации МО "Городской округ город Астрахань"
от «14.10.2025» № 1144-р

Схема генерального плана М 1:500

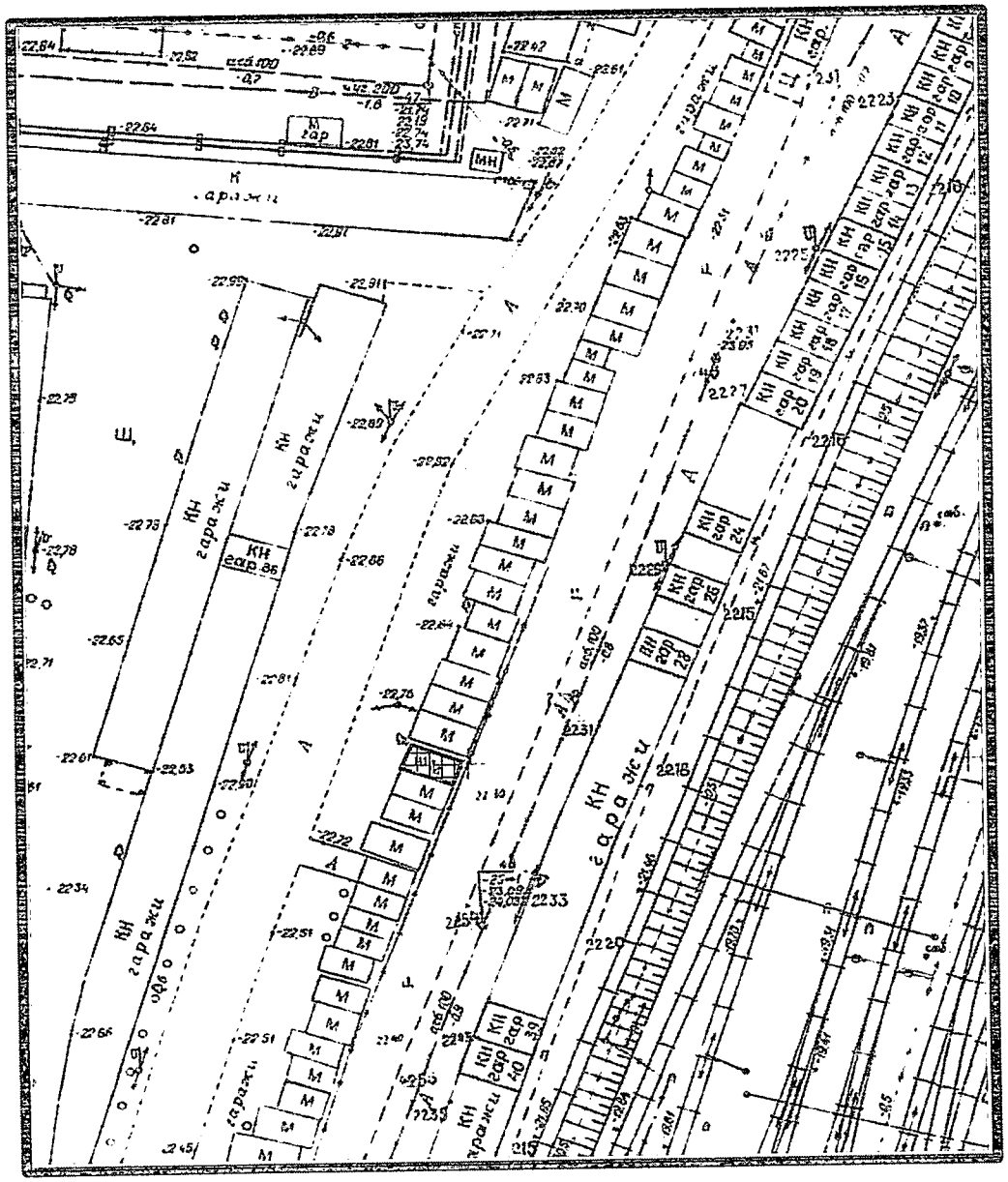

Ситуационный план

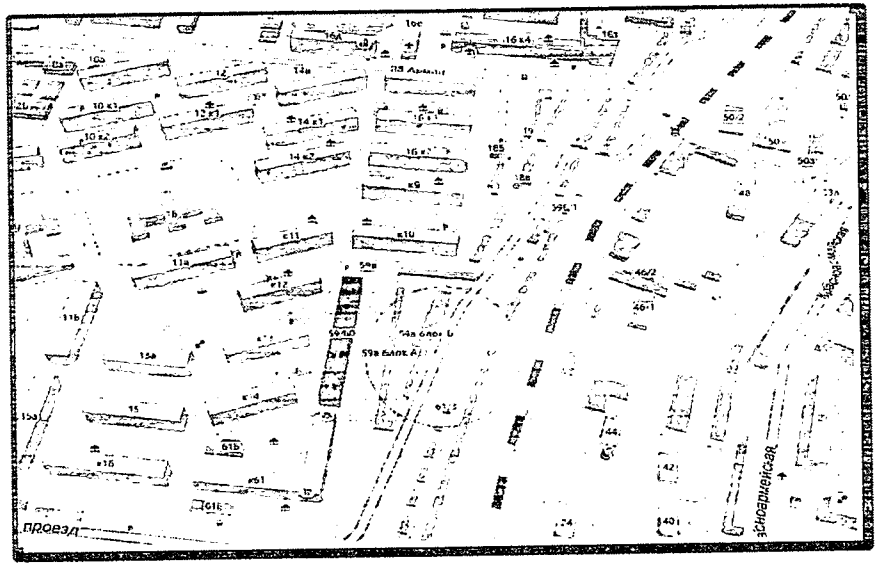

Условные обозначения

- ориентировочные границы земельных участков для установки и эксплуатации металлического гаража по адресу: ул. Татищева, 59 в Ленинском районе

Приложение № 13Л
к Схеме, утвержденной распоряжением
администрации МО "Городской округ город Астрахань"
от 24.10.2025 № 1141-р

Схема генерального плана М 1:1000

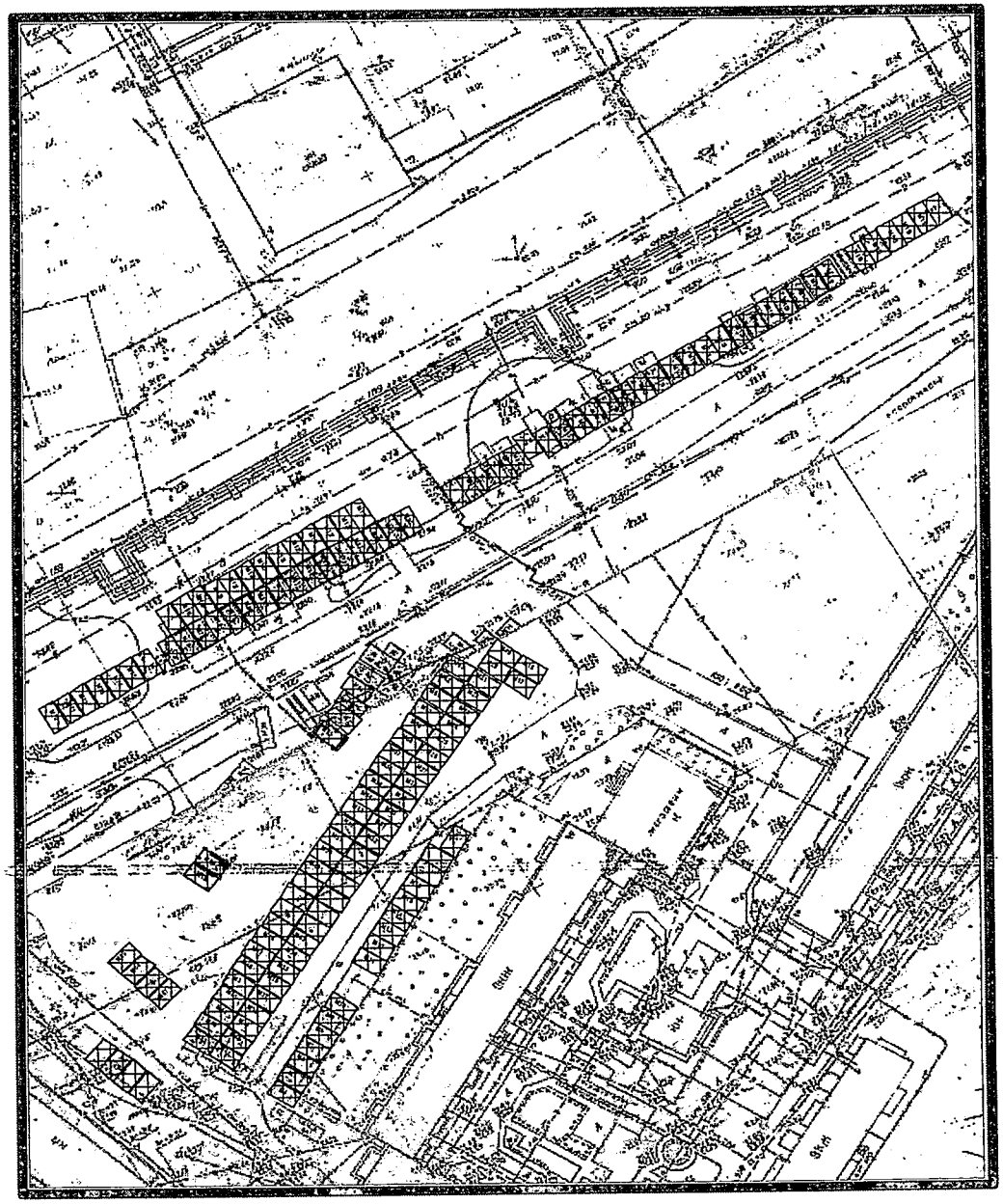

Ситуационный план

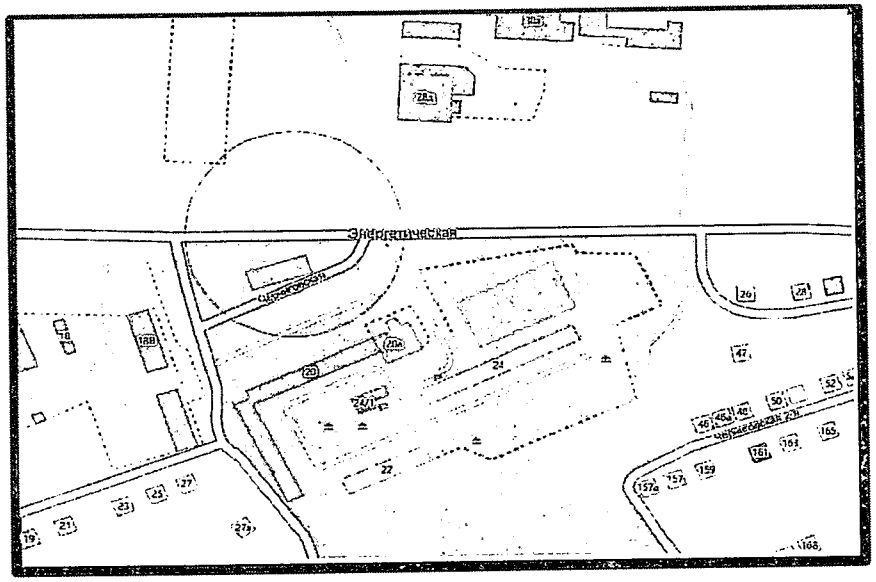

Условные обозначения

- ориентировочные границы земельных участков для установки и эксплуатации металлических гаражей по адресу: ул. Энергетическая (вблизи ул. 4-я Черниговская, 20) в Ленинском райо

Приложение № 14Л
к Схеме, утвержденной распоряжением
администрации МО "Городской округ город Астрахань"
от 27.10.2015 № 1141-р

Схема генерального плана М 1:500

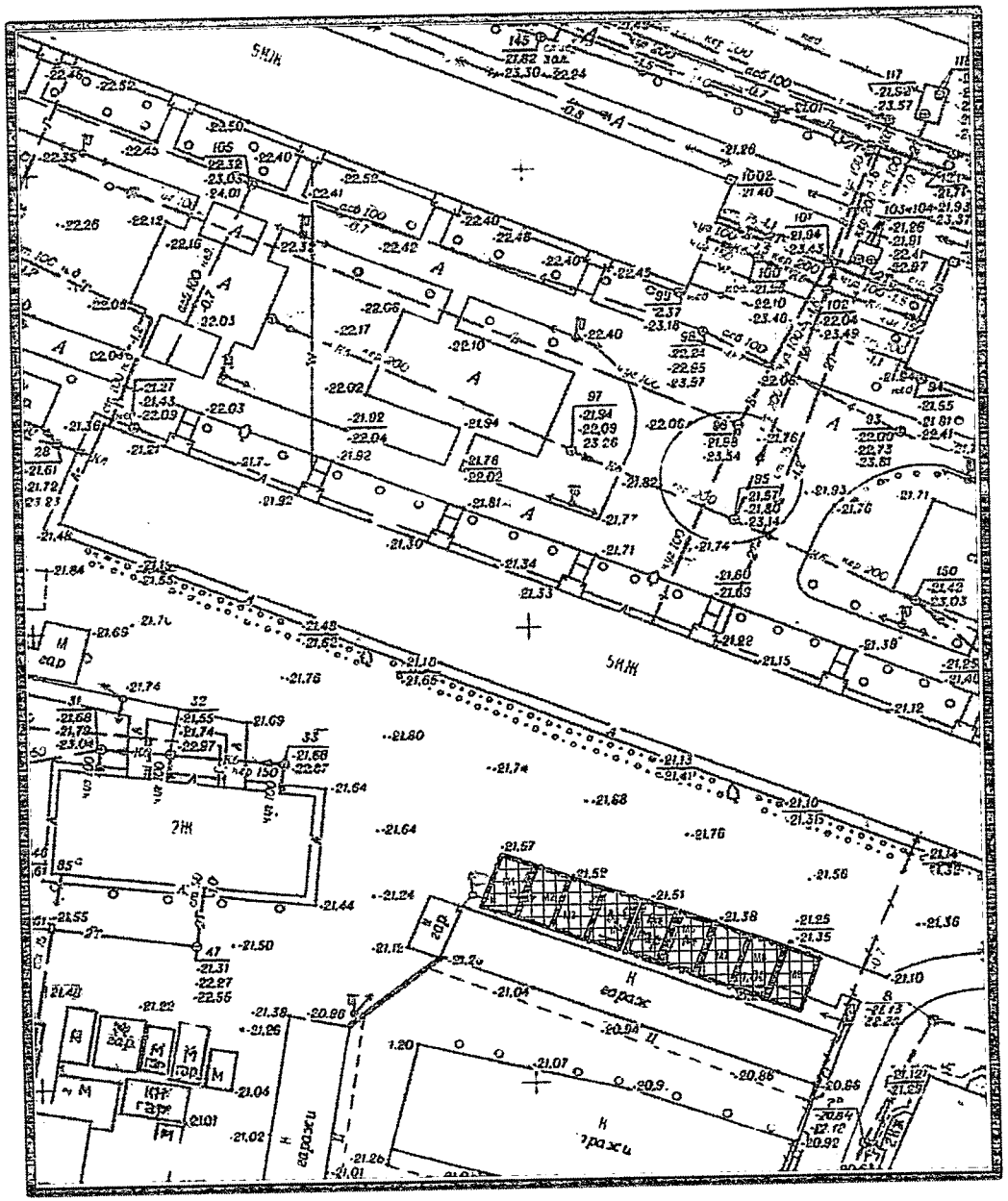

Ситуационный план

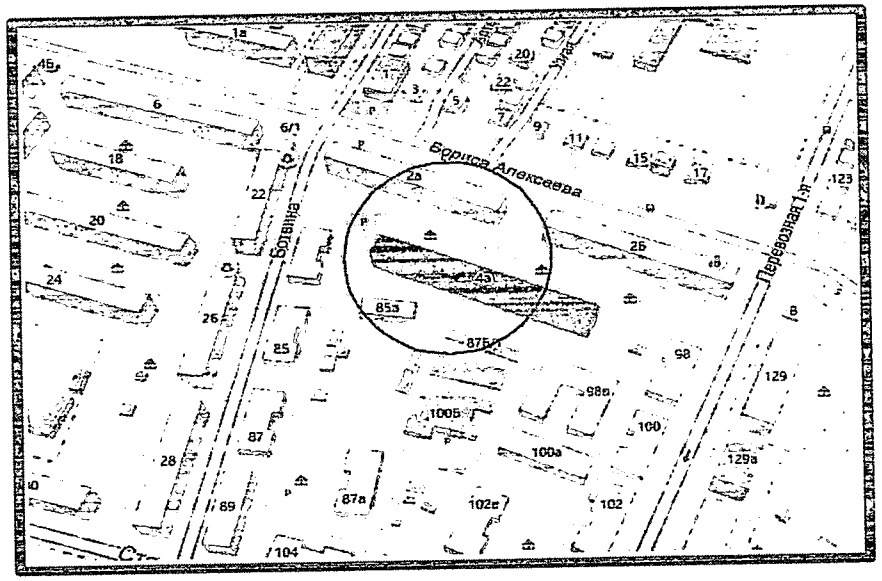

Условные обозначения

- ориентировочные границы земельных участков для установки и эксплуатации металлических гаражей по адресу: ул. Б. Алексеева, 4а в Ленинском районе

Приложение № Л15
к Схеме, утвержденной распоряжением
администрации МО "Городской округ город Астрахань"
от 21.10.2025 № 1111-р

Схема генерального плана М 1:500

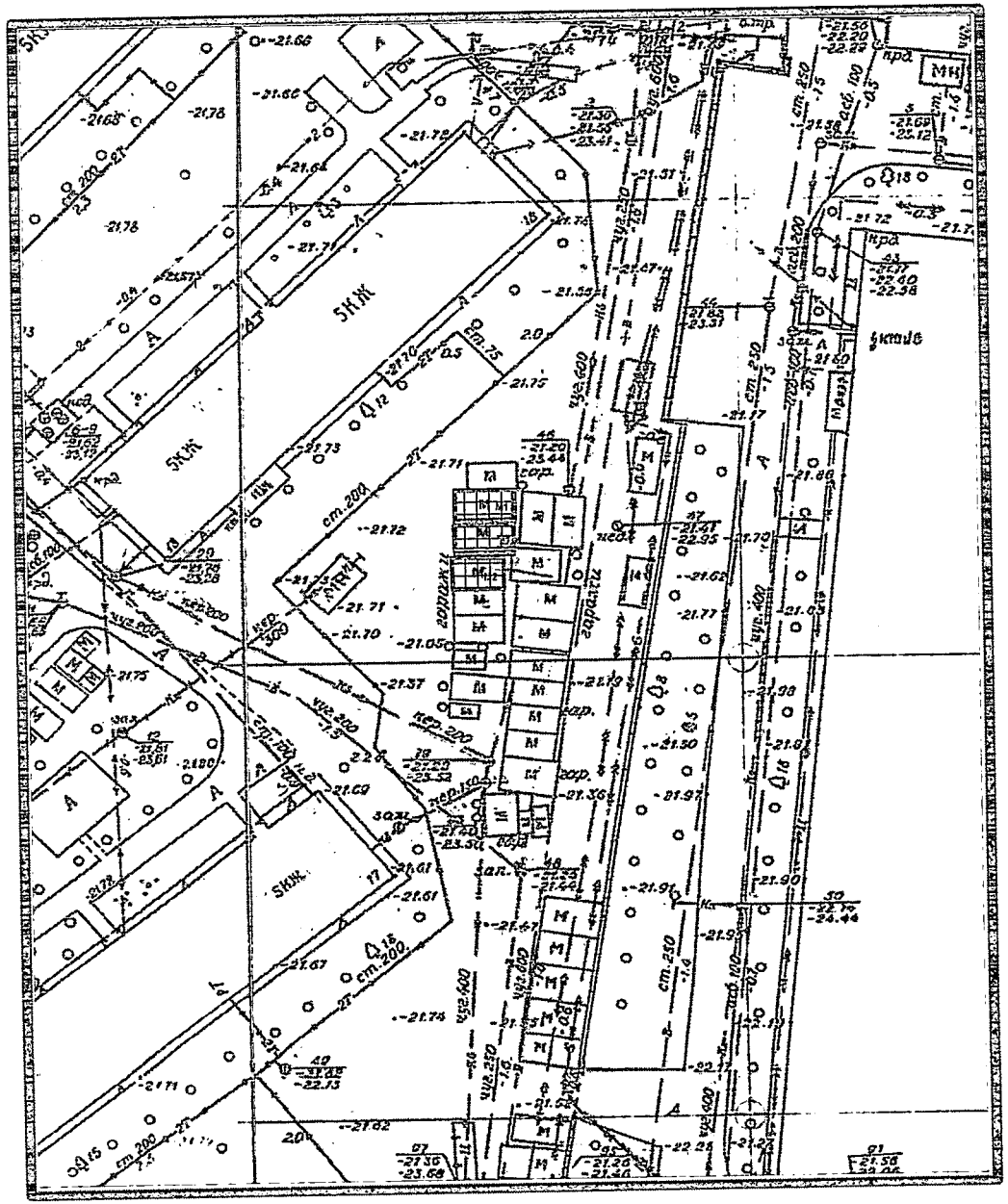

Ситуационный план

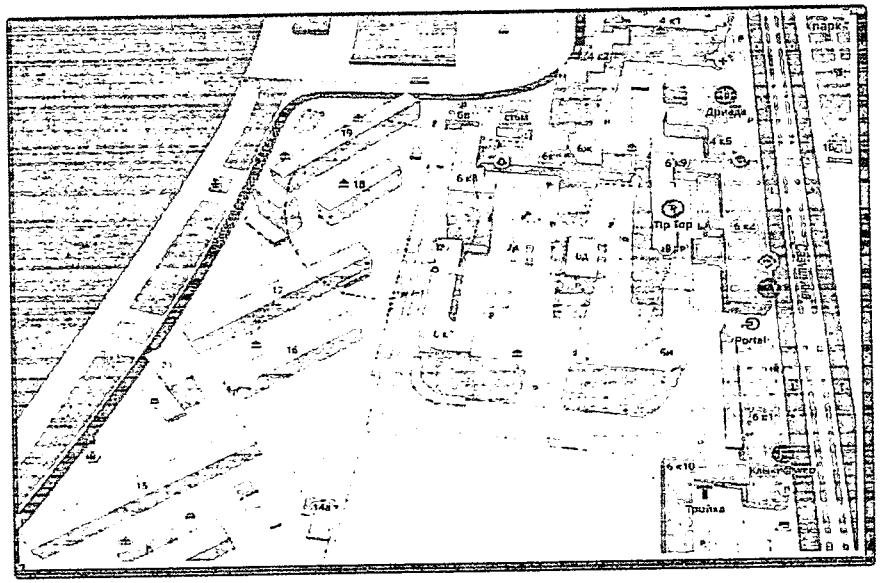

Условные обозначения

- ориентировочные границы земельных участков для установки и эксплуатации металлических гаражей по адресу: ул. Комсомольская Набережная, 18 в Ленинском районе

Приложение № 16Л
к Схеме, утвержденной распоряжением
администрации МО "Городской округ город Астрахань"
от 27.10.2025 № 1141р

Схема генерального плана М 1:500

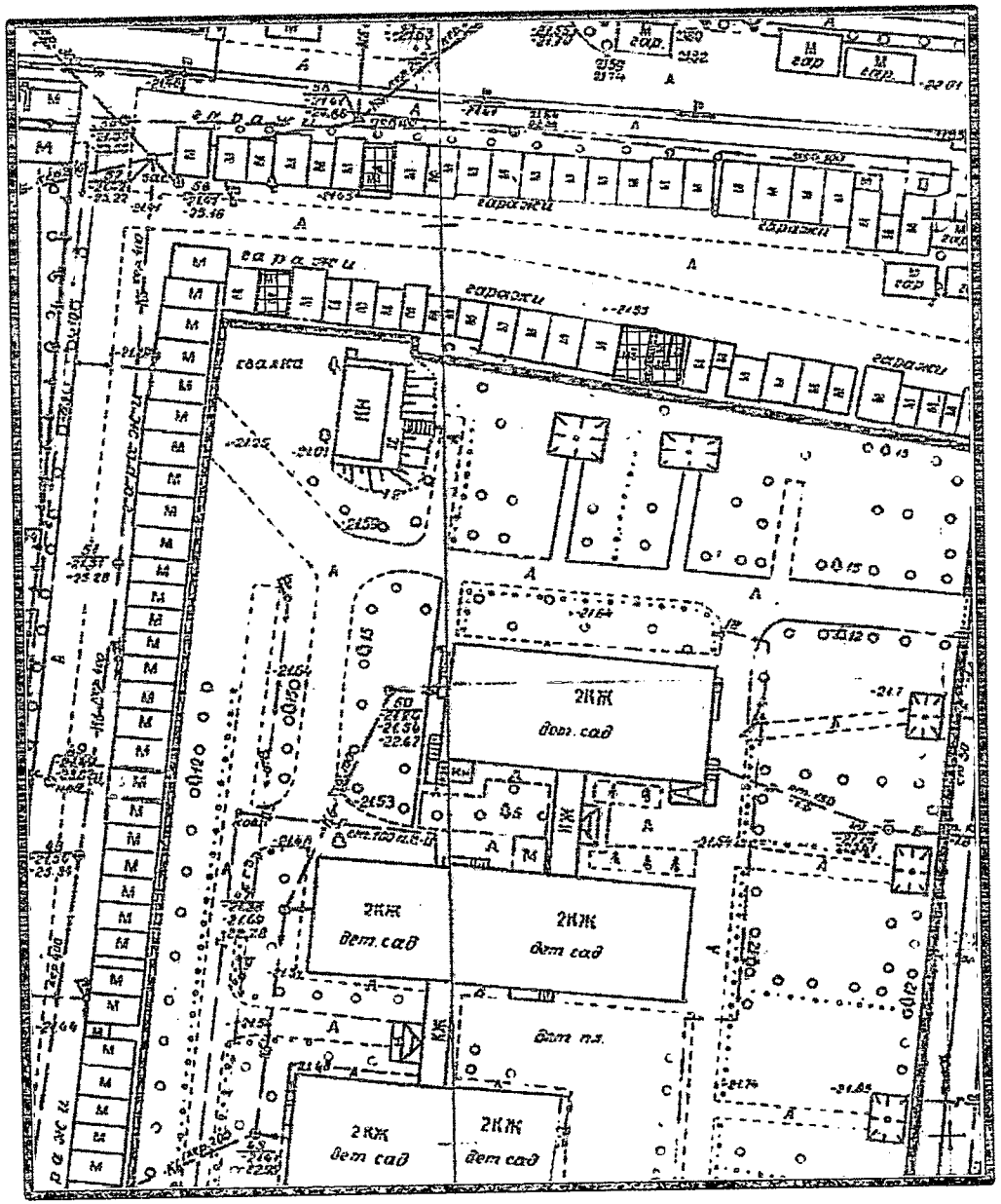

Ситуационный план

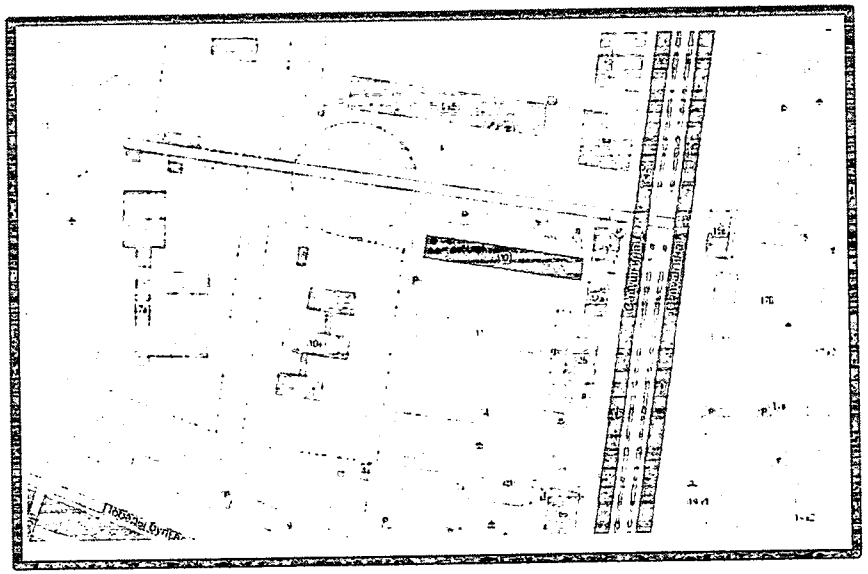

Условные обозначения

- ориентировочные границы земельных участков для установки и эксплуатации металлических гаражей по адресу: ул. Савушкина, 10 в Ленинском районе

Приложение № 17Л
к Схеме, утвержденной распоряжением
администрации МО "Городской округ город Астрахань"
от 14.10.2015 № 1141-р

Схема генерального плана М 1:500

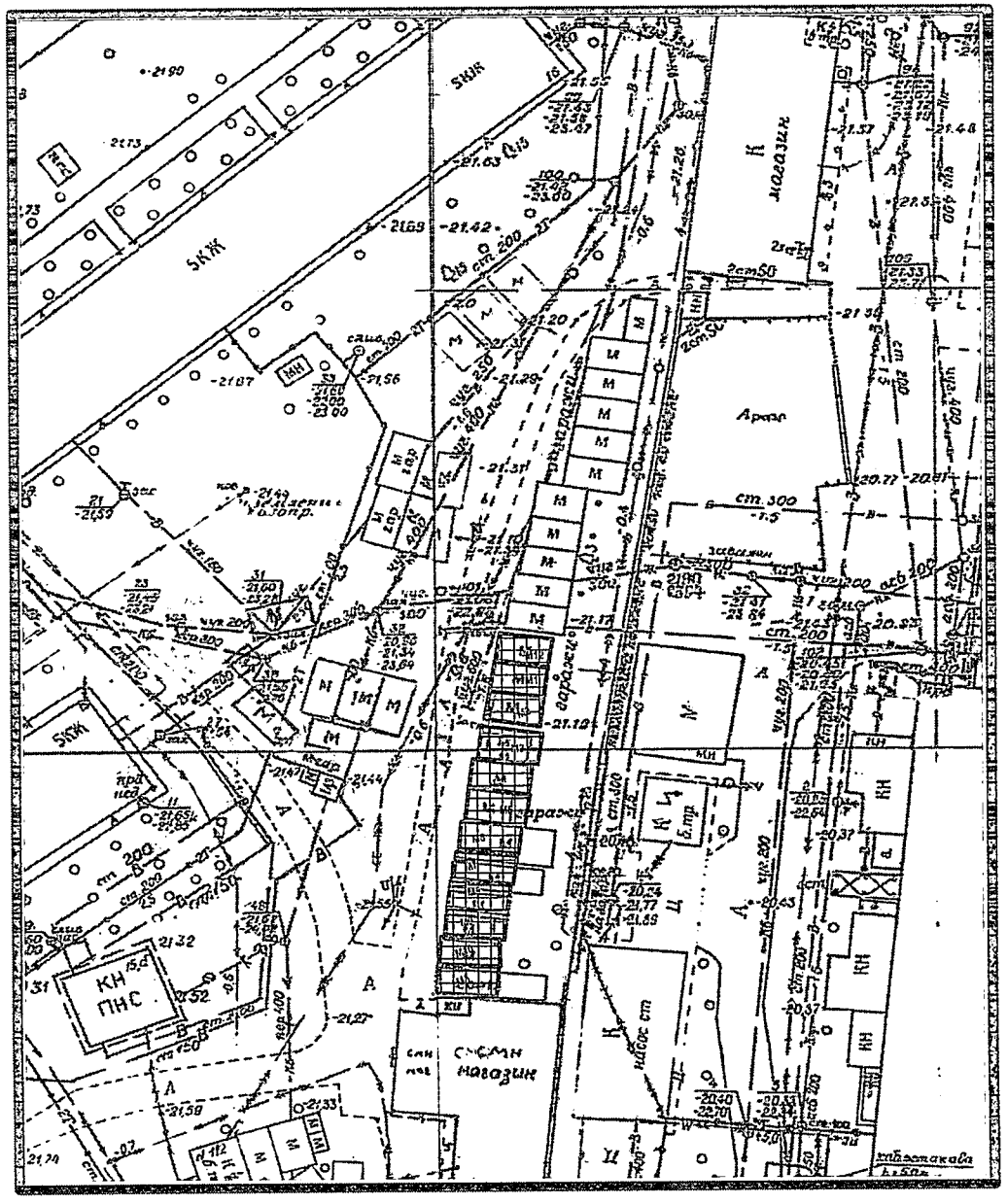

Ситуационный план

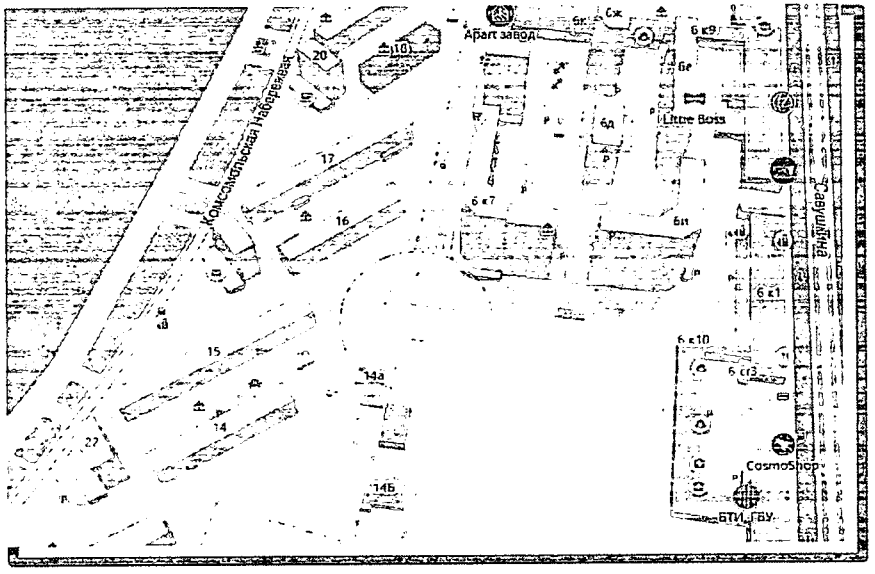

Условные обозначения

- ориентировочные границы земельных участков для установки и эксплуатации металлических гаражей по адресу: ул. Комсомольская Набережная, 16 в Ленинском районе

Приложение № 18Л
к Схеме, утвержденной распоряжением
администрации МО "Городской округ город Астрахань"
от 27.10.2025 № 1141-р

Схема генерального плана М 1:500

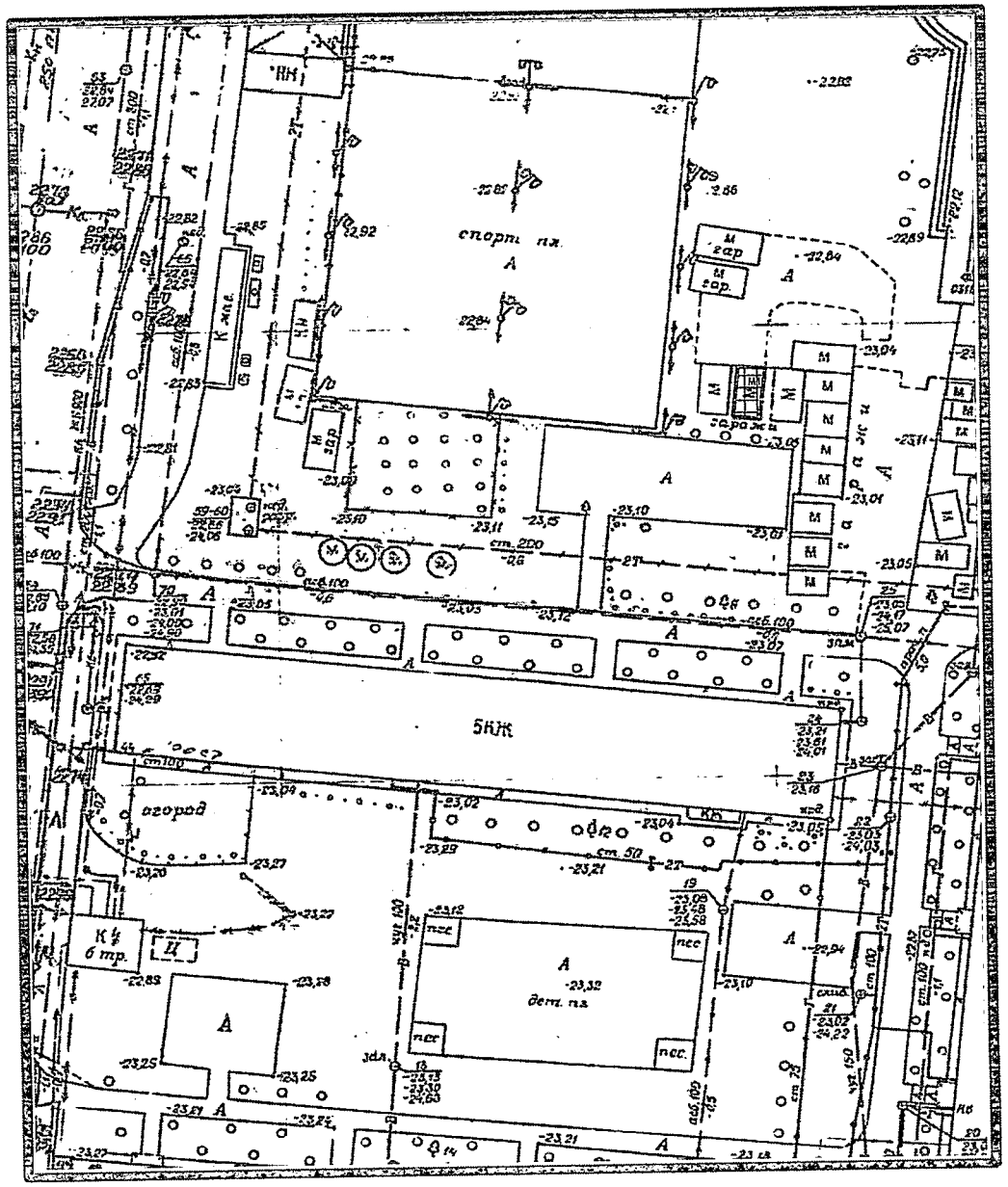

Ситуационный план

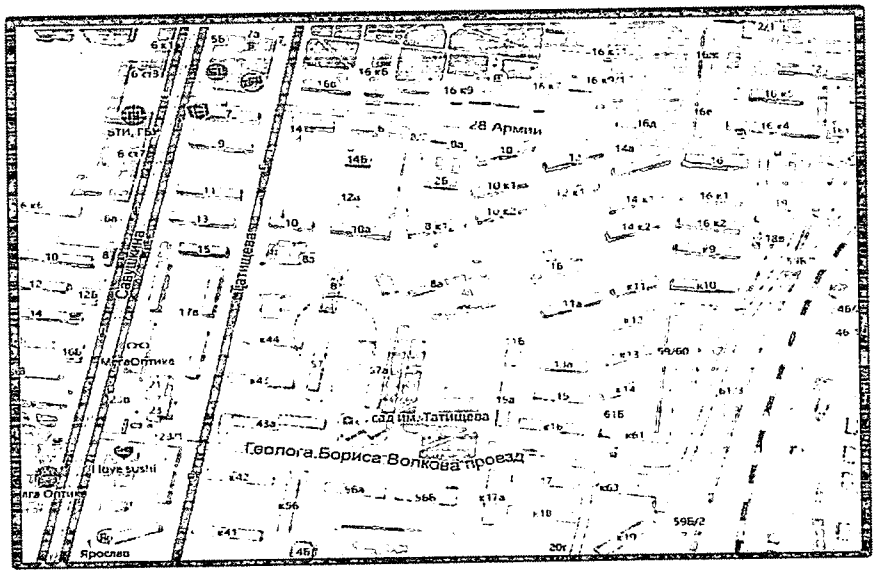

Условные обозначения

- ориентировочные границы земельных участков для размещения металлических гаражей по адресу: ул. Татищева, 44 в Ленинском районе.

Приложение № 19Л
к Схеме, утвержденной распоряжением
администрации МО «Городской округ город Астрахань»
от 24.10.2025 № 1111-р

Схема генерального плана М 1:500

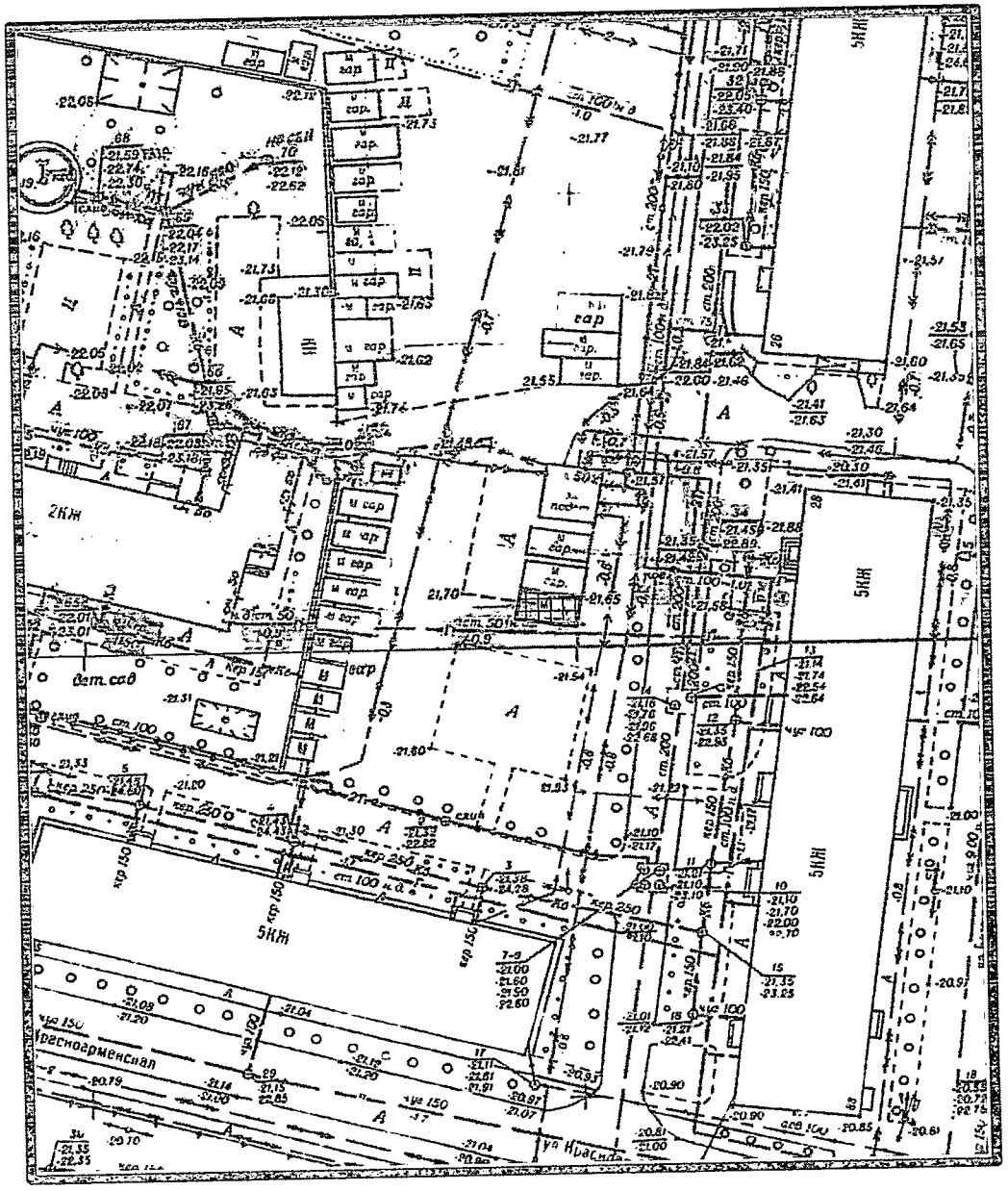

Ситуационный план

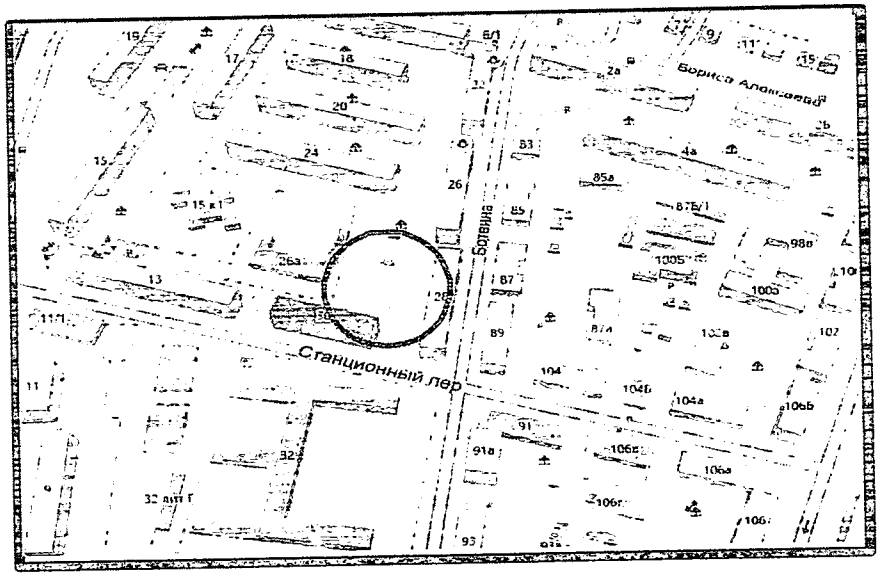

Условные обозначения

- ориентировочные границы земельного участка для установки и эксплуатации металлического гаража по адресу: ул. Ботвина, 30 в Ленинском районе

Приложение № 20Л
к Схеме, утвержденной распоряжением
администрации МО "Городской округ город Астрахань"
от 27.10.2025 № 1117-р

Схема генерального плана М 1:500

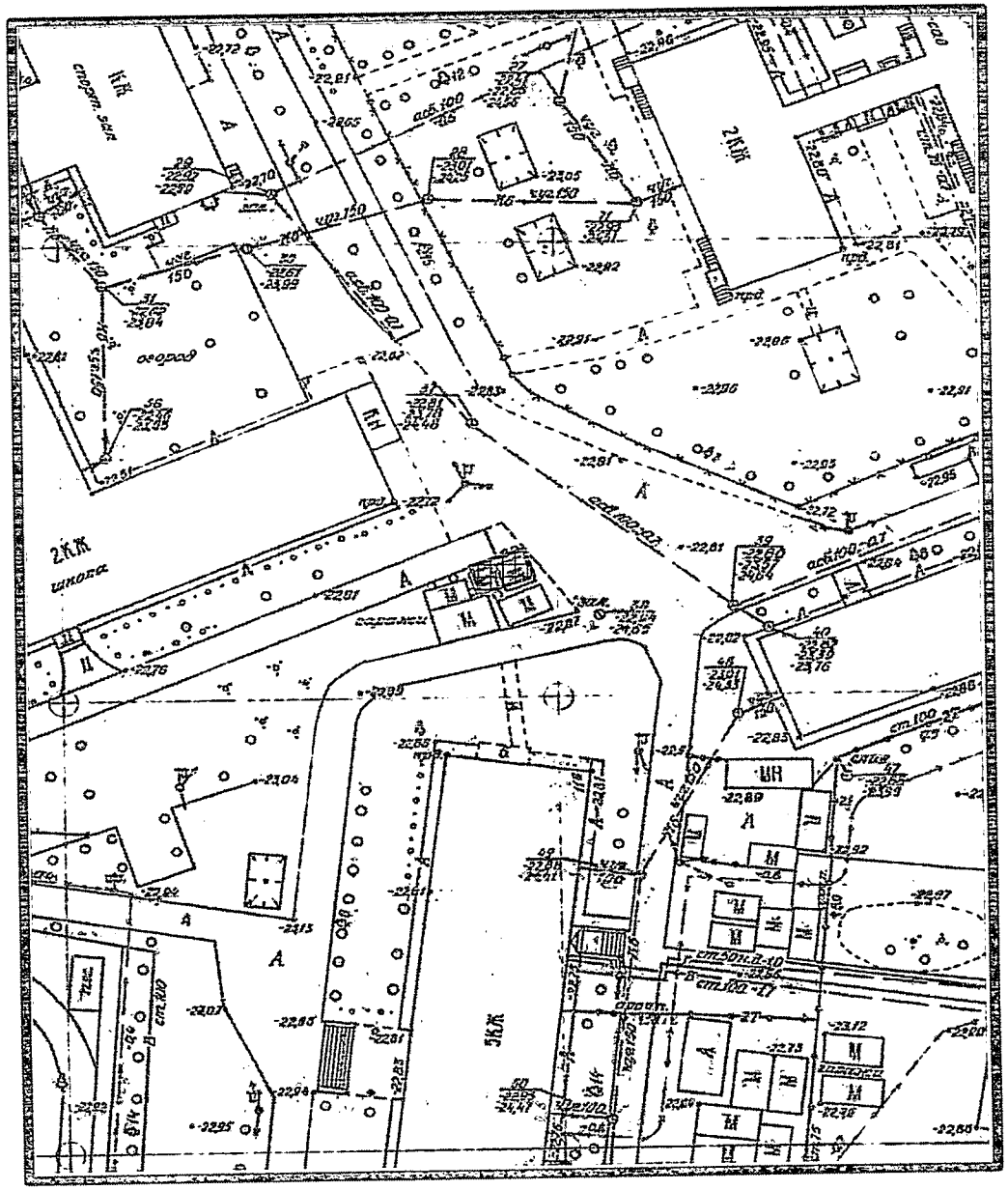

Ситуационный план

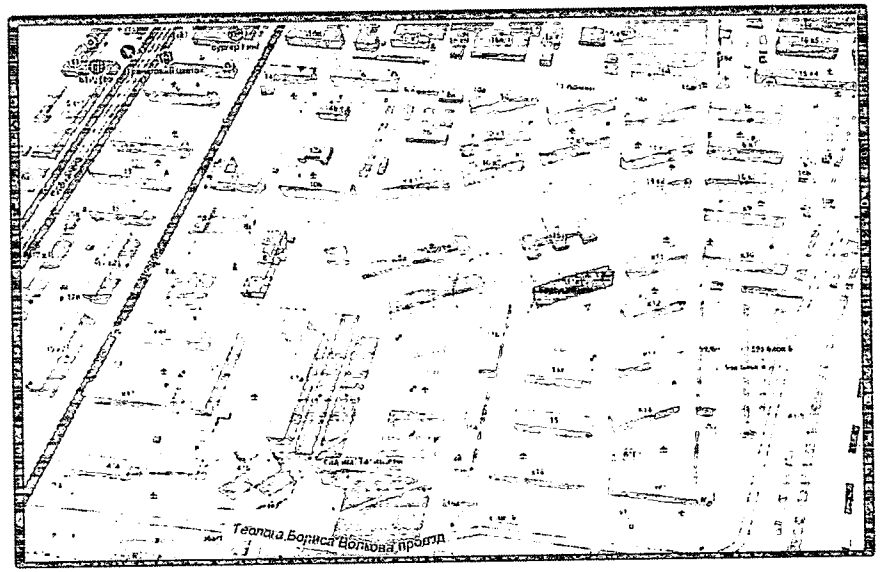

Условные обозначения

- ориентировочные границы земельных участков для размещения металлических гаражей по адресу: ул. Татищева, 11а в Ленинском районе.

Приложение № 21Л
к Схеме, утвержденной распоряжением
администрации МО «Городской округ город Астрахань»
от 24.10.2025 № 1141-р

Схема генерального плана М 1:500

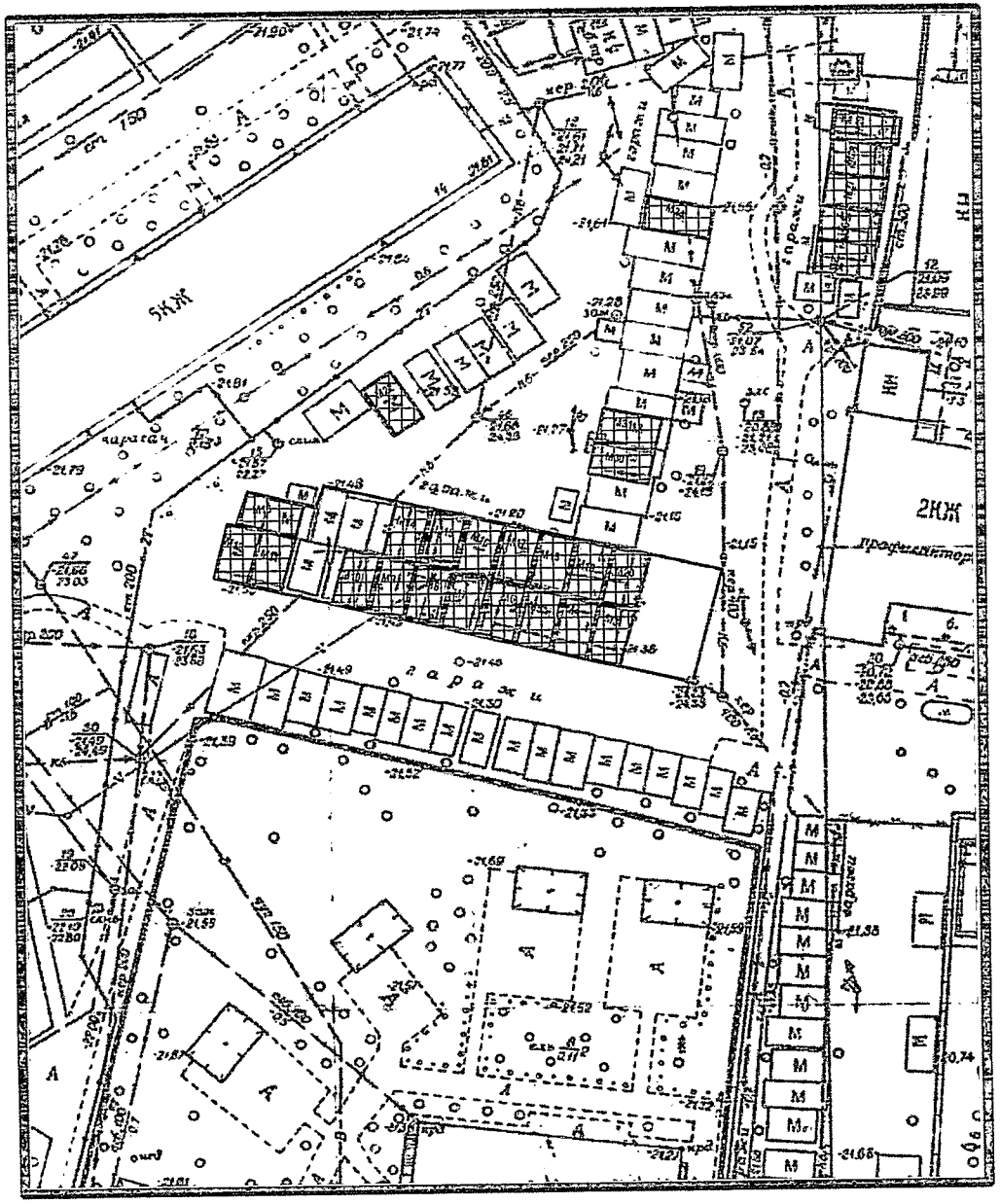

Ситуационный план

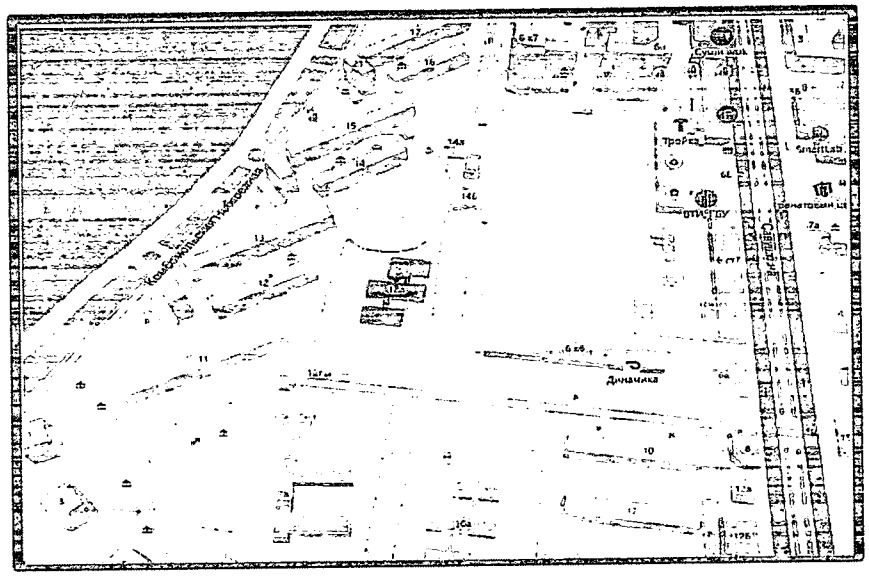

Условные обозначения

- ориентировочные границы земельных участков для размещения металлических гаражей по адресу: ул. Комсомольская Набережная, 12а, 14 в Ленинском районе.

Приложение № 22Л
к Схеме, утвержденной распоряжением
администрации МО «Городской округ город Астрахань»
от 24.10.2025 № 1141-р

Схема генерального плана М 1:500

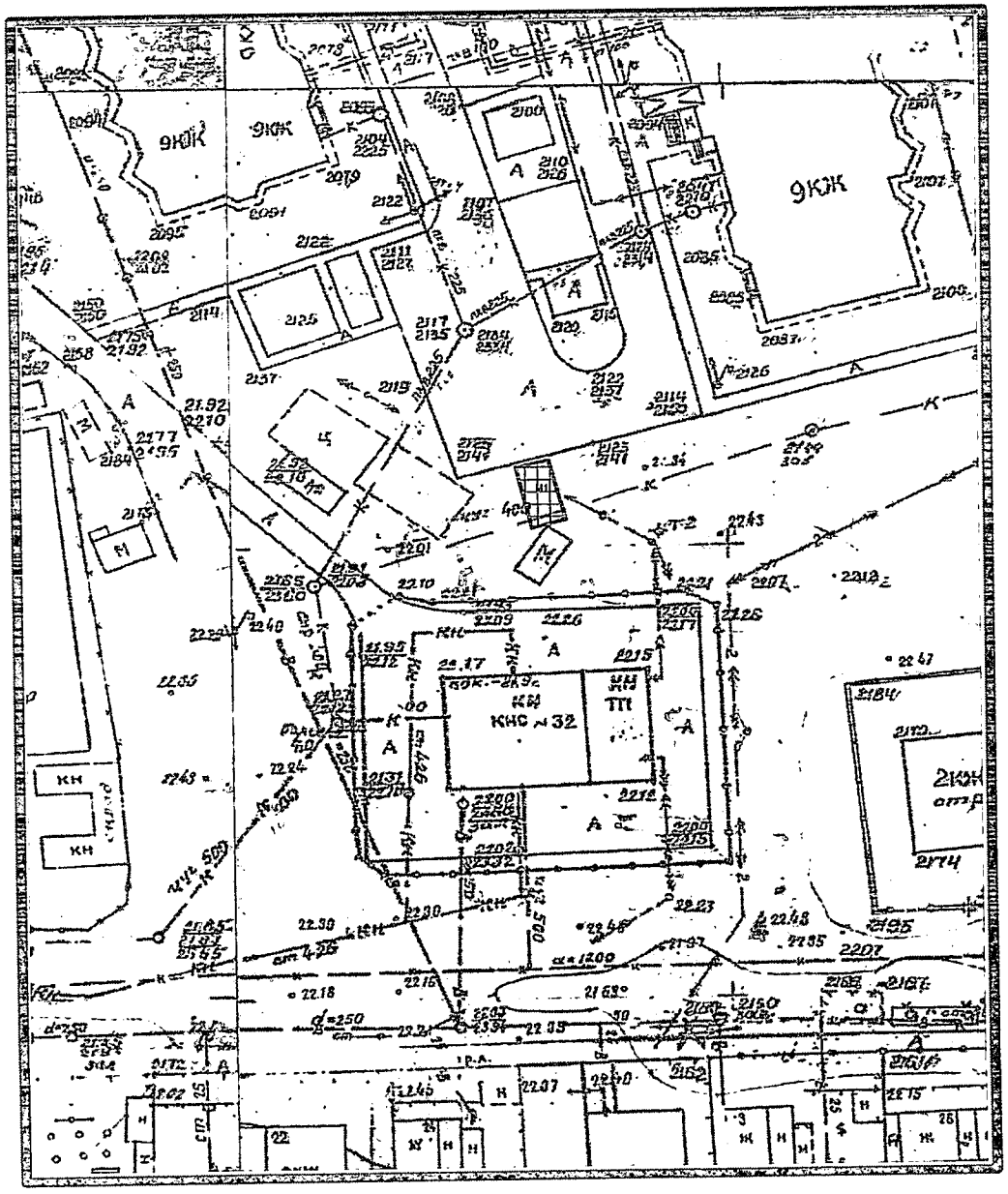

Ситуационный план

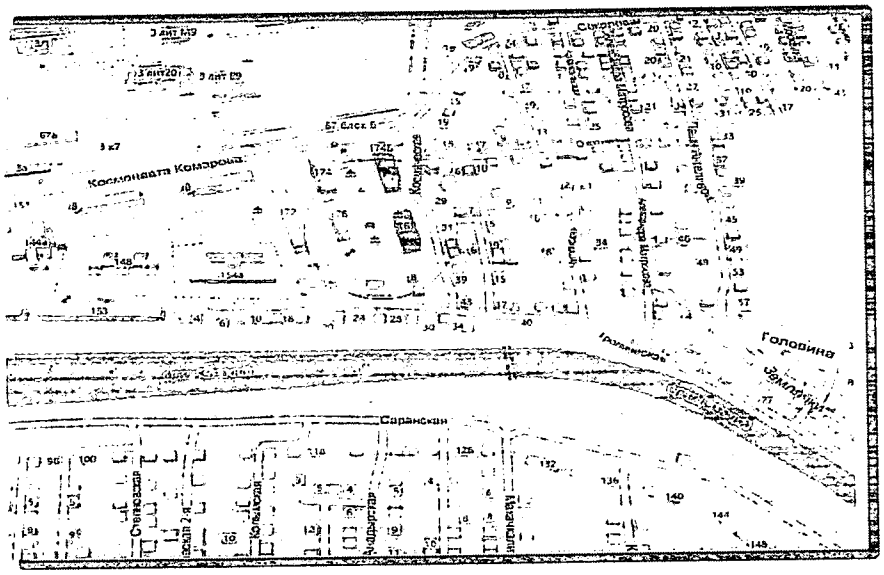

Условные обозначения

- ориентировочные границы земельного участка для установки и эксплуатации металлического гаража по адресу: ул. Космонавта В. Комарова, 174Б в Ленинском районе

Приложение № 23Л
к Схеме, утвержденной распоряжением
администрации МО "Городской округ город Астрахань"
от 27.10.2025 № 1141-р

Схема генерального плана М 1:500

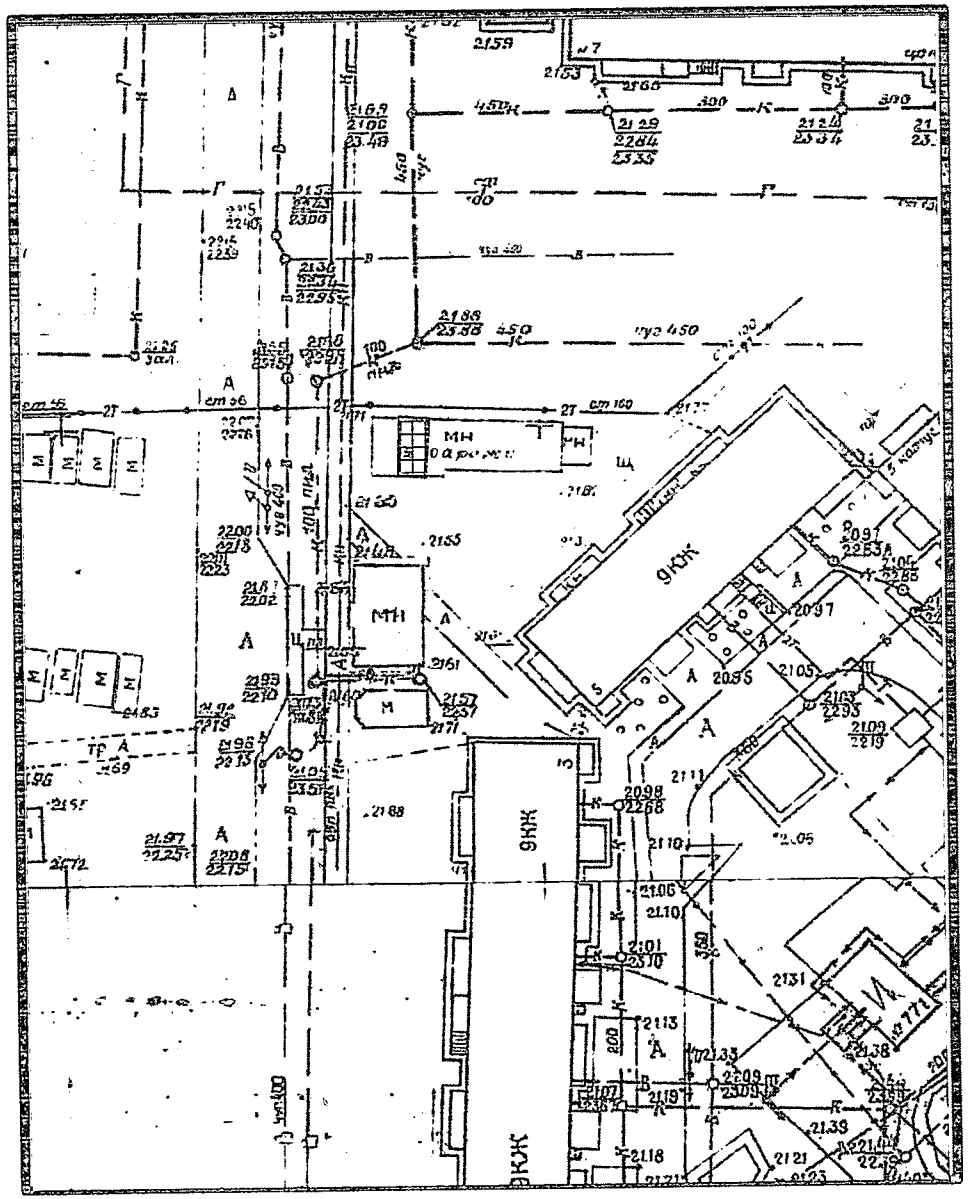

Ситуационный план

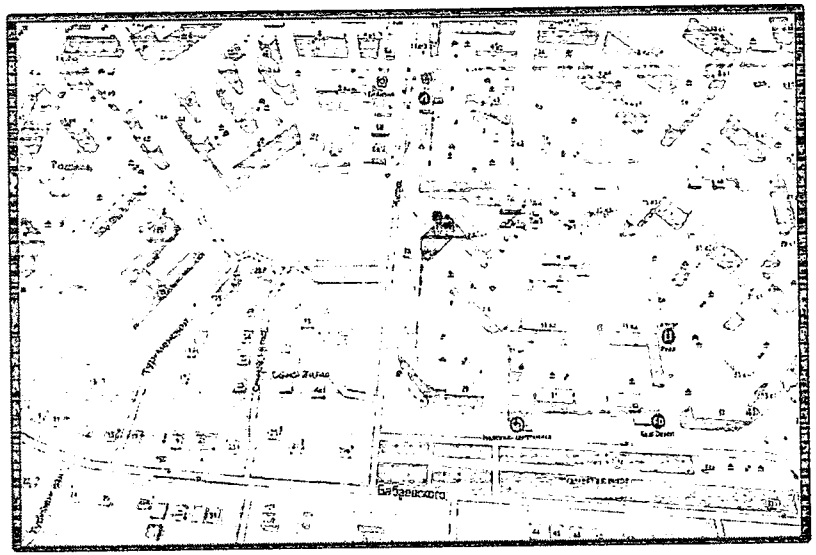

Условные обозначения

- ориентировочные границы земельного участка для установки и эксплуатации металлического гаража по адресу: ул.Жилая, 5 в Ленинском районе

Приложение №24Л
к Схеме, утвержденной распоряжением
администрации МО «Городской округ город Астрахань»
от 24.10.2025 № 1141-р

Схема генерального плана М 1:500

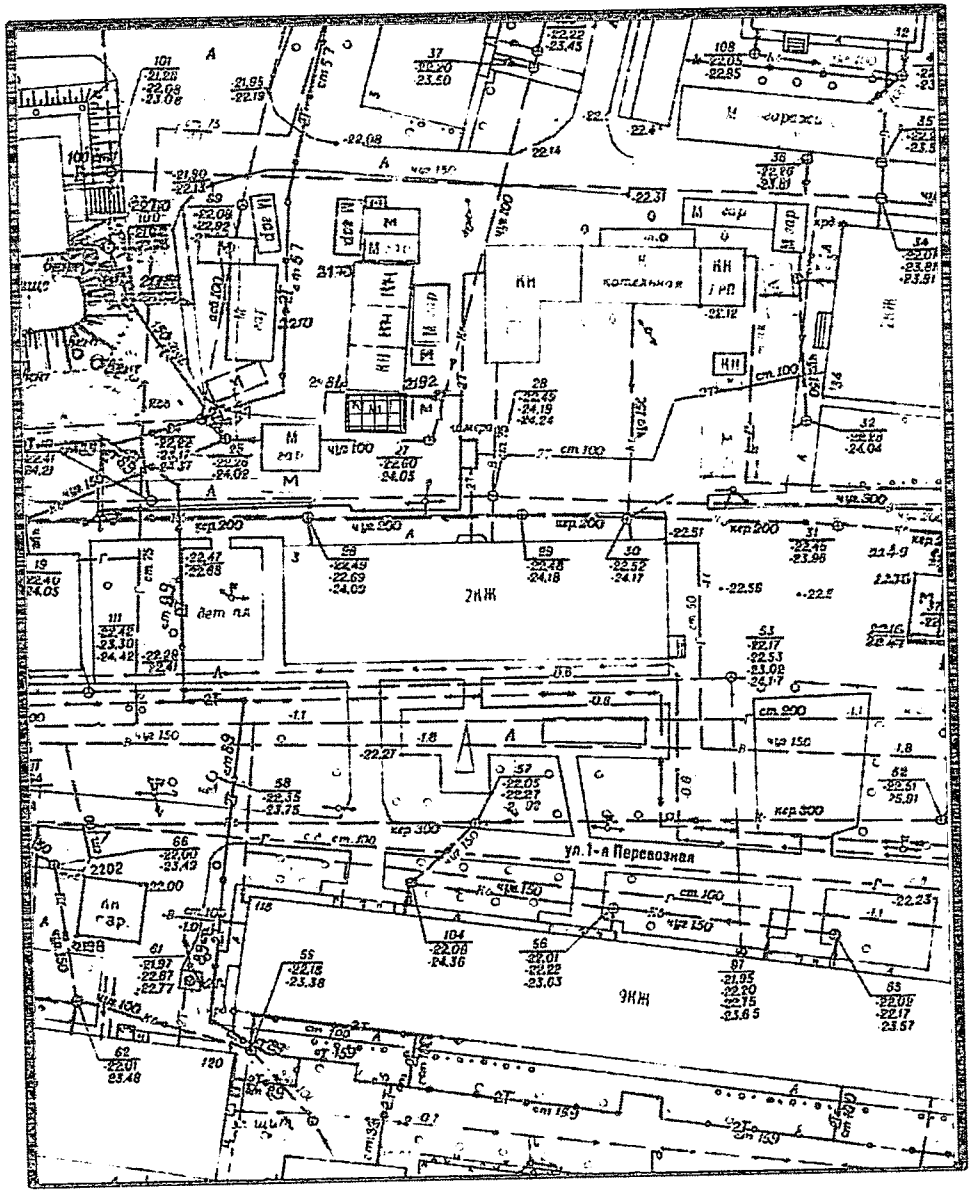

Ситуационный план

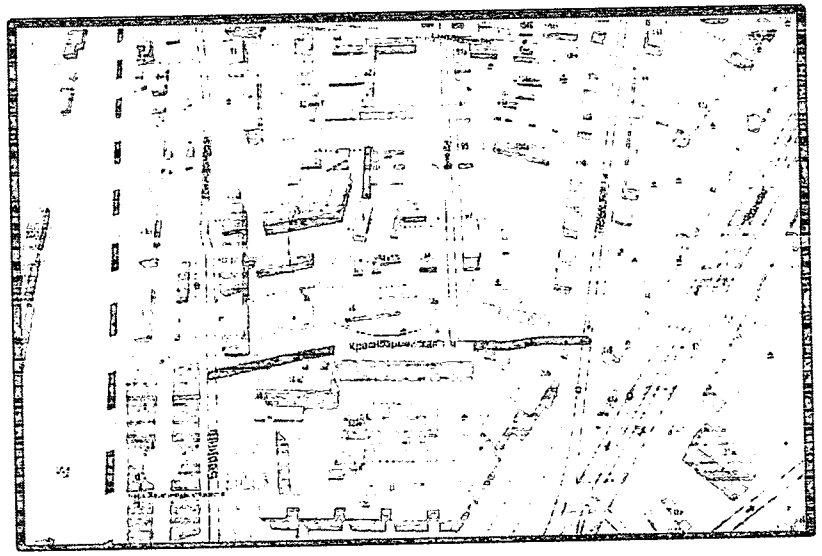

Условные обозначения

- ориентировочные границы земельного участка для установки и эксплуатации металлического гаража по адресу: ул.1-я Красноармейская, 1б в Ленинском районе

Приложение №25Л
к Схеме, утвержденной распоряжением
администрации МО «Городской округ город Астрахань»
от 27.10.2025 № 1111-р

Схема генерального плана М 1:500

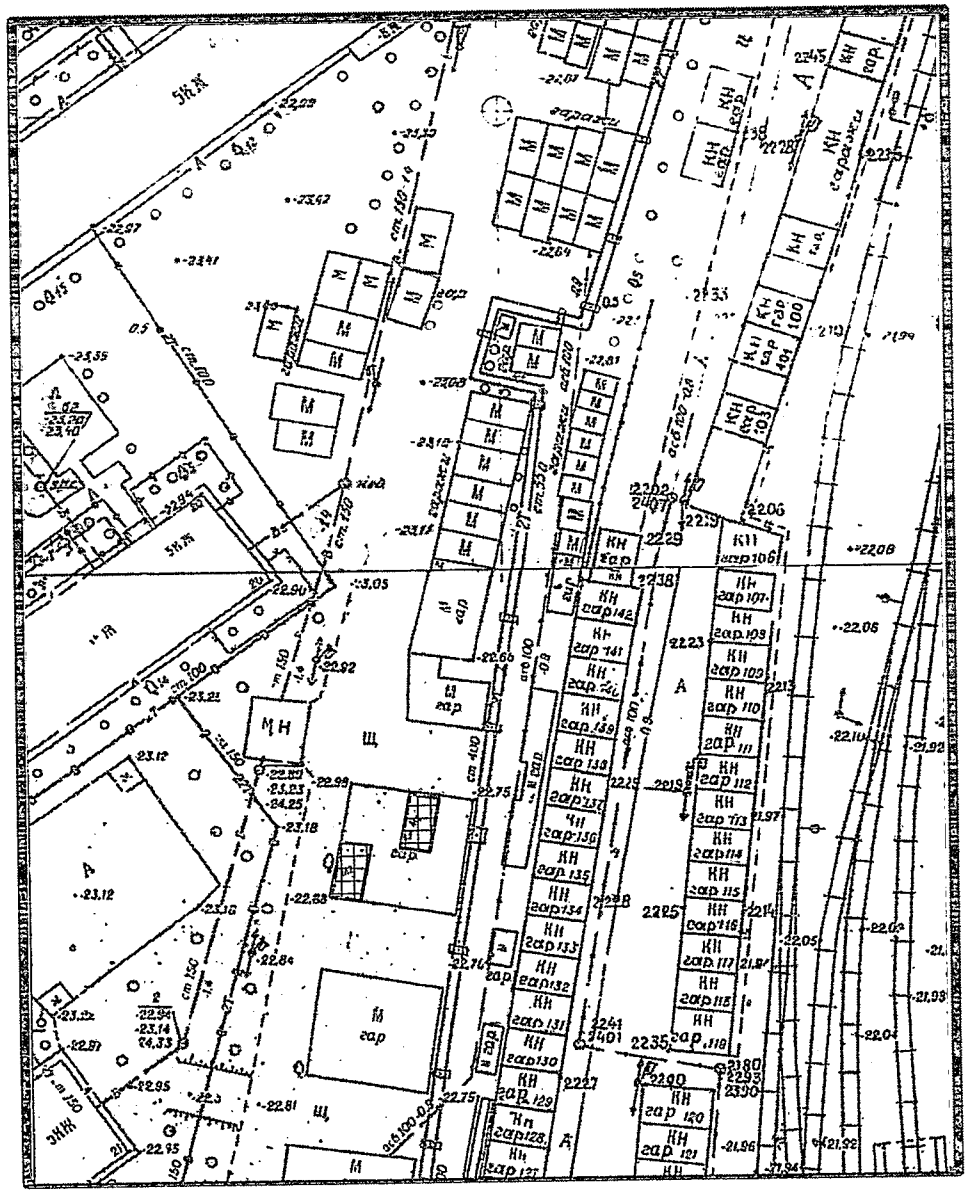

Ситуационный план

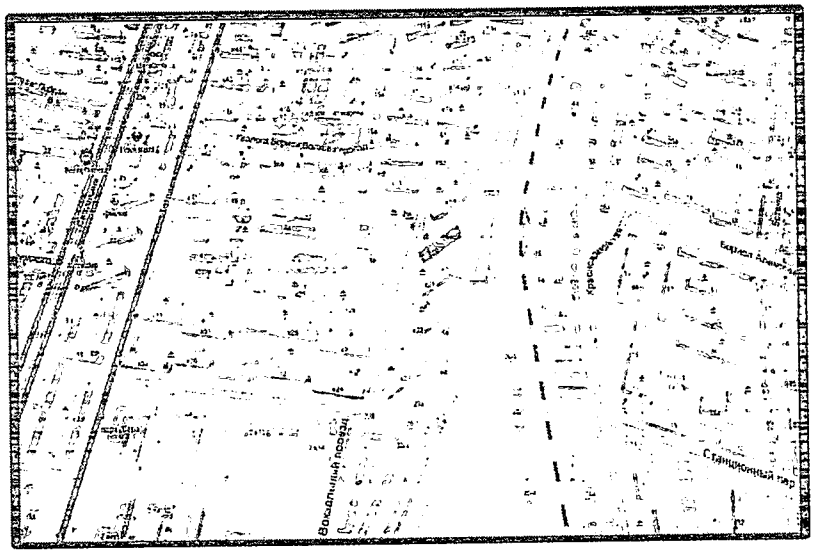

Условные обозначения

- ориентировочные границы земельного участка для установки и эксплуатации металлического гаража по адресу: ул.Татищева, к.20 в Ленинском районе

Приложение №26Л
к Схеме, утвержденной распоряжением
администрации МО «Городской округ город Астрахань»
от 24.10.2025 № 1141р

Схема генерального плана М 1:500

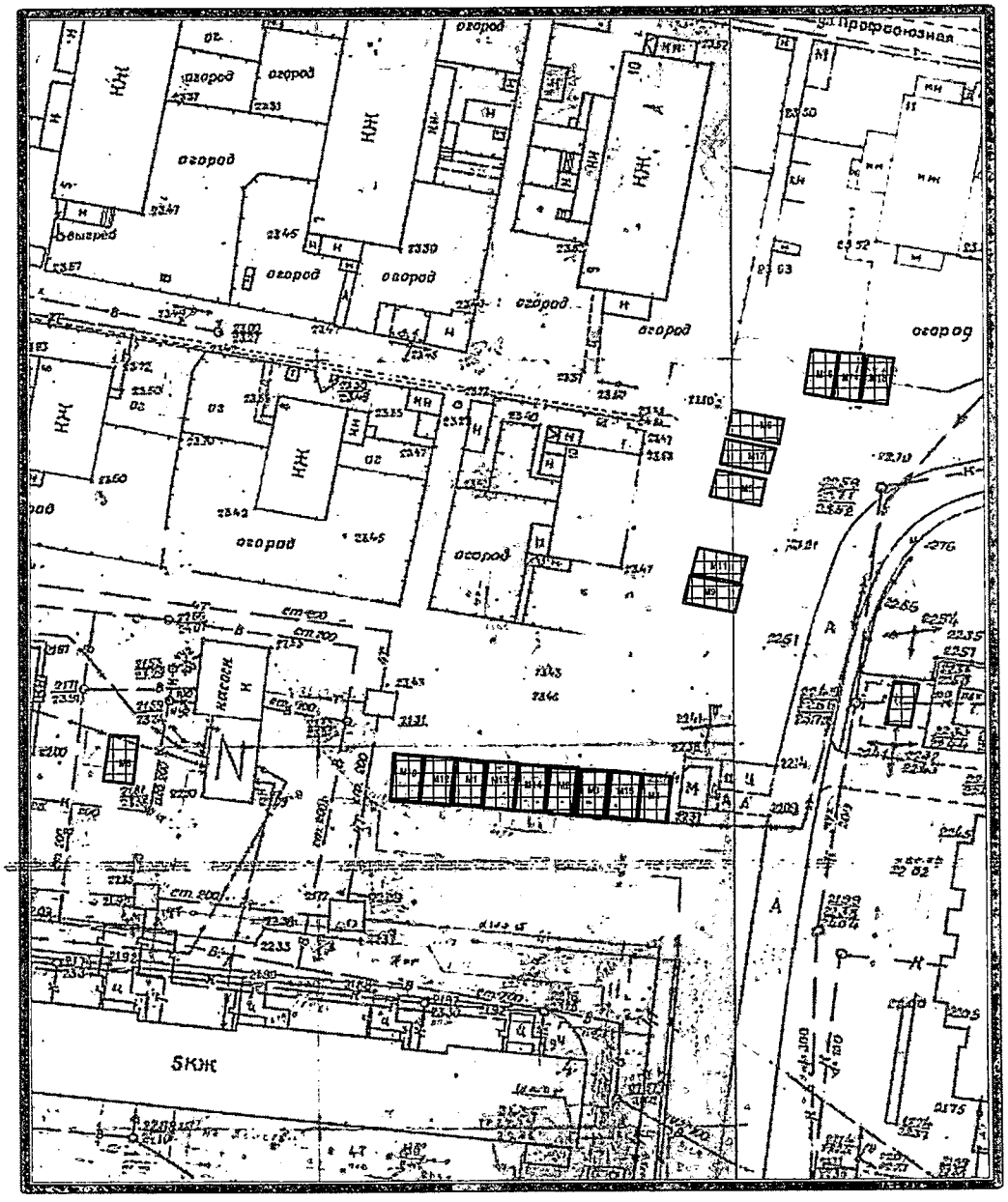

Ситуационный план

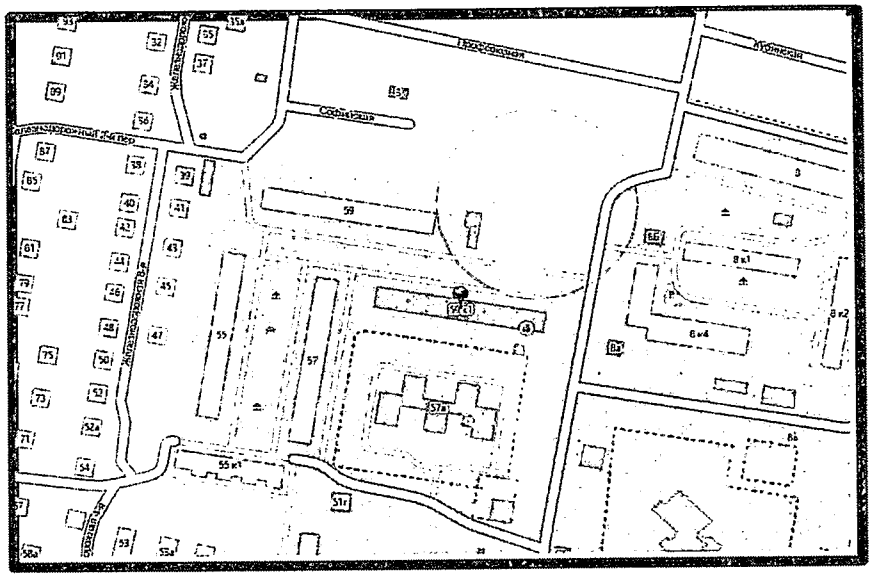

Условные обозначения

- ориентировочные границы земельных участков для установки и эксплуатации металлических гаражей по адресу: ул. 8-я Железнодорожная, 59/1 в Ленинском районе

Приложение № 27Л
к Схеме, утвержденной распоряжением
администрации МО "Городской округ город Астрахань"
от 24.10.2025 № 1144-р

Схема генерального плана М 1:500

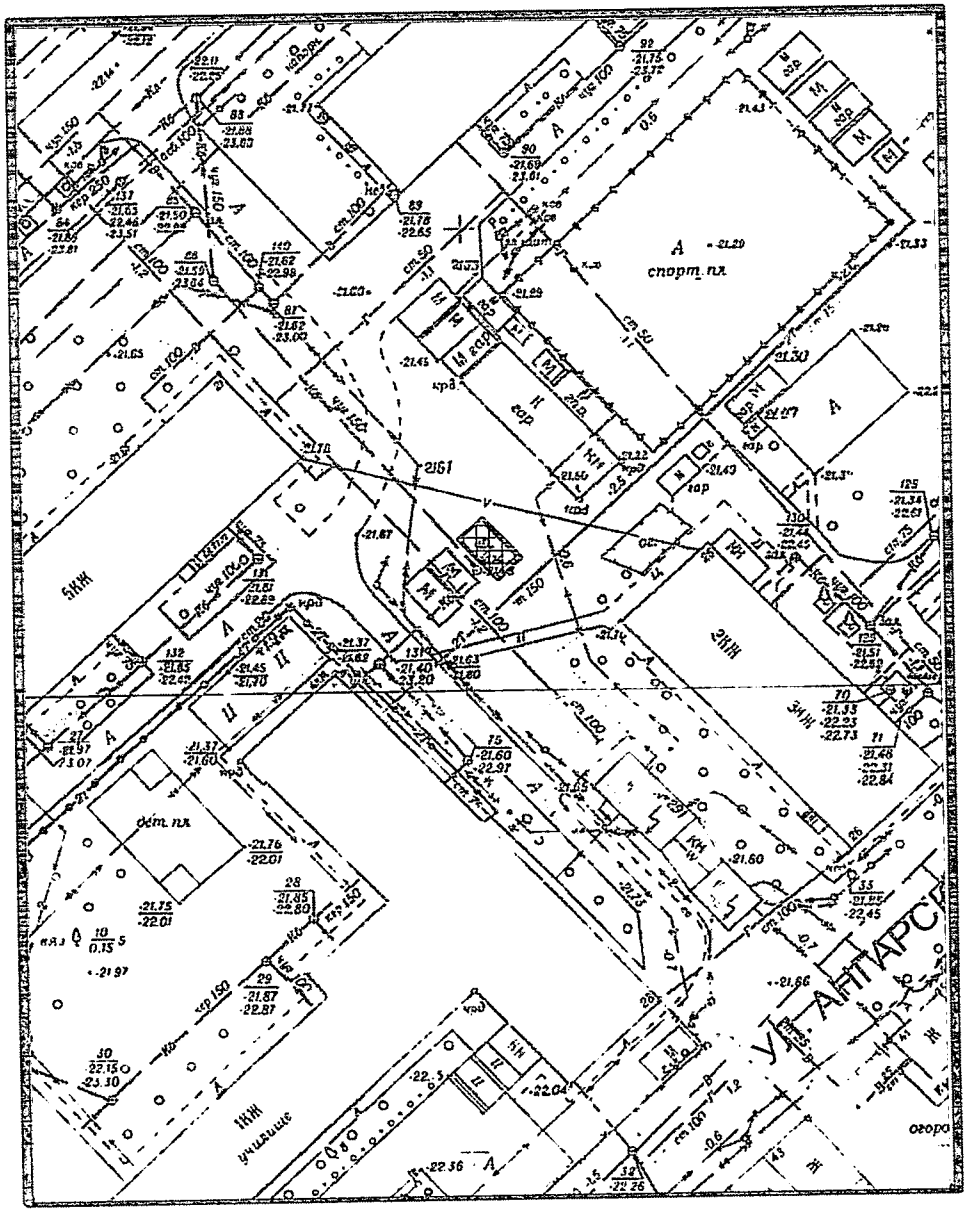

Ситуационный план



Условные обозначения

- ориентировочные границы земельного участка для установки и эксплуатации металлического гаража по адресу: ул.Яблочкова, 21 в Ленинском районе

Приложение №28Л
к Схеме, утвержденной распоряжением
администрации МО «Городской округ город Астрахань»
от 24.10.2025 № 1141Р

Схема генерального плана М 1:500

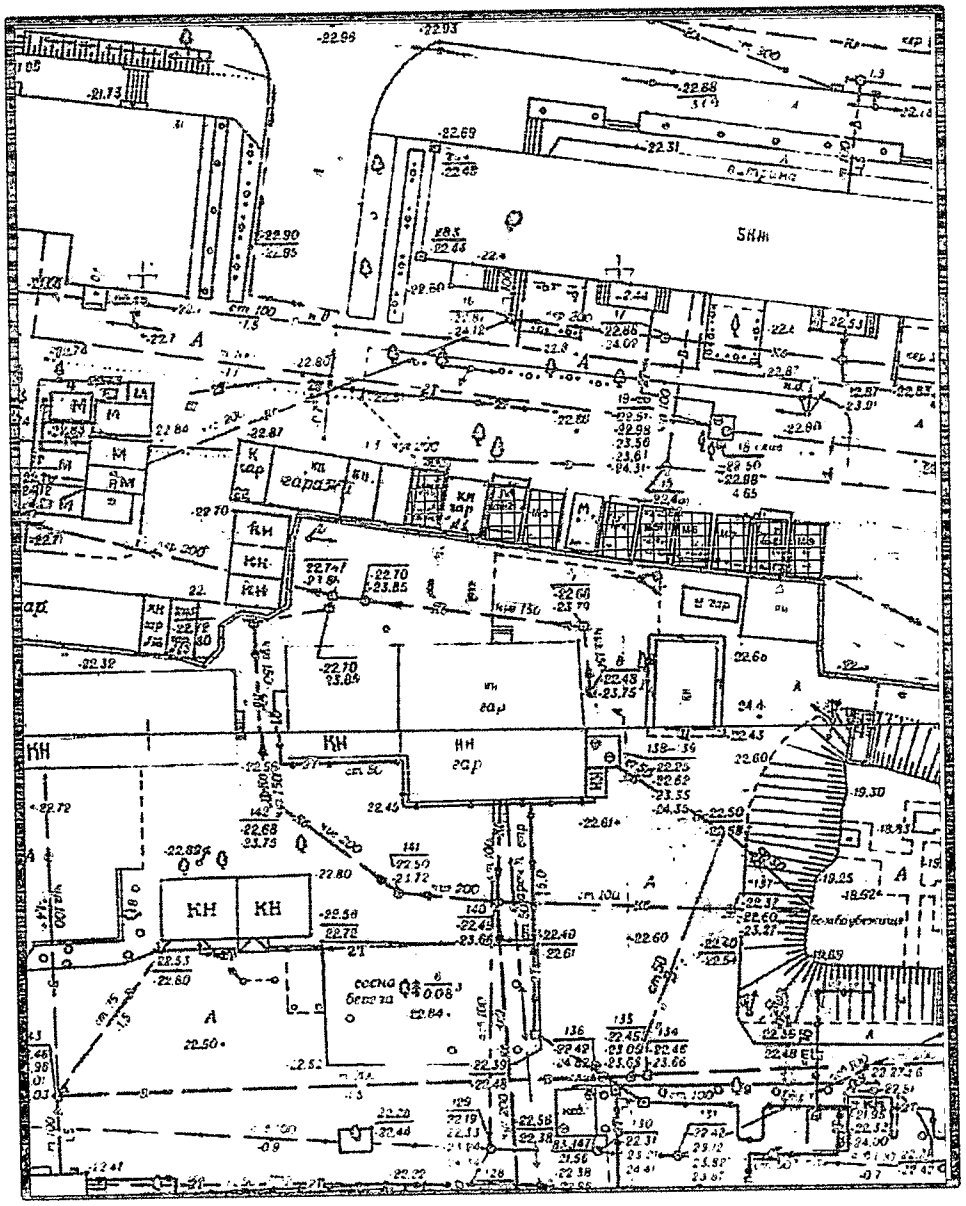

Ситуационный план

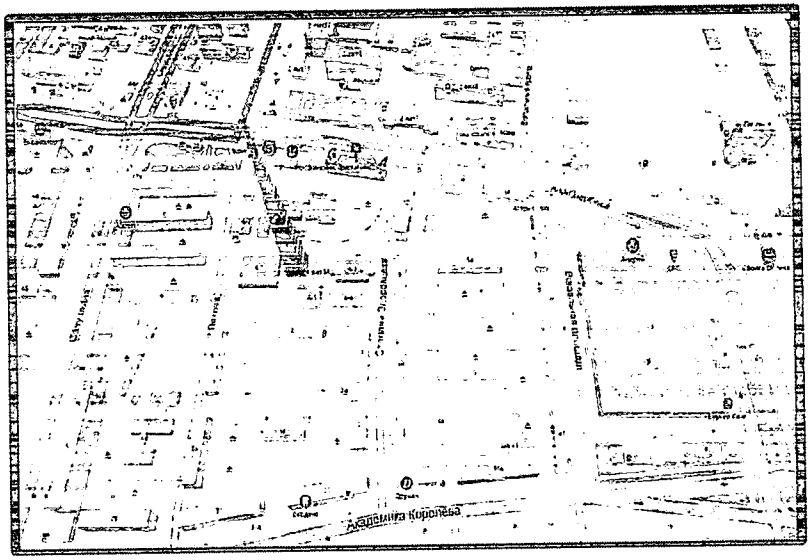

Условные обозначения

- ориентировочные границы земельного участка для установки и эксплуатации металлического гаража по адресу: ул.А.Барбюса, 32 в Ленинском районе

Приложение №29Л
к Схеме, утвержденной распоряжением
администрации МО «Городской округ город Астрахань»
от 27.10.2025 № 1141р

Схема генерального плана М 1:500

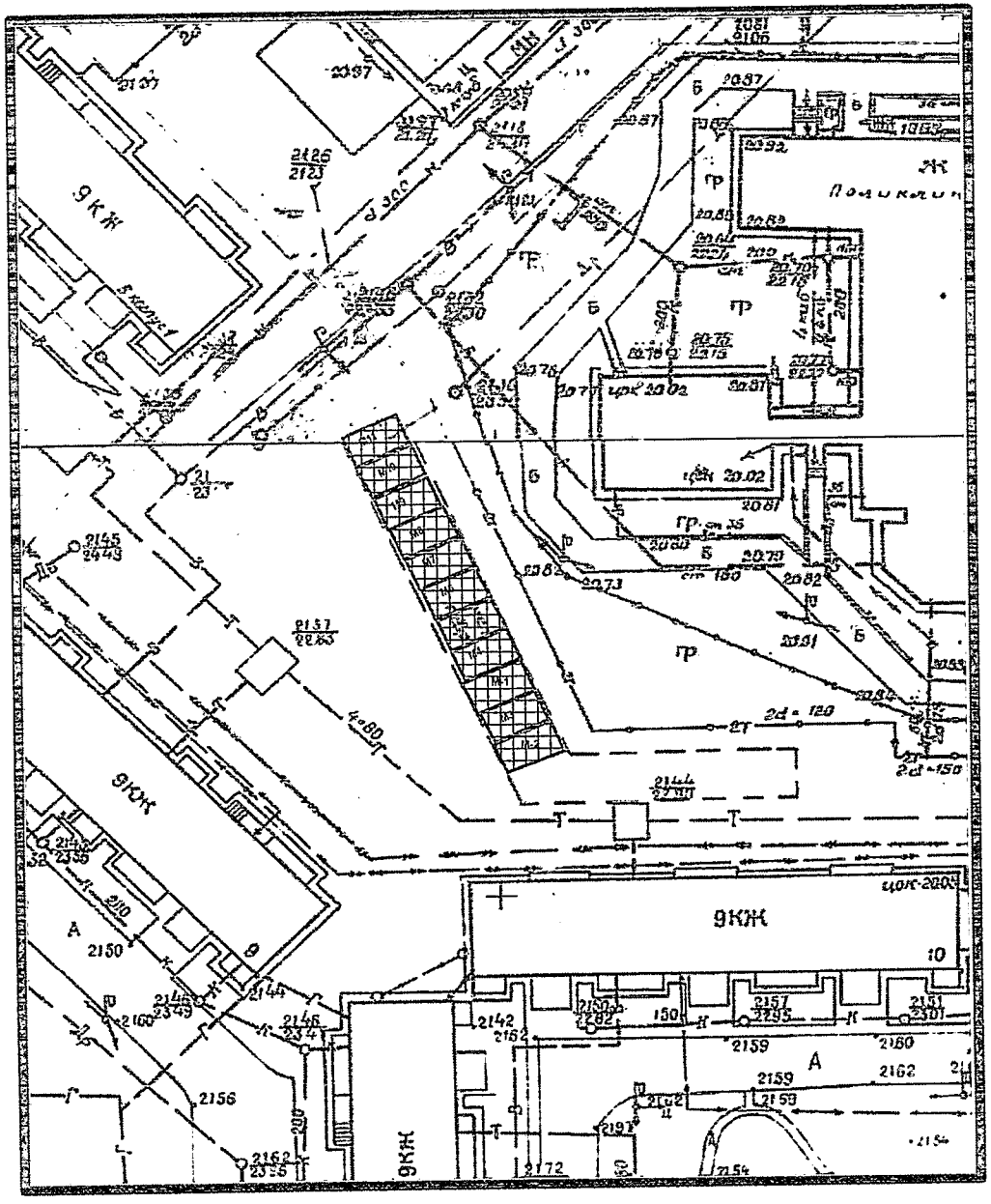

Ситуационный план

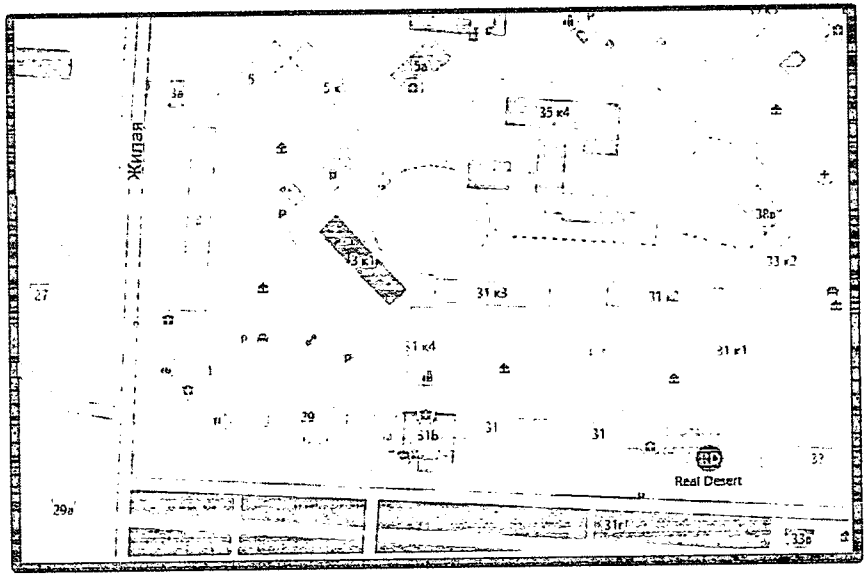

Условные обозначения

- ориентировочные границы земельных участков для установки и эксплуатации металлических гаражей по адресу: ул. Жилая, 3, корп.1 в Ленинском районе

Приложение № 30Л
к Схеме, утвержденной распоряжением
администрации МО "Городской округ город Астрахань"
от 24.10.2025 № 1141-р

Схема генерального плана М 1:500

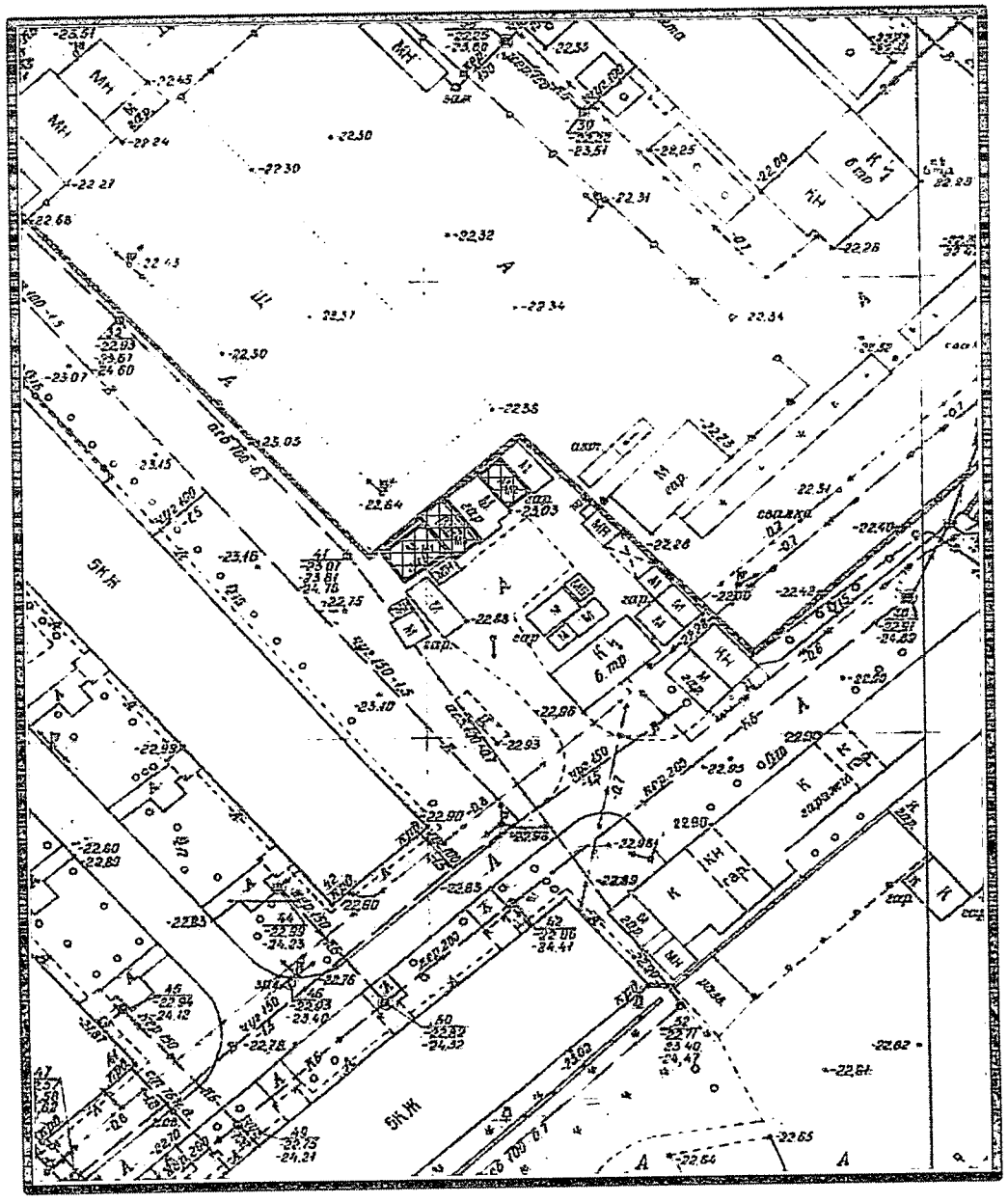

Ситуационный план

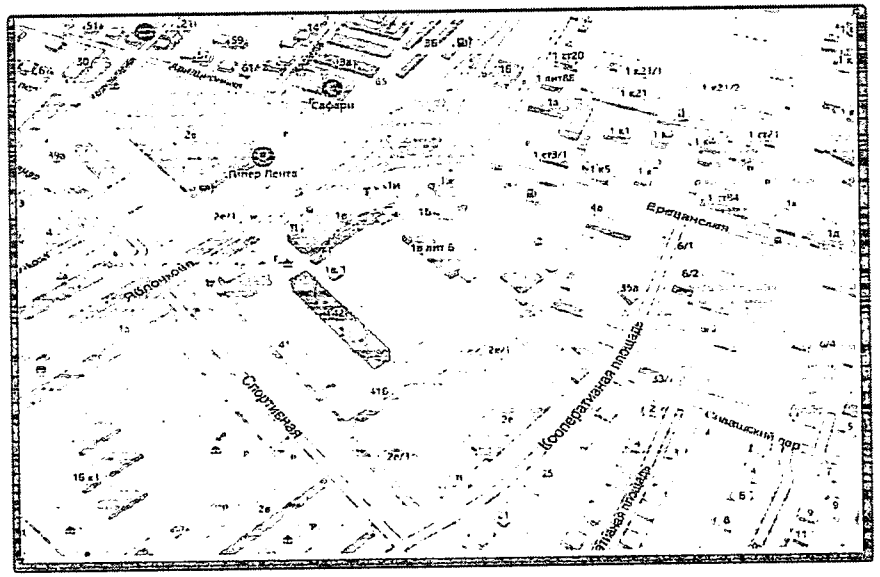

Условные обозначения

- ориентировочные границы земельных участков для установки и эксплуатации металлических гаражей по адресу: ул. Спортивная, 42, 41б в Ленинском районе

Приложение № 31Л
к Схеме, утвержденной распоряжением
администрации МО «Городской округ город Астрахань»
от 27.10.2025 № 1141р

Схема генерального плана М 1:500

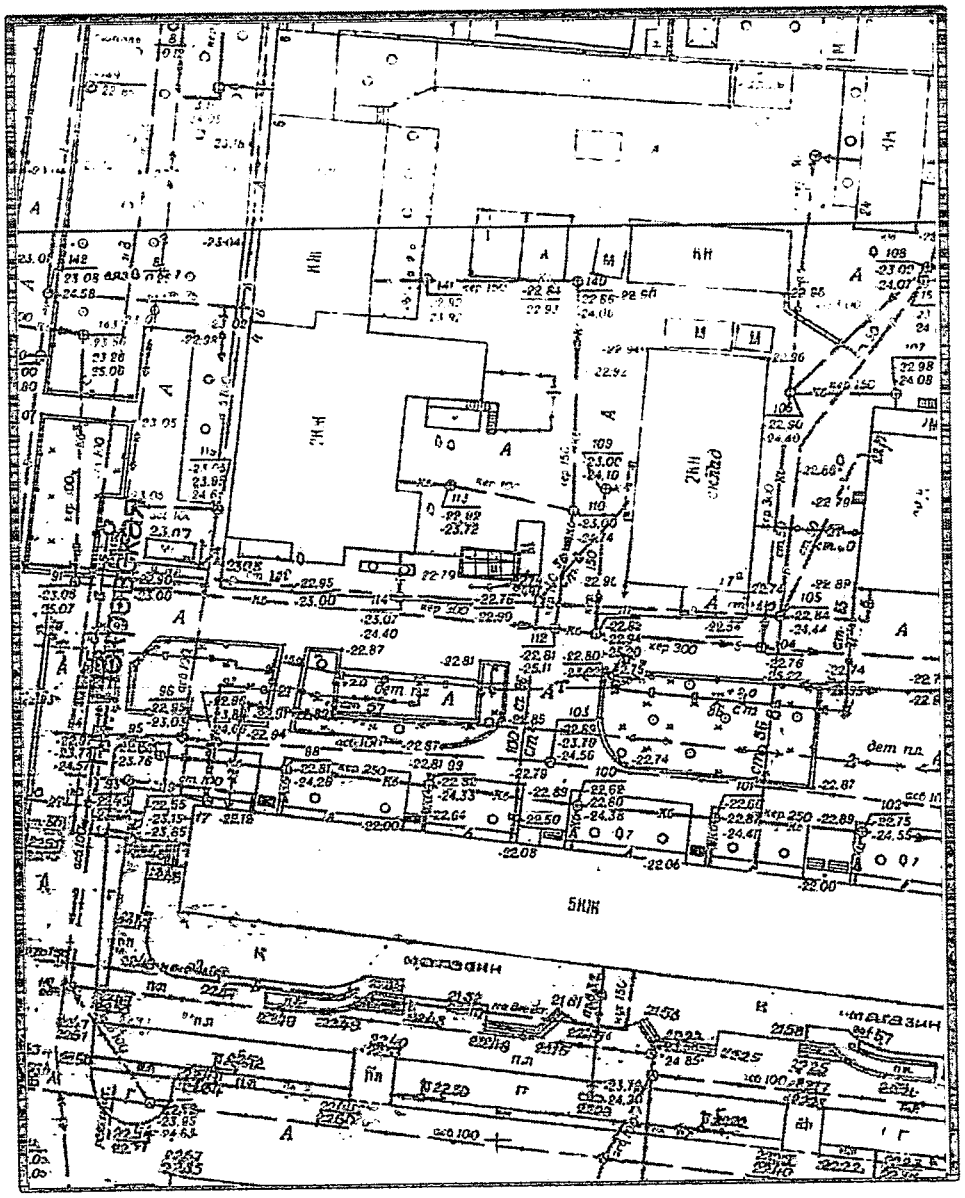

Ситуационный план

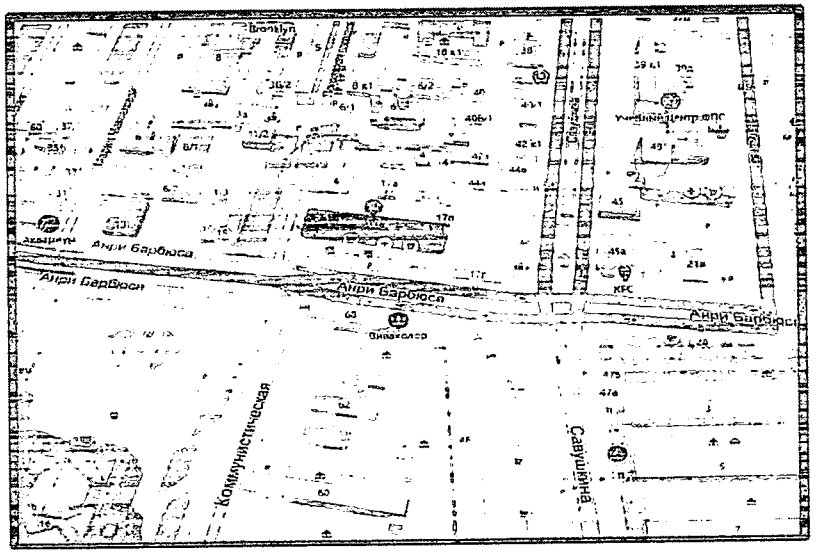

Условные обозначения

- ориентировочные границы земельного участка для установки и эксплуатации металлического гаража по адресу: ул.А.Барбюса, 17 в Ленинском районе

Приложение №32Л
к Схеме, утвержденной распоряжением
администрации МО «Городской округ город Астрахань»
от 24.10.2025 № 1117-р

Схема генерального плана М 1:500

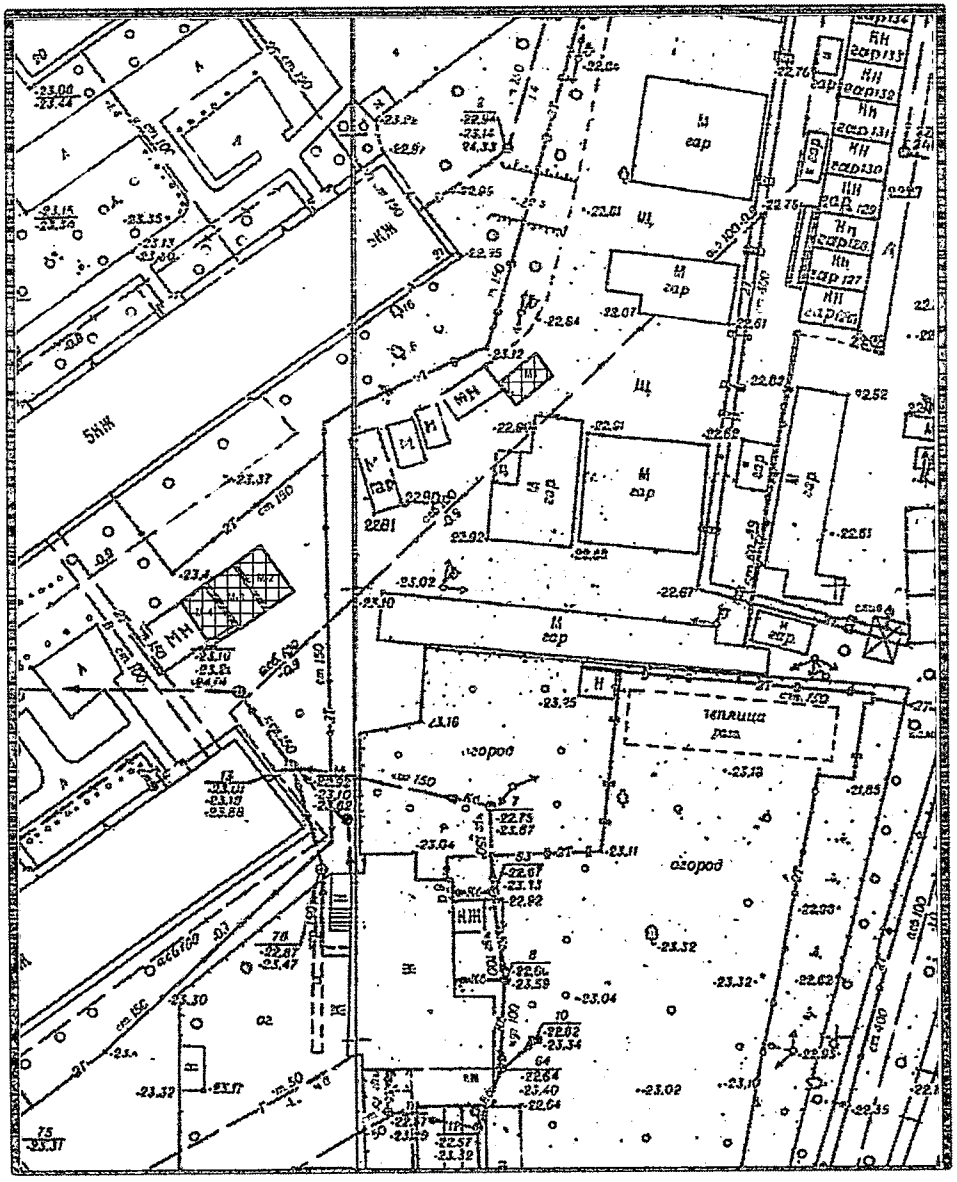

Ситуационный план

Условные обозначения

- ориентировочные границы земельных участков для установки и эксплуатации металлических гаражей по адресу: ул.Татищева, 21 в Ленинском районе

Приложение №33Л
к Схеме, утвержденной распоряжением
администрации МО «Городской округ город Астрахань»
от 24.10.2025 № 1141-р

Схема генерального плана М 1:500

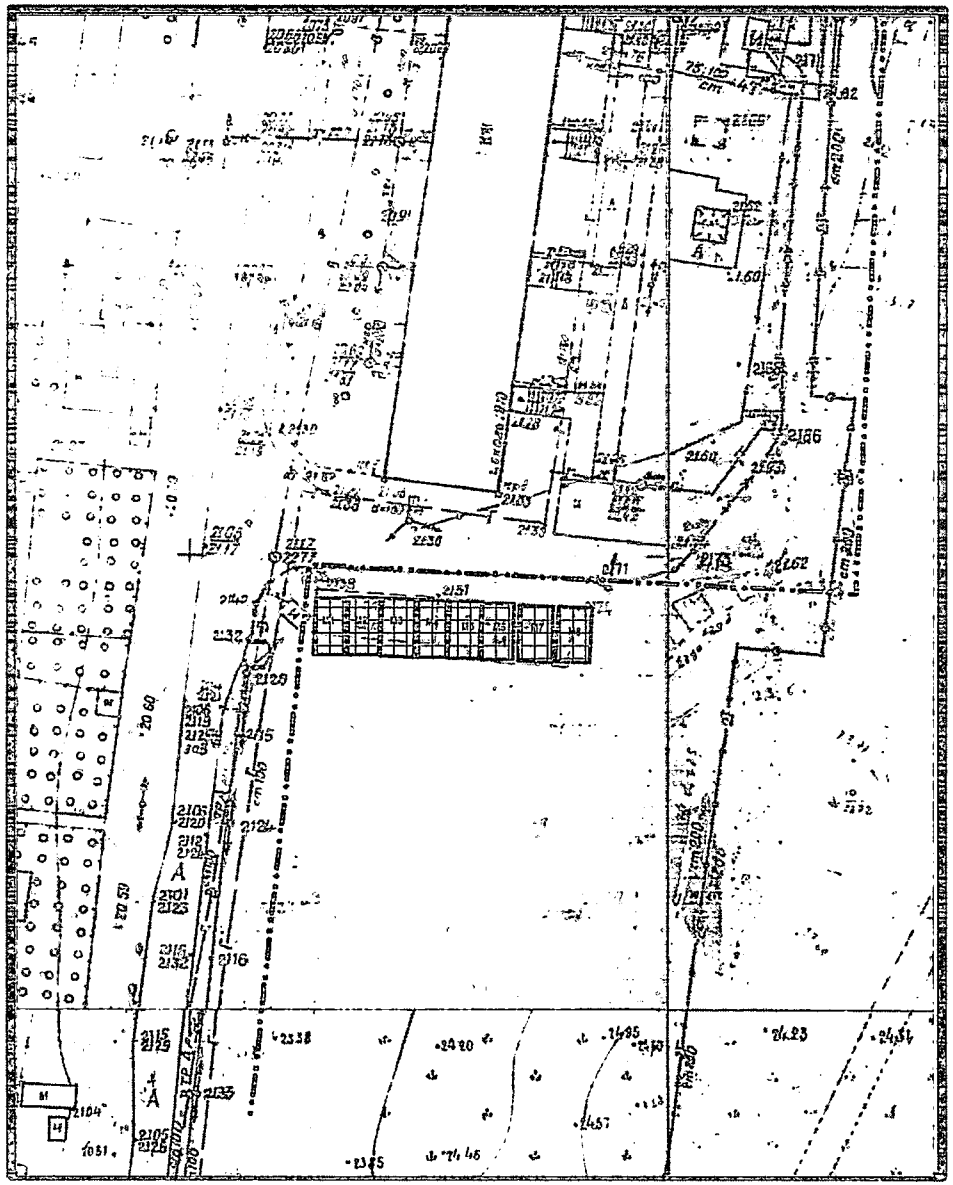

Ситуационный план

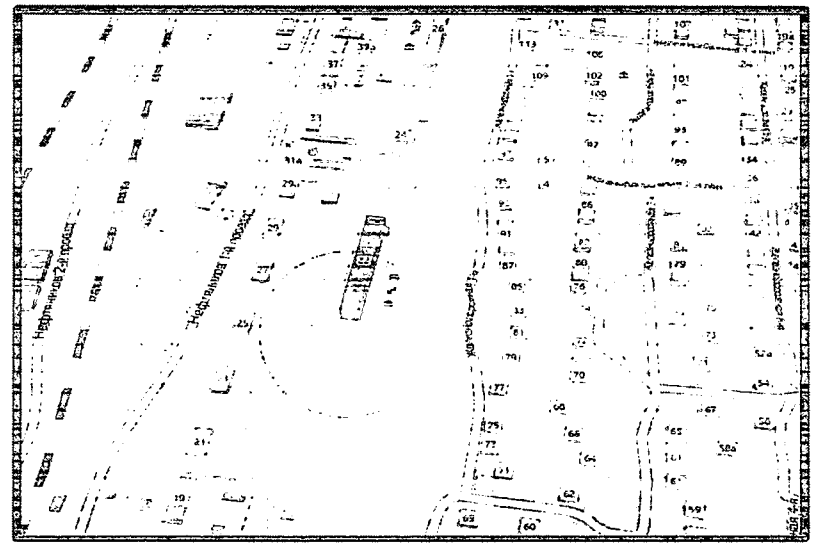

Условные обозначения

- ориентировочные границы земельных участков для установки и эксплуатации металлических гаражей по адресу: ул.1-я Железнодорожная, 22 в Ленинском районе

Приложение №34Л
к Схеме, утвержденной распоряжением
администрации МО «Городской округ город Астрахань»
от 27.10.2025 № 1141р

Схема генерального плана М 1:500

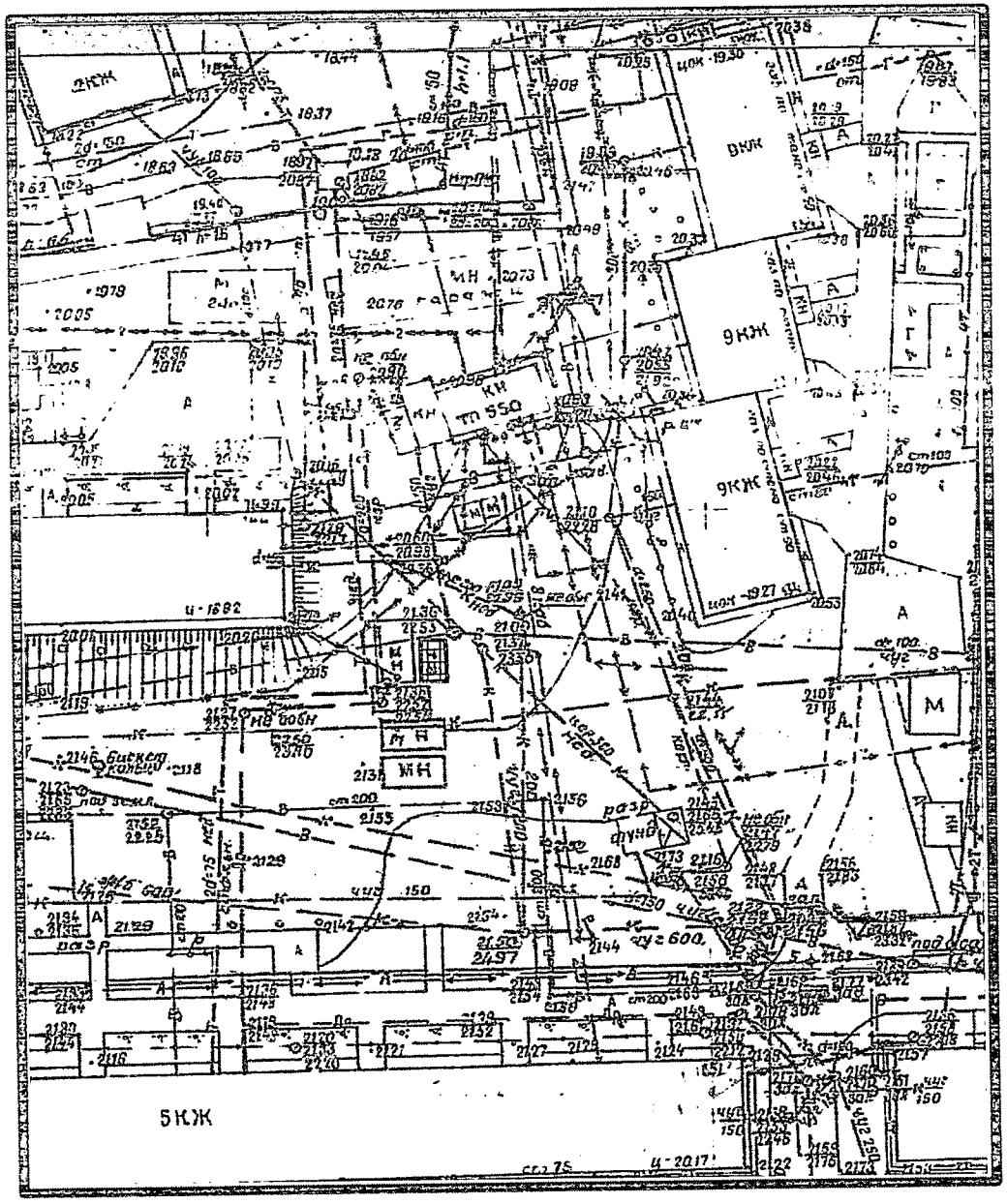

Ситуационный план

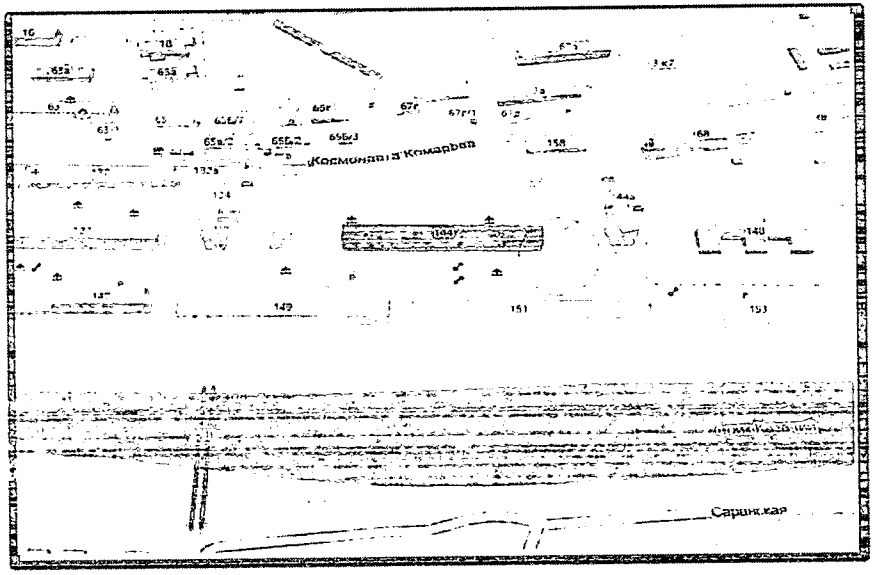

Условные обозначения

- ориентировочные границы земельного участка для установки и эксплуатации металлического гаража по адресу: ул. Космонавта Комарова, 144 в Ленинском районе

Приложение № 35Л
к Схеме, утвержденной распоряжением
администрации МО "Городской округ город Астрахань"
от 24.10.2025 № 1141-р

Схема генерального плана М 1:500

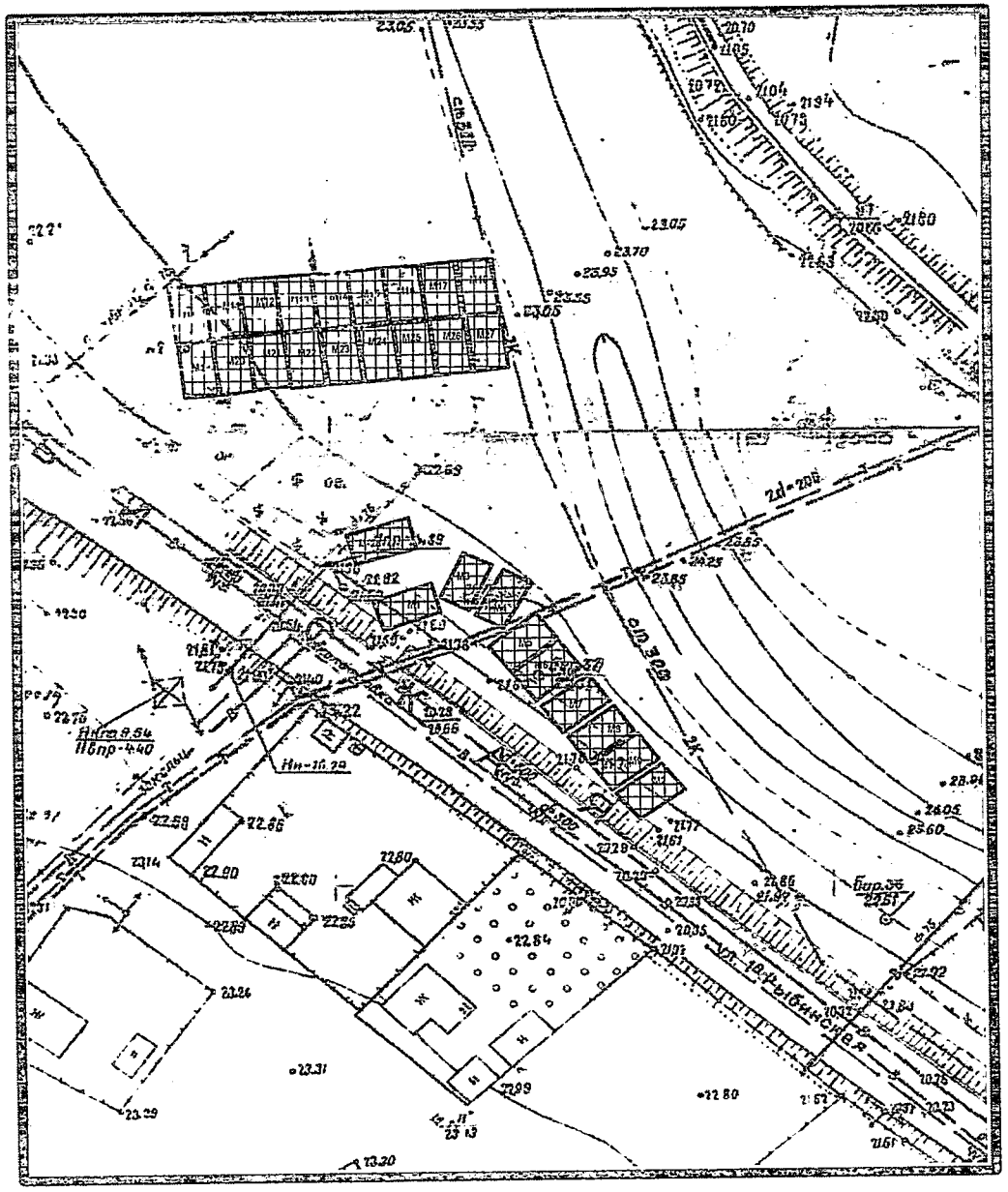

Ситуационный план

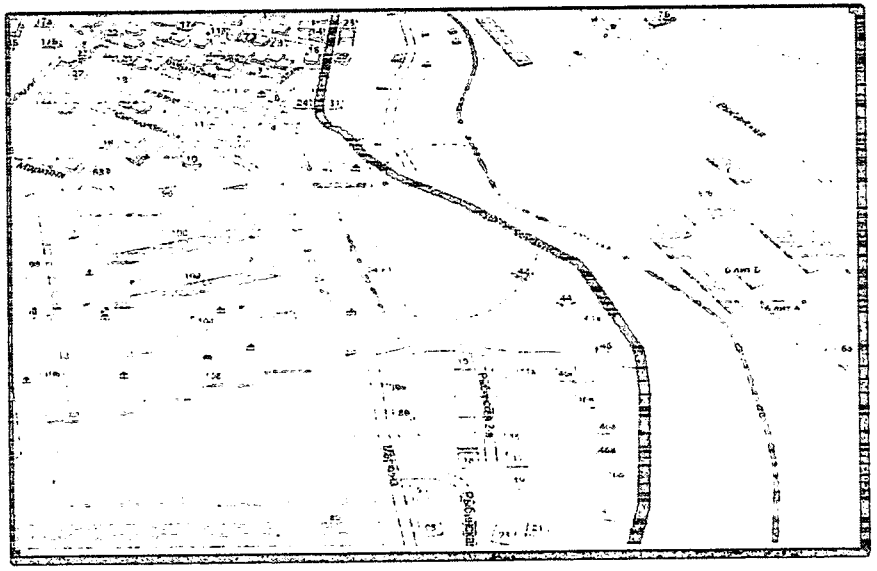

Условные обозначения

- ориентировочные границы земельных участков для установки и эксплуатации металлических гаражей по адресу: ул. Рыбинская, 1 в Ленинском районе

Приложение № 36Л
к Схеме, утвержденной распоряжением
администрации МО "Городской округ город Астрахань"
от 24.10.2025 № 444-р

Схема генерального плана М 1:500

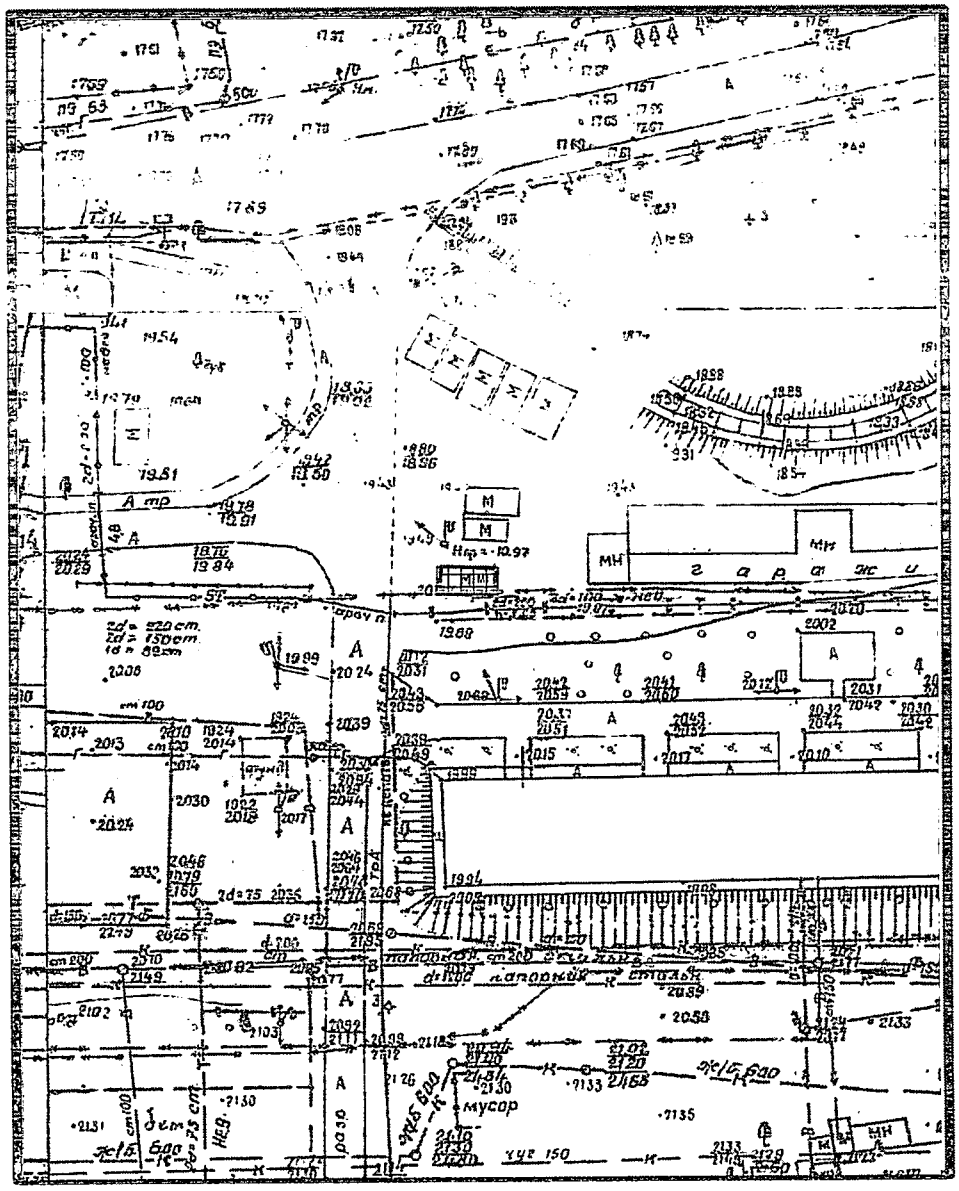

Ситуационный план



Условные обозначения

- ориентировочные границы земельного участка для установки и эксплуатации металлического гаража по адресу: ул.Космонавта Комарова, 144 в Ленинском районе

Приложение №37Л
к Схеме, утвержденной распоряжением
администрации МО «Городской округ город Астрахань»
от 27.10.2025 № 1141-р

Схема генерального плана М 1:500

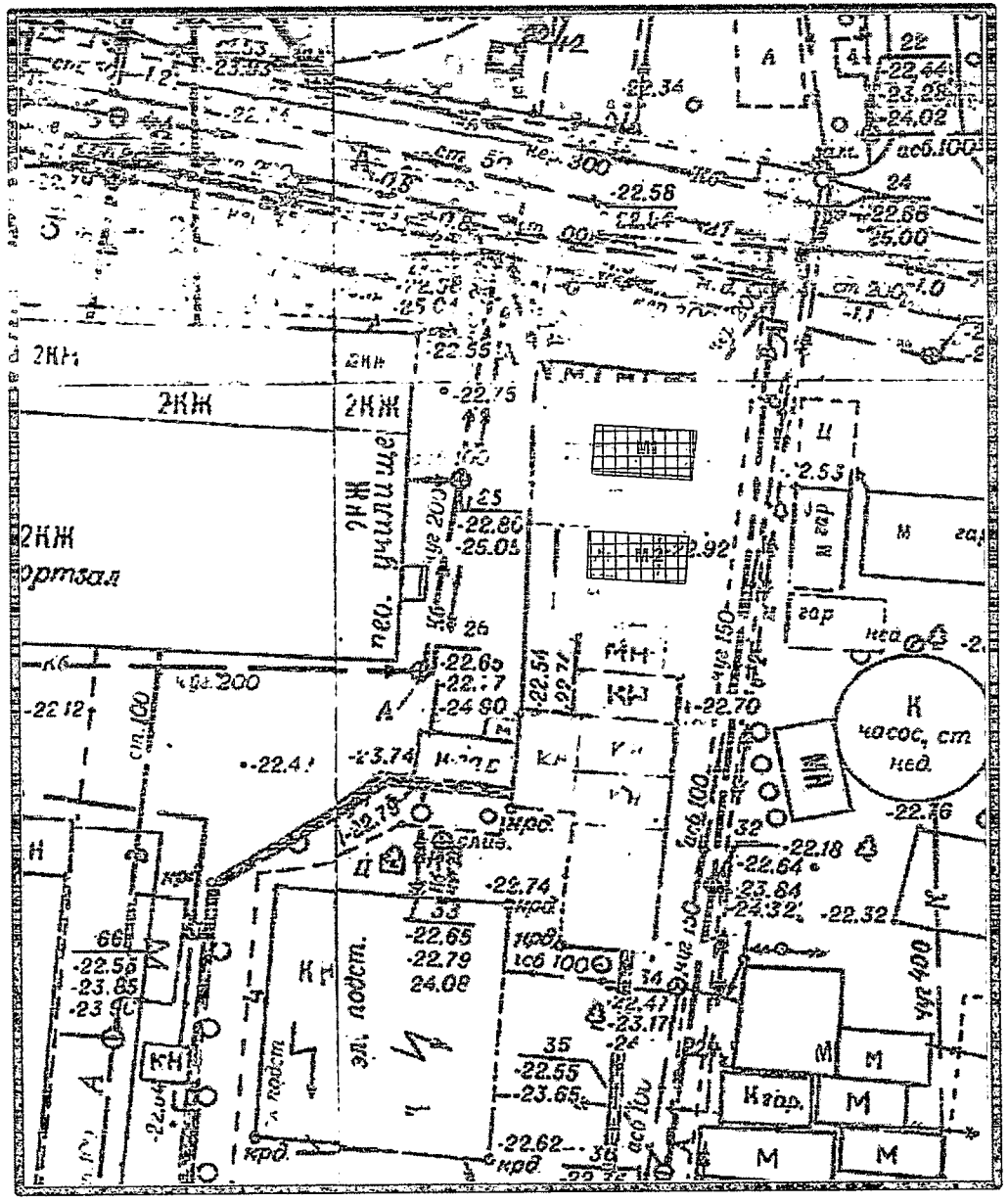

Ситуационный план

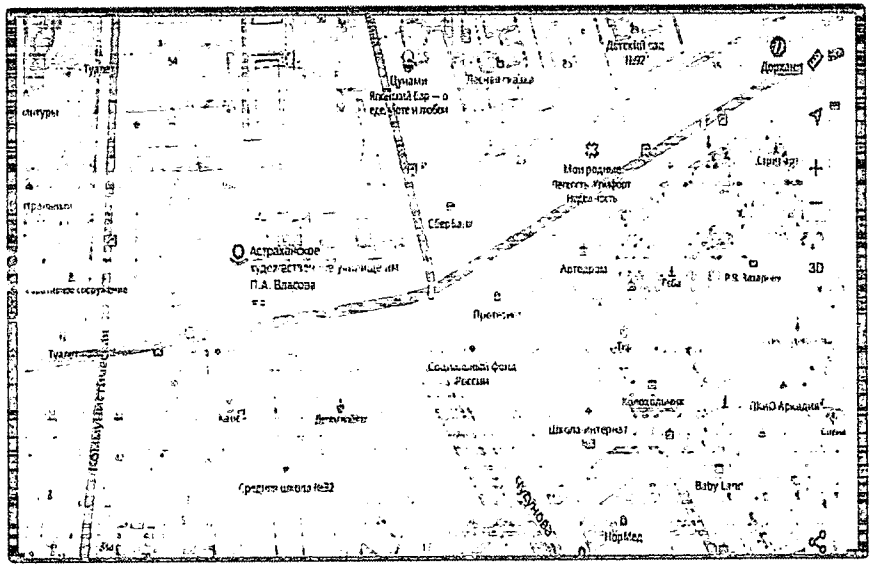

Условные обозначения

- ориентировочные границы земельных участков для установки и эксплуатации металлических гаражей по адресу: ул. Коммунистическая, 56 в Ленинском районе

Приложение № 38Л
к Схеме, утвержденной распоряжением
администрации МО "Городской округ город Астрахань"
от 27.10.2025 № 1141-р

Схема генерального плана М 1:500

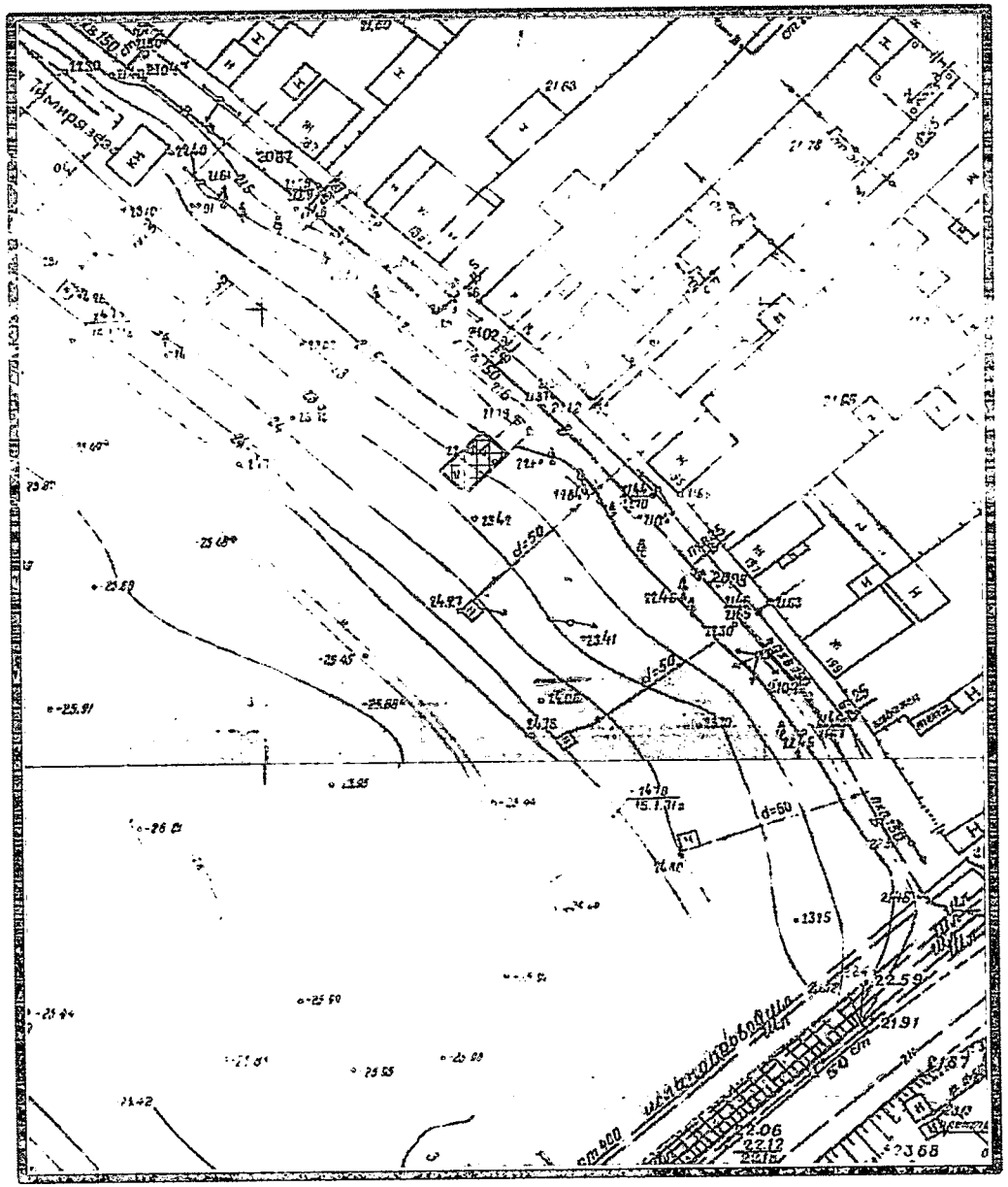

Ситуационный план

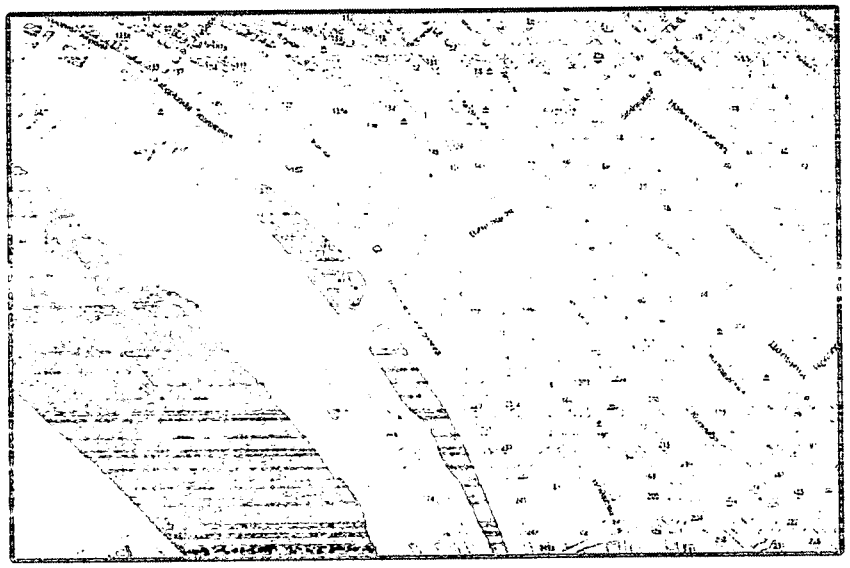

Условные обозначения

- ориентировочные границы земельного участка для установки и эксплуатации металлического гаража по адресу: ул. Набережная Тимирязева, 193 в Ленинском районе

Приложение № 39Л
к Схеме, утвержденной распоряжением
администрации МО "Городской округ город Астрахань"
от 24.10.2025 № 1141-р

Схема генерального плана М 1:500

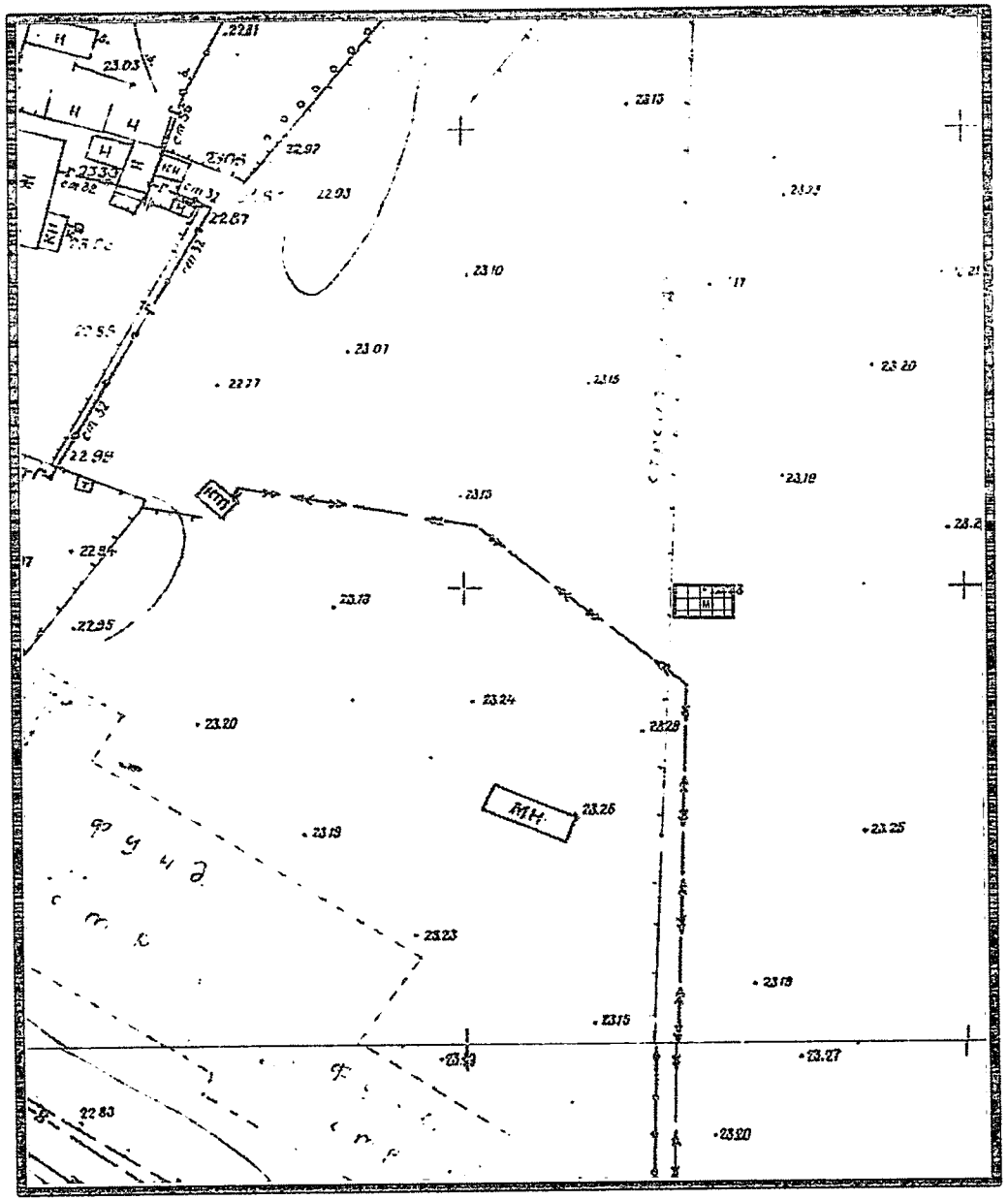

Ситуационный план

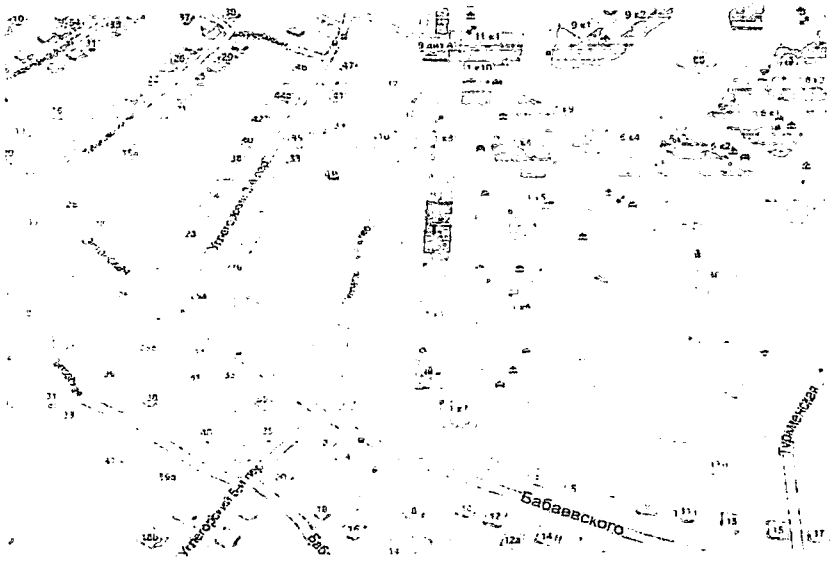

Условные обозначения

- ориентировочные границы земельного участка для установки и эксплуатации металлического гаража по адресу: ул. Бабаевского, 1 корп. 2 в Ленинском районе

Приложение № 40Л
к Схеме, утвержденной распоряжением
администрации МО "Городской округ город Астрахань"
от 24.10.2025 № 1141-р

Схема генерального плана М 1:500

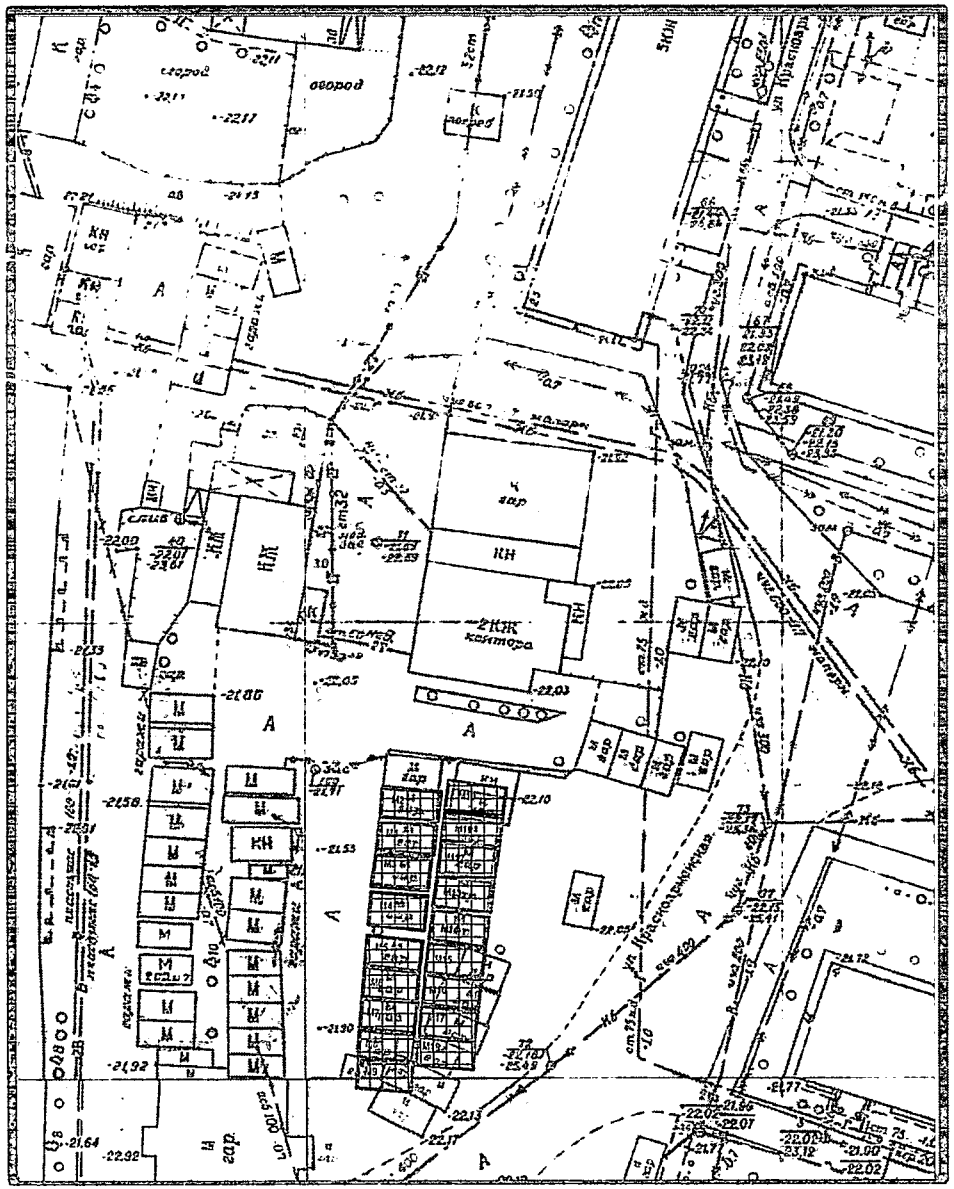

Ситуационный план

Условные обозначения

- ориентировочные границы земельного участка для установки и эксплуатации металлического гаража по адресу: ул. Беринга, 36 в Ленинском районе

Приложение №41Л
к Схеме, утвержденной распоряжением
администрации МО «Городской округ город Астрахань»
от 27.10.2025 № 1111-р

Схема генерального плана М 1:500

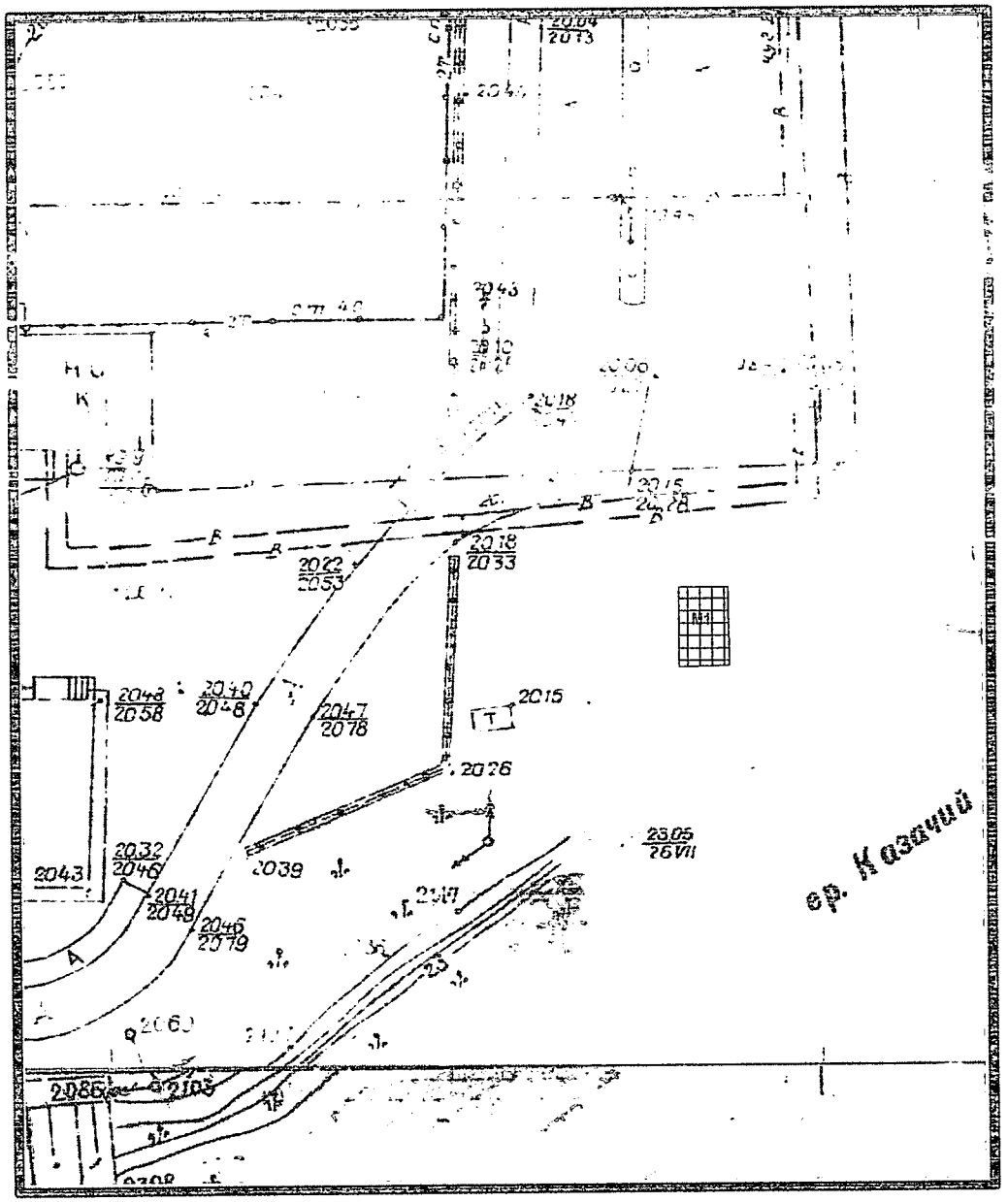

Ситуационный план

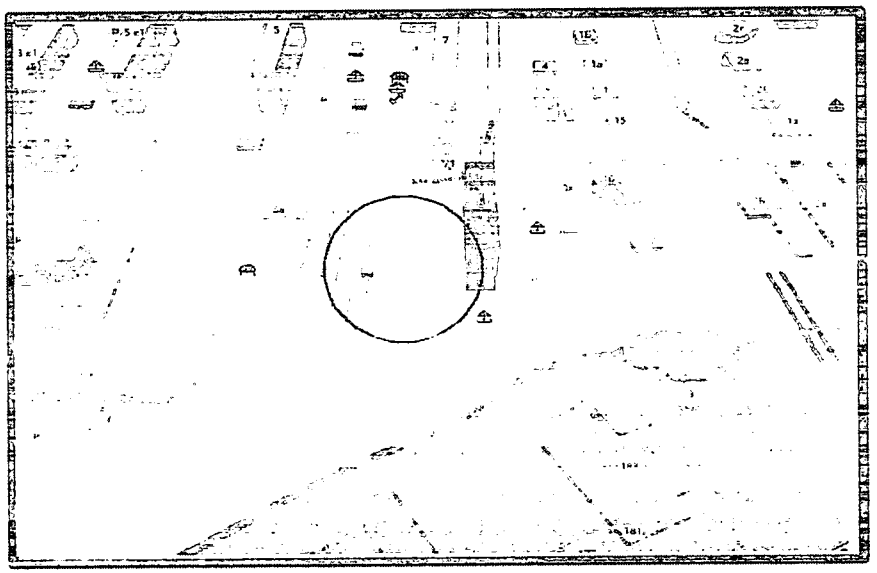

Условные обозначения

- ориентировочные границы земельного участка для установки и эксплуатации металлического гаража по адресу: ул.Медиков, 8 в Ленинском районе

Приложение № 42Л
к Схеме, утвержденной распоряжением
администрации МО "Городской округ город Астрахань"
от 27.10.2025 № 1447р

Схема генерального плана М 1:500

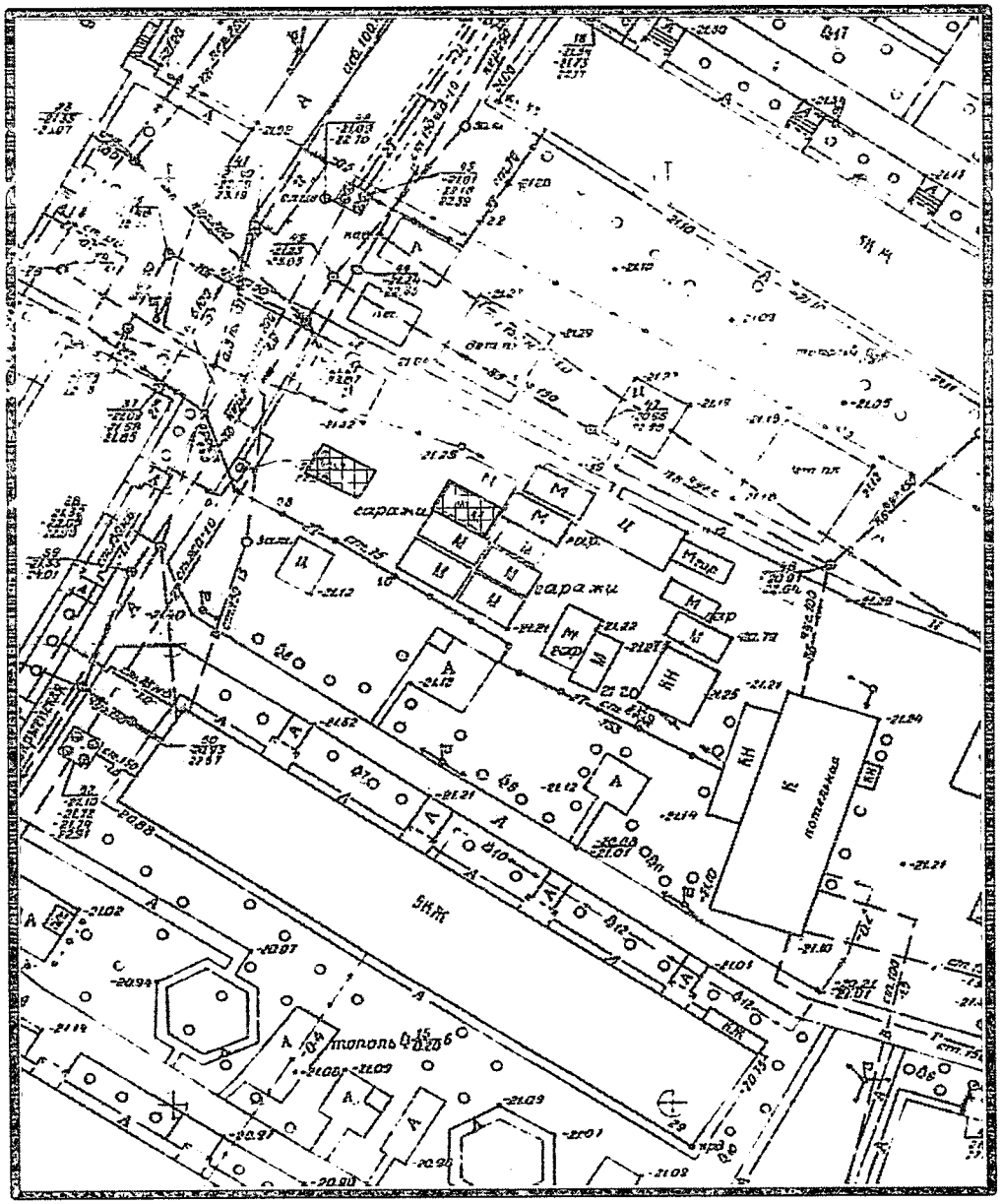

Ситуационный план

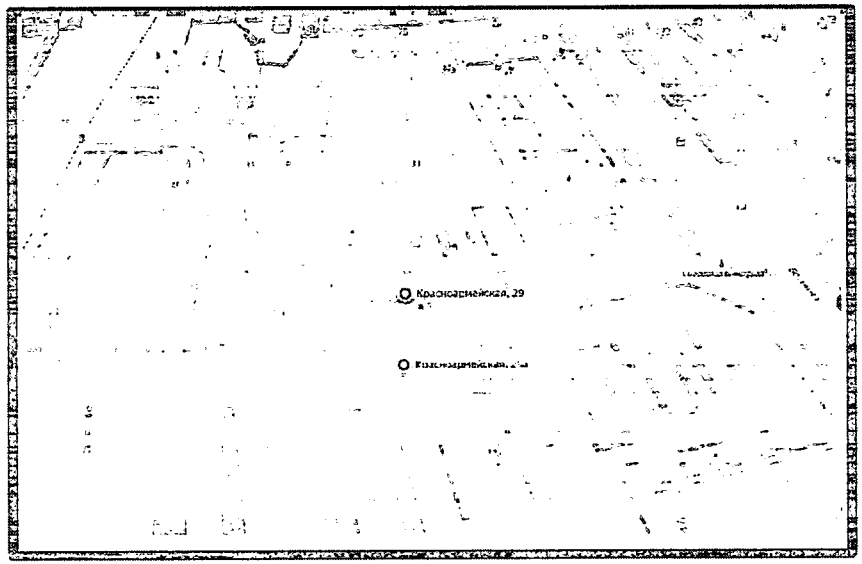

Условные обозначения

- ориентировочные границы земельных участков для установки и эксплуатации металлических гаражей по адресу: ул. Красноармейская, 29 в Ленинском районе

Приложение № 43Л
к Схеме, утвержденной распоряжением
администрации МО "Городской округ город Астрахань"
от 27.10.2025 № 1141-р

Схема генерального плана М 1:500

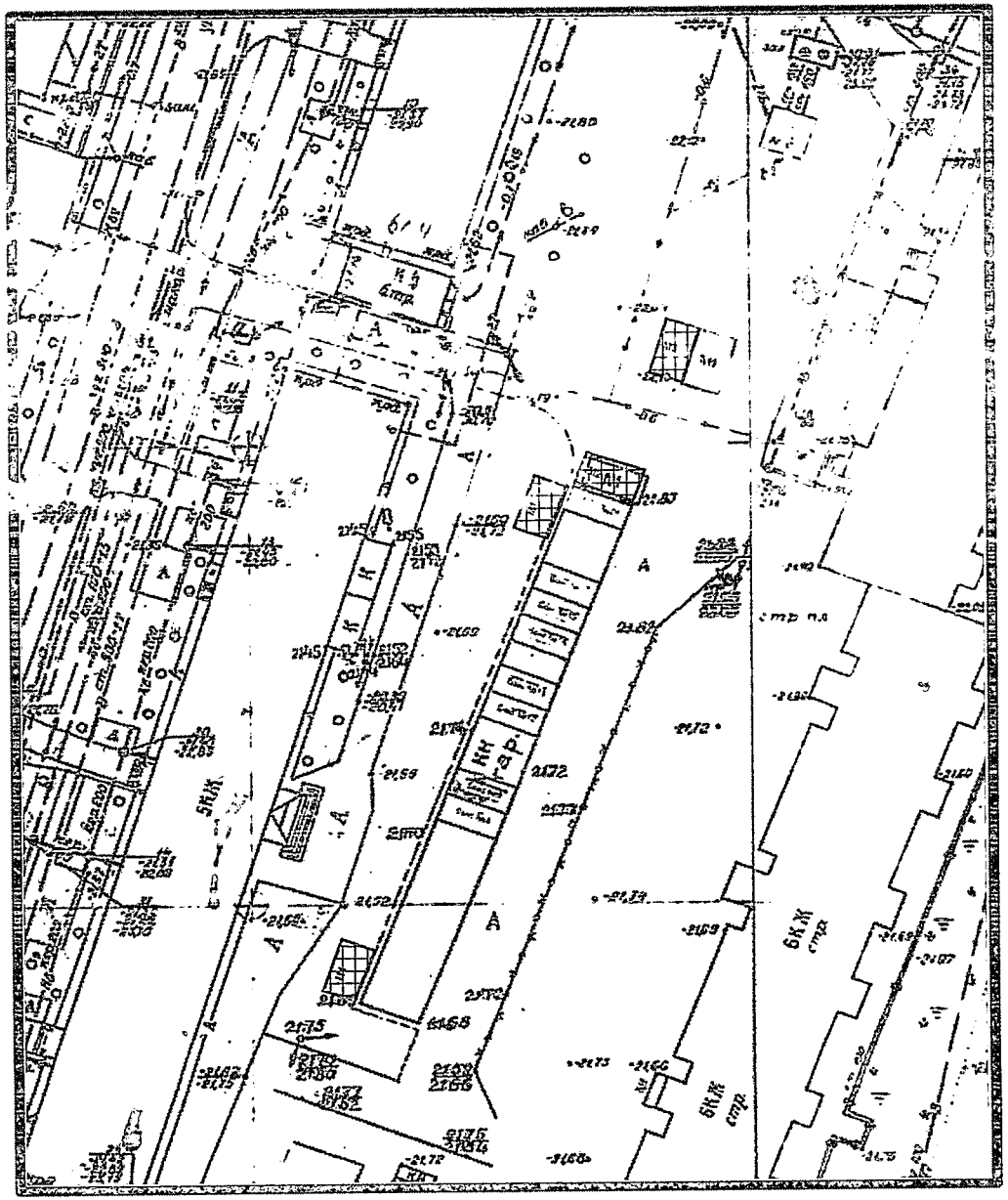

Ситуационный план

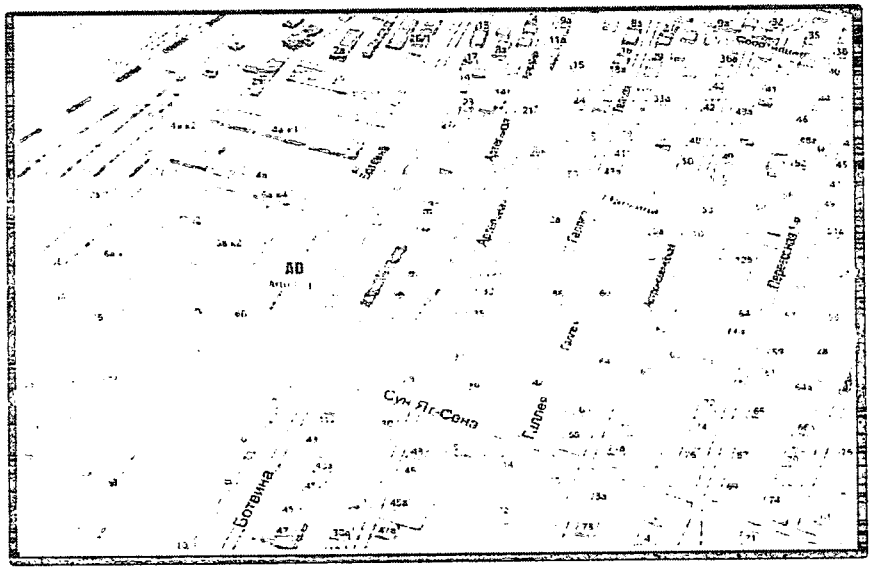

Условные обозначения

- ориентировочные границы земельного участка для установки и эксплуатации металлического гаража по адресу: ул. Ботвина, 29Б в Ленинском районе

Приложение № 44Л
к Схеме, утвержденной распоряжением
администрации МО "Городской округ город Астрахань"
от 27.10.2025 № 1141-р

Схема генерального плана М 1:600

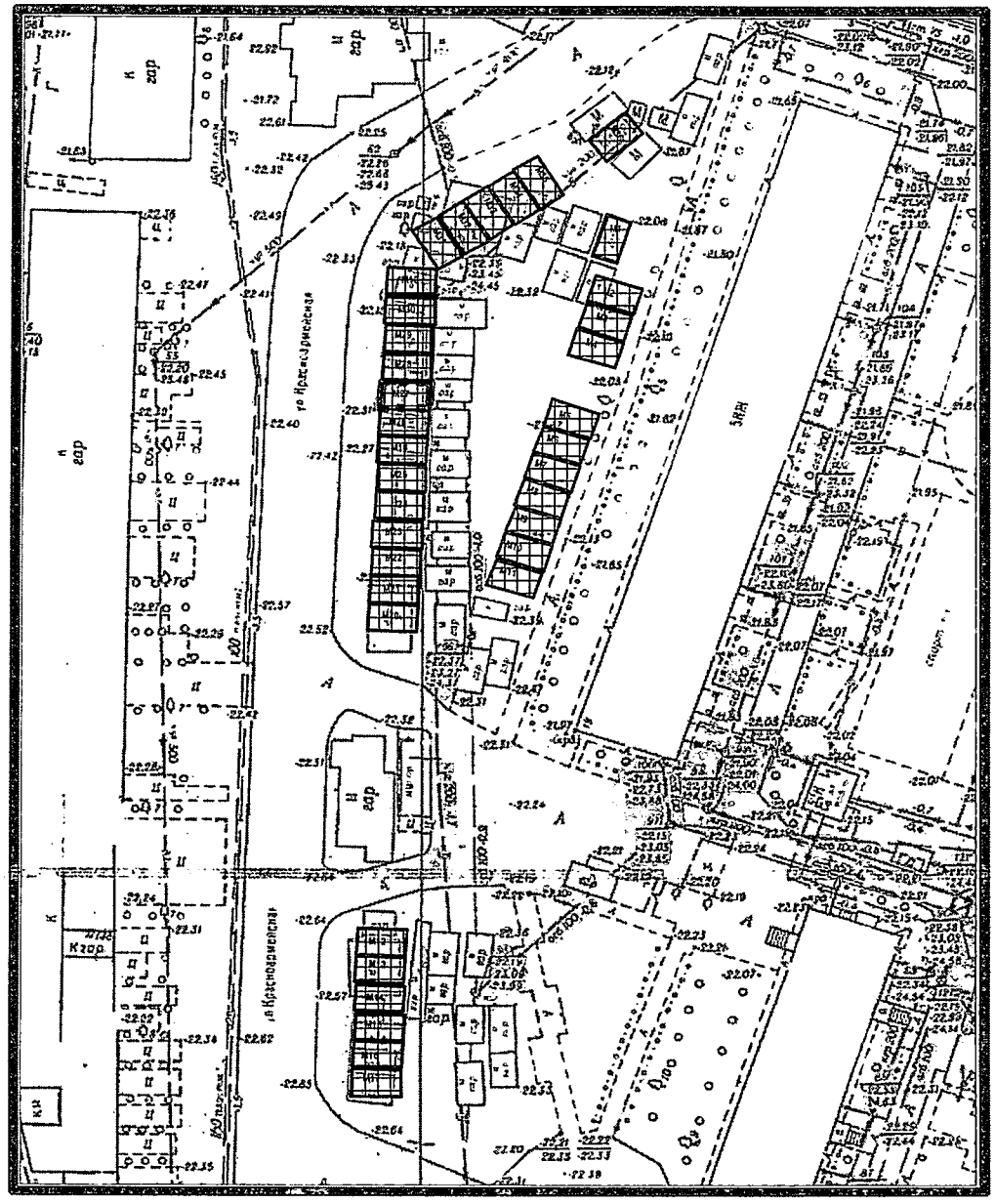

Ситуационный план

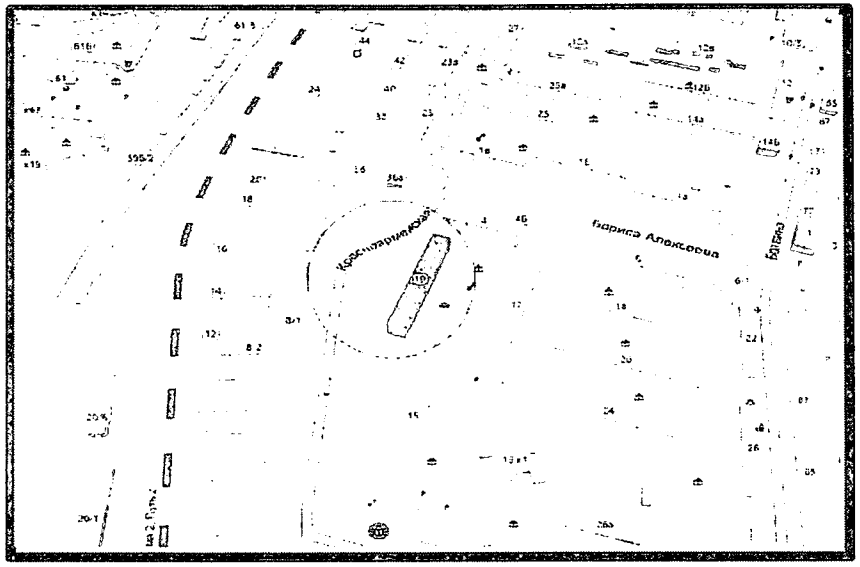

Условные обозначения

- ориентировочные границы земельных участков для установки и эксплуатации металлических гаражей по адресу: ул. Красноармейская, 19 в Ленинском районе

Приложение № 45Л
к Схеме, утвержденной распоряжением
администрации МО "Городской округ город Астрахань"
от 24.10.2025 № 1141р

Схема генерального плана М 1:500

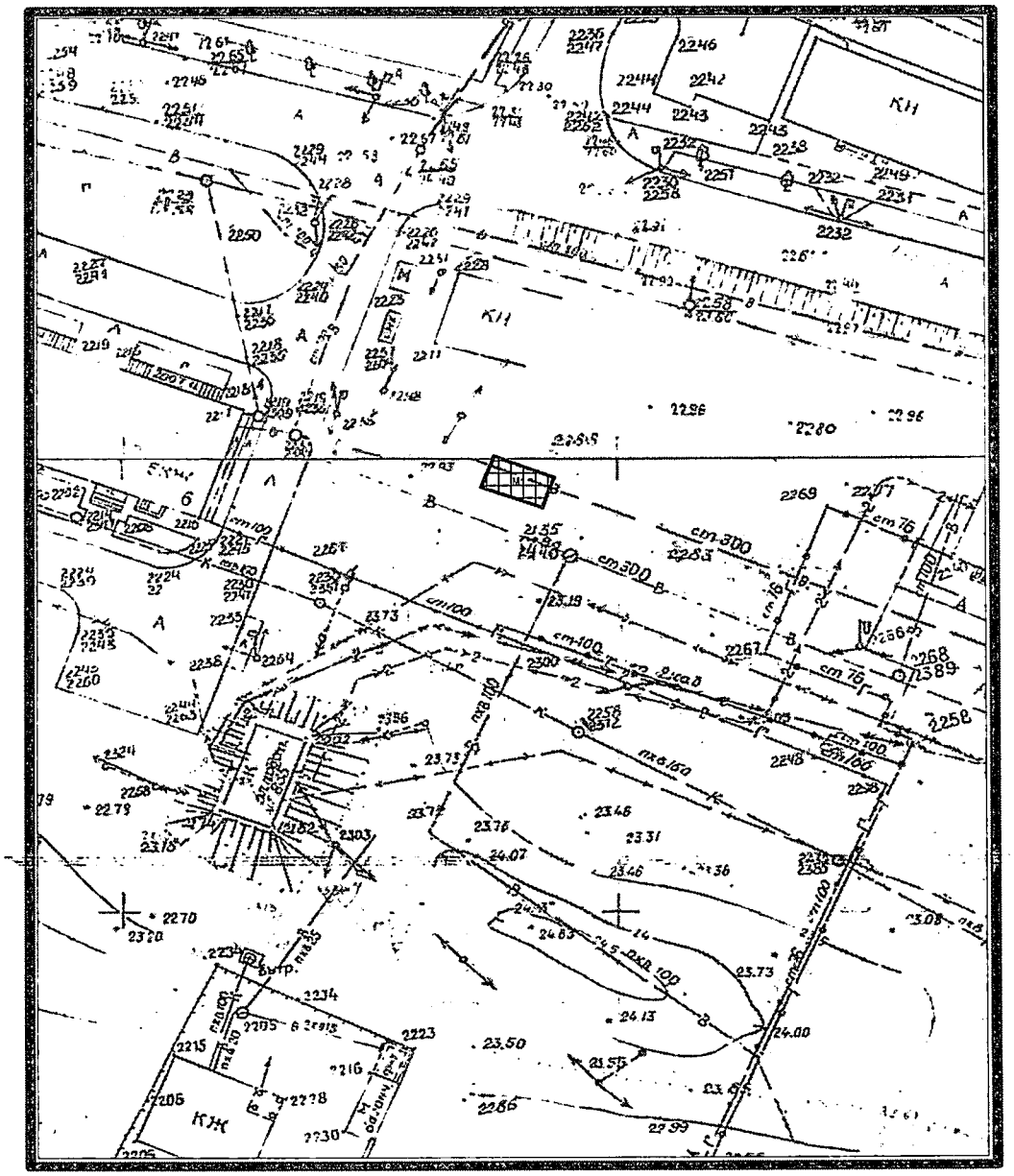

Ситуационный план

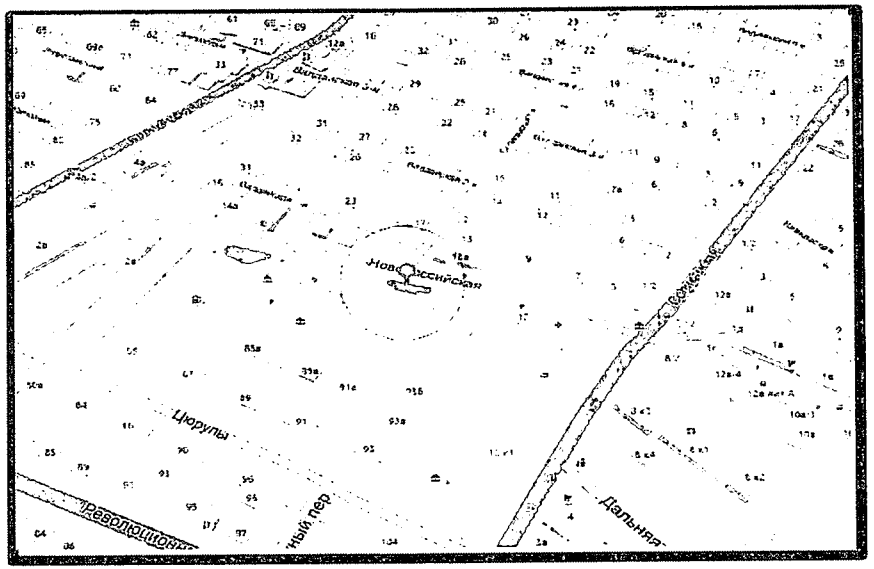

Условные обозначения

ориентировочные границы земельного участка для установки и эксплуатации металлического гаража по адресу: ул. Новороссийская,10 в Ленинском районе

Приложение № 46Л
к Схеме, утвержденной распоряжением
администрации МО "Городской округ город Астрахань"
от 27.10.2025 № 1141-р

Схема генерального плана М 1:500

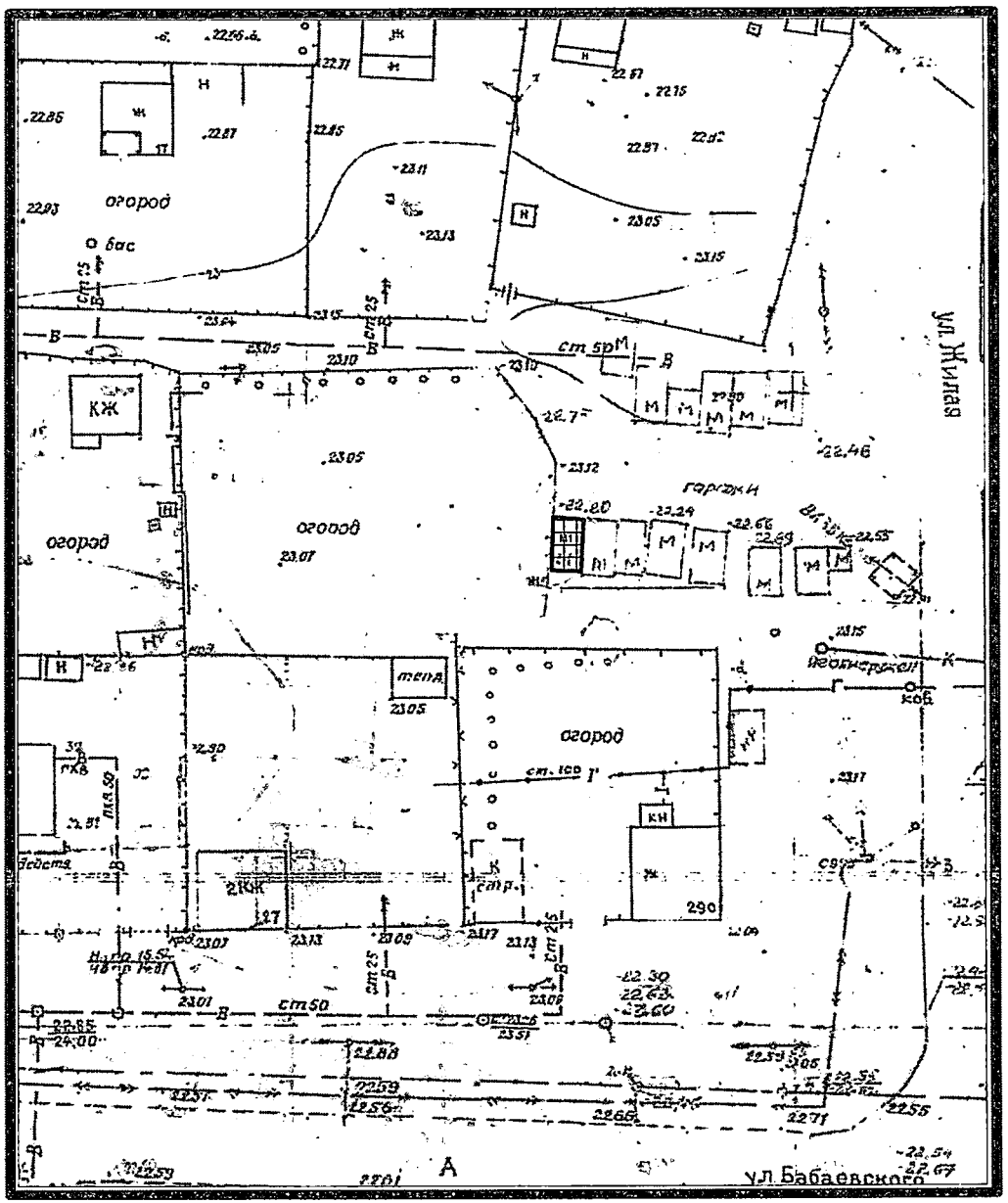

Ситуационный план

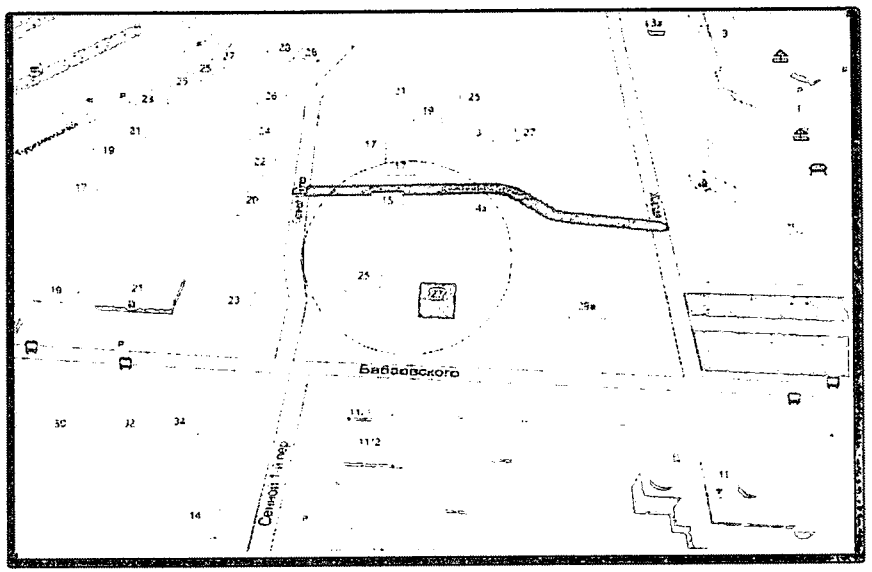

Условные обозначения

ориентировочные границы земельного участка для установки и эксплуатации металлического гаража по адресу: ул. Жилая/пер. 2-ой Сенной в Ленинском районе

Приложение № 47Л
к Схеме, утвержденной распоряжением
администрации МО "Городской округ город Астрахань"
от 27.10.2025 № 1141 р

Схема генерального плана М 1:700

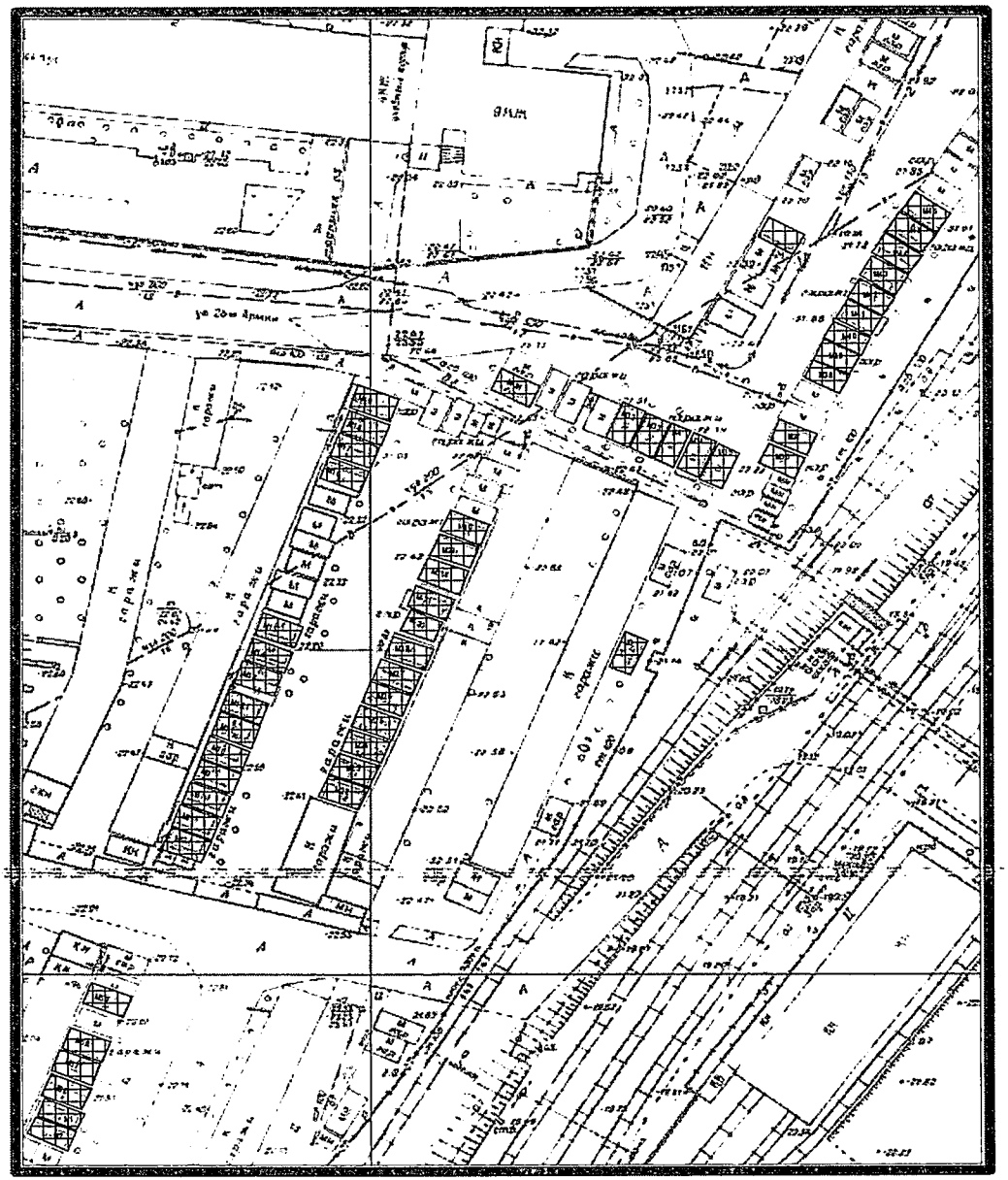

Ситуационный план

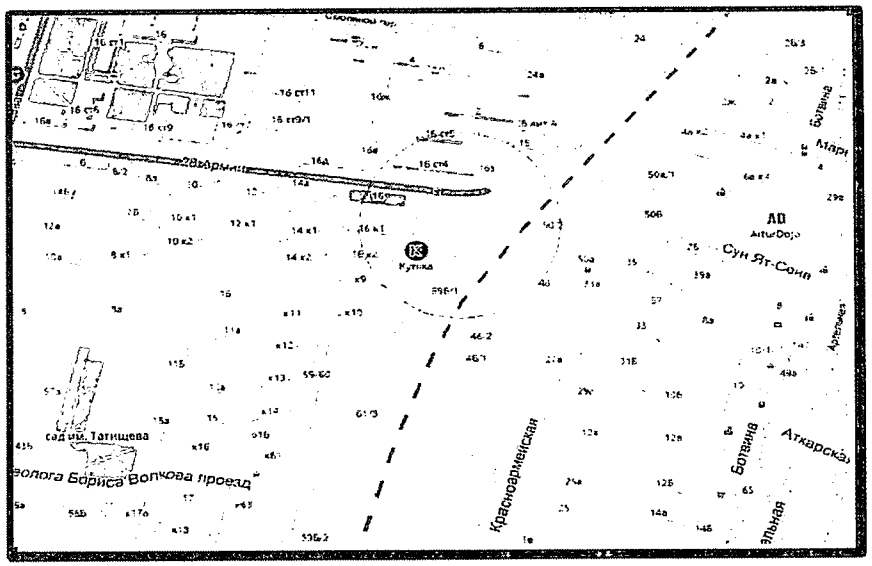

Условные обозначения

- ориентировочные границы земельных участков для установки и эксплуатации металлических гаражей по адресу: ул. 28-й Армии в Ленинском районе

Приложение № 48Л
к Схеме, утвержденной распоряжением
администрации МО "Городской округ город Астрахань"
от 27.10.2025 № 1141-р

Схема генерального плана М 1:1000

Ситуационный план

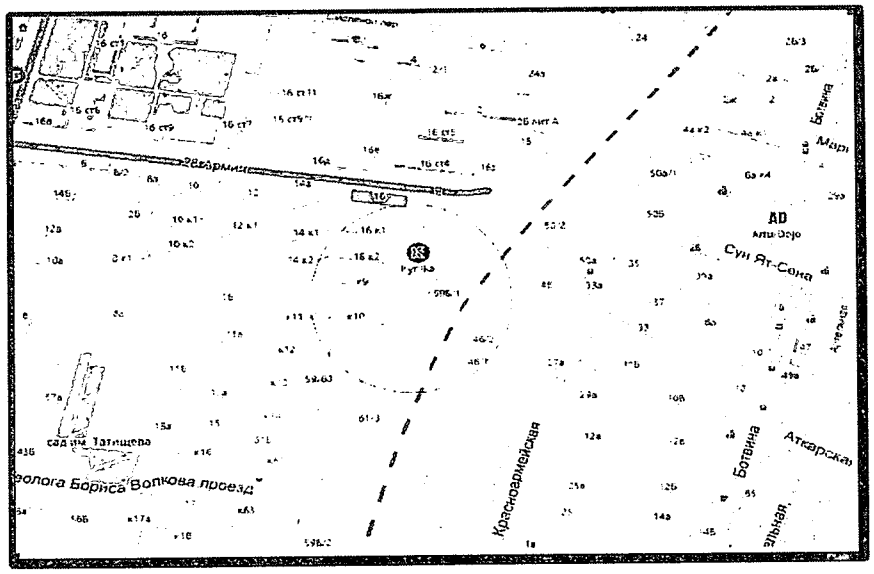

Условные обозначения

- ориентировочные границы земельных участков для установки и эксплуатации металлических гаражей по адресу: ул. 28-й Армии в Ленинском районе

Приложение № 48.1Л
к Схеме, утвержденной распоряжением
администрации МО "Городской округ город Астрахань"
от 27.10.2025 № 1141-р

Схема генерального плана М 1:500

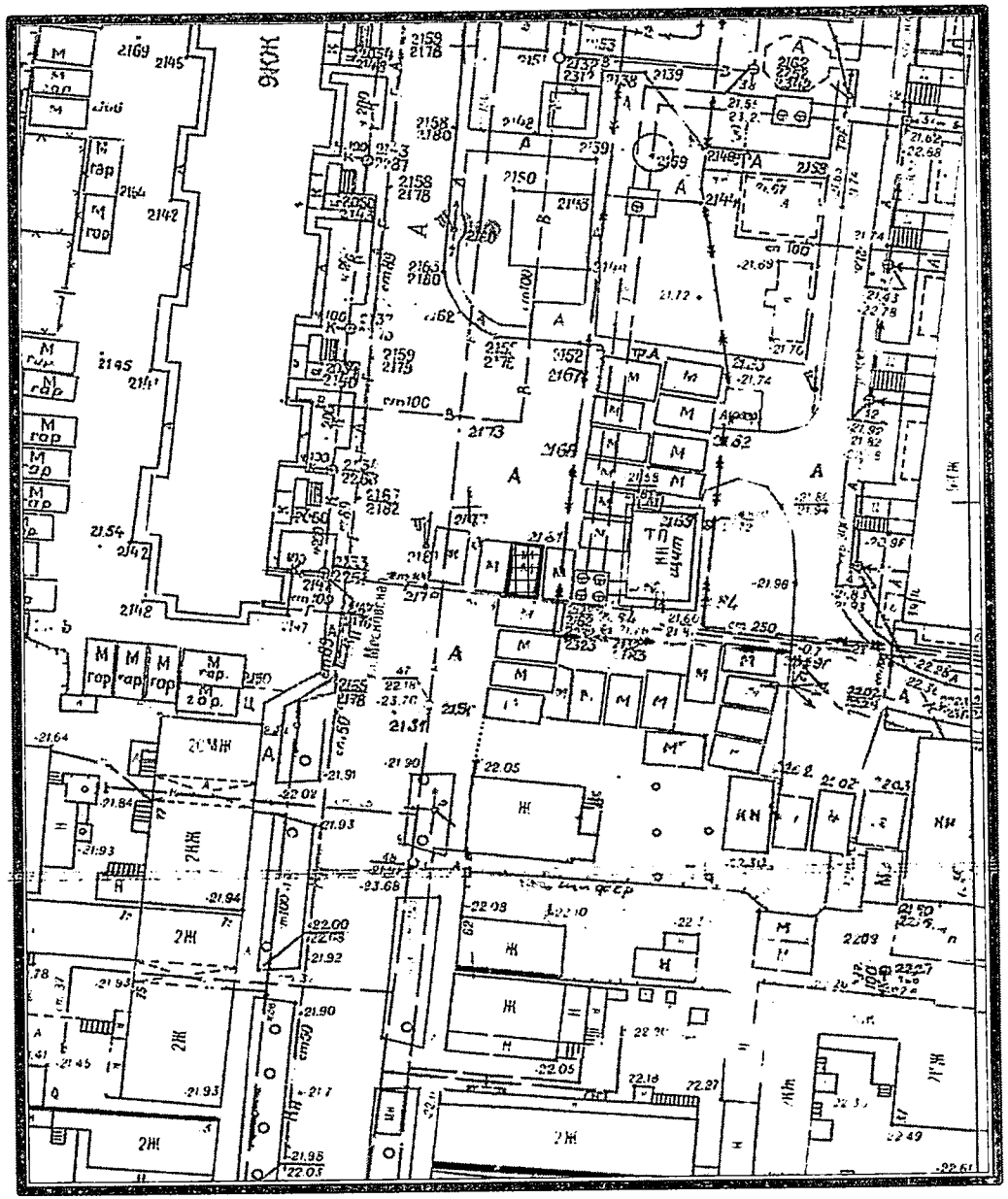

Ситуационный план

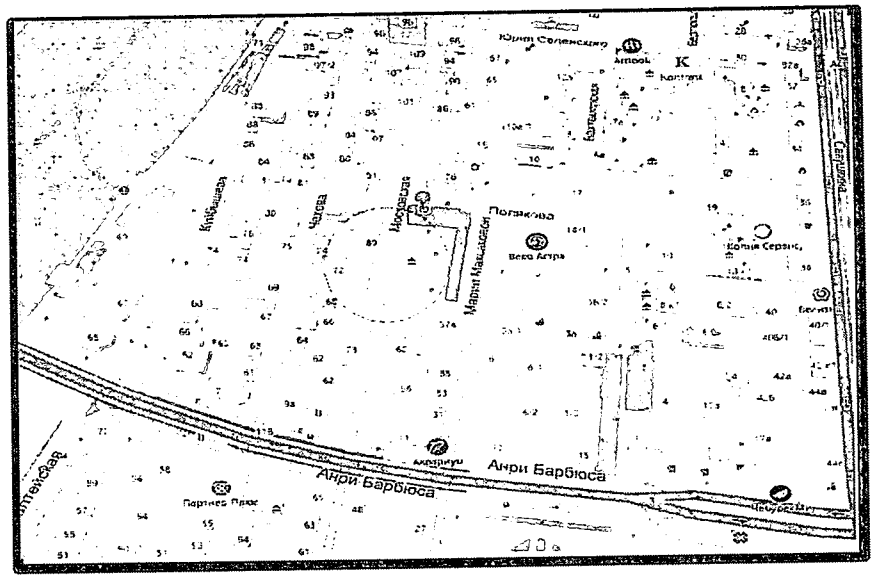

Условные обозначения

- ориентировочные границы земельного участка для установки и эксплуатации металлического гаража по адресу: ул. М. Максаковой, 39/10 в Ленинском районе

Приложение № 49Л
к Схеме, утвержденной распоряжением
администрации МО "Городской округ город Астрахань"
от 27.10.2025 № 1141р

Схема генерального плана М 1:500

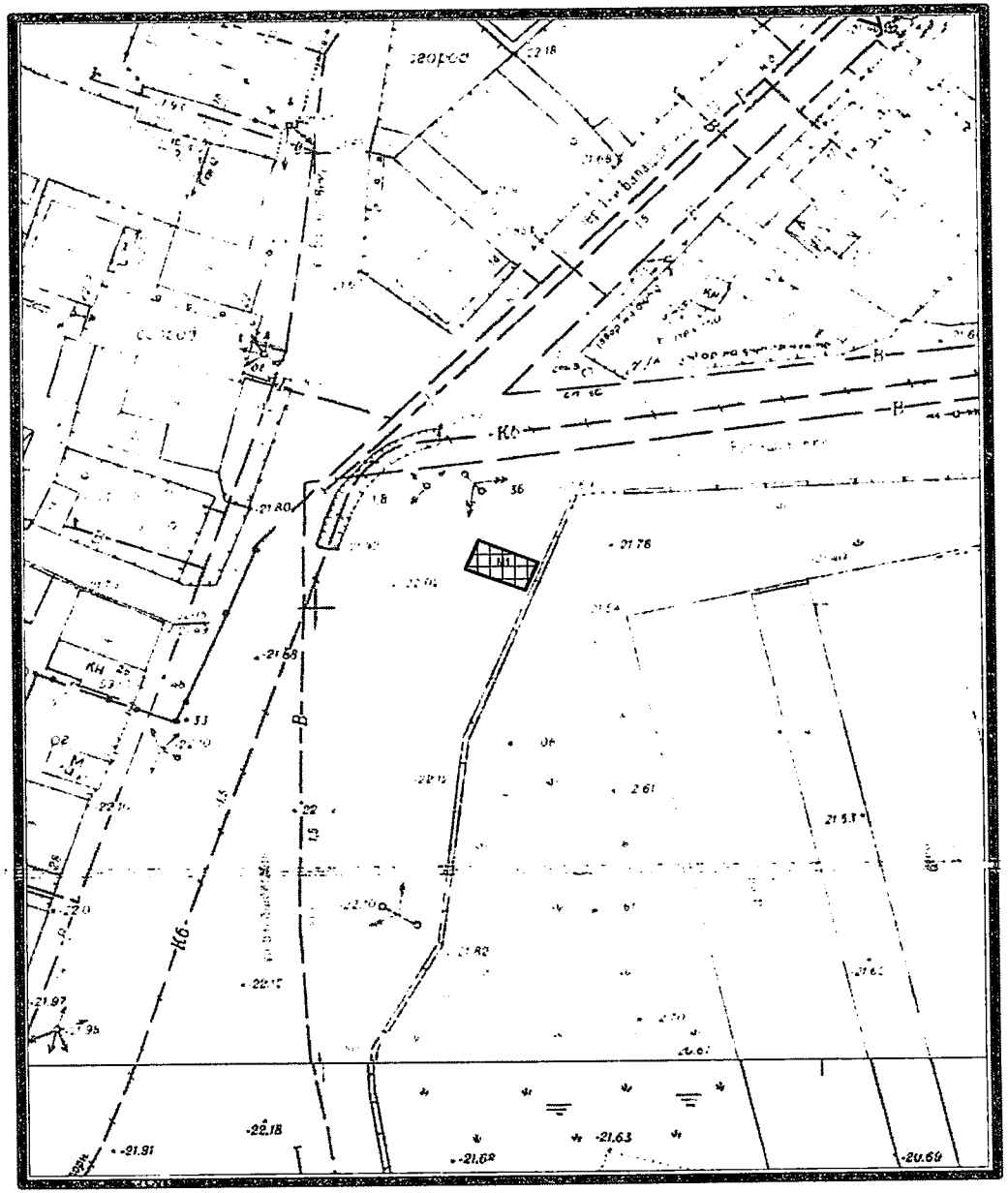

Ситуационный план

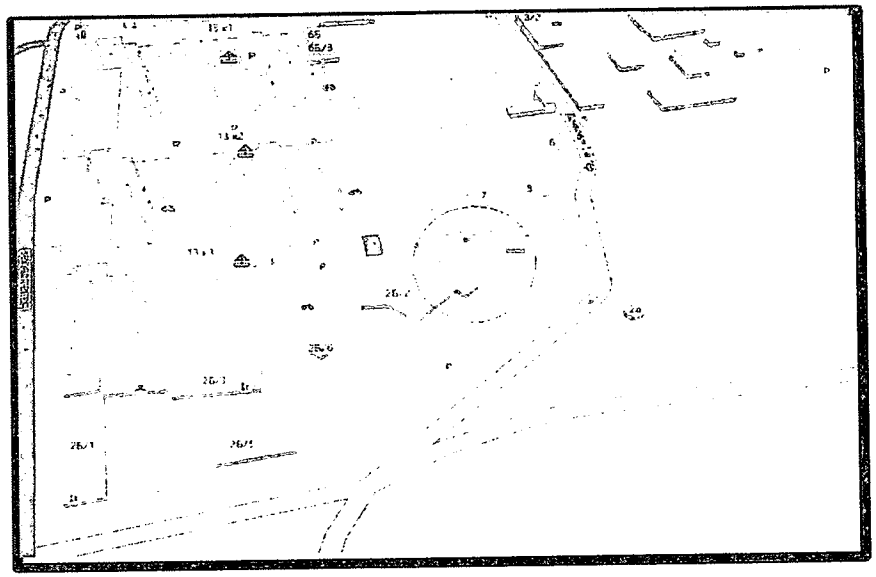

Условные обозначения

- ориентировочные границы земельного участка для установки и эксплуатации металлического гаража по адресу: ул. Балашовская в Ленинском районе

Приложение № 50Л
к Схеме, утвержденной распоряжением
администрации МО "Городской округ город Астрахань"
от 27.10.2025 № 1141-Р

Схема генерального плана М 1:500

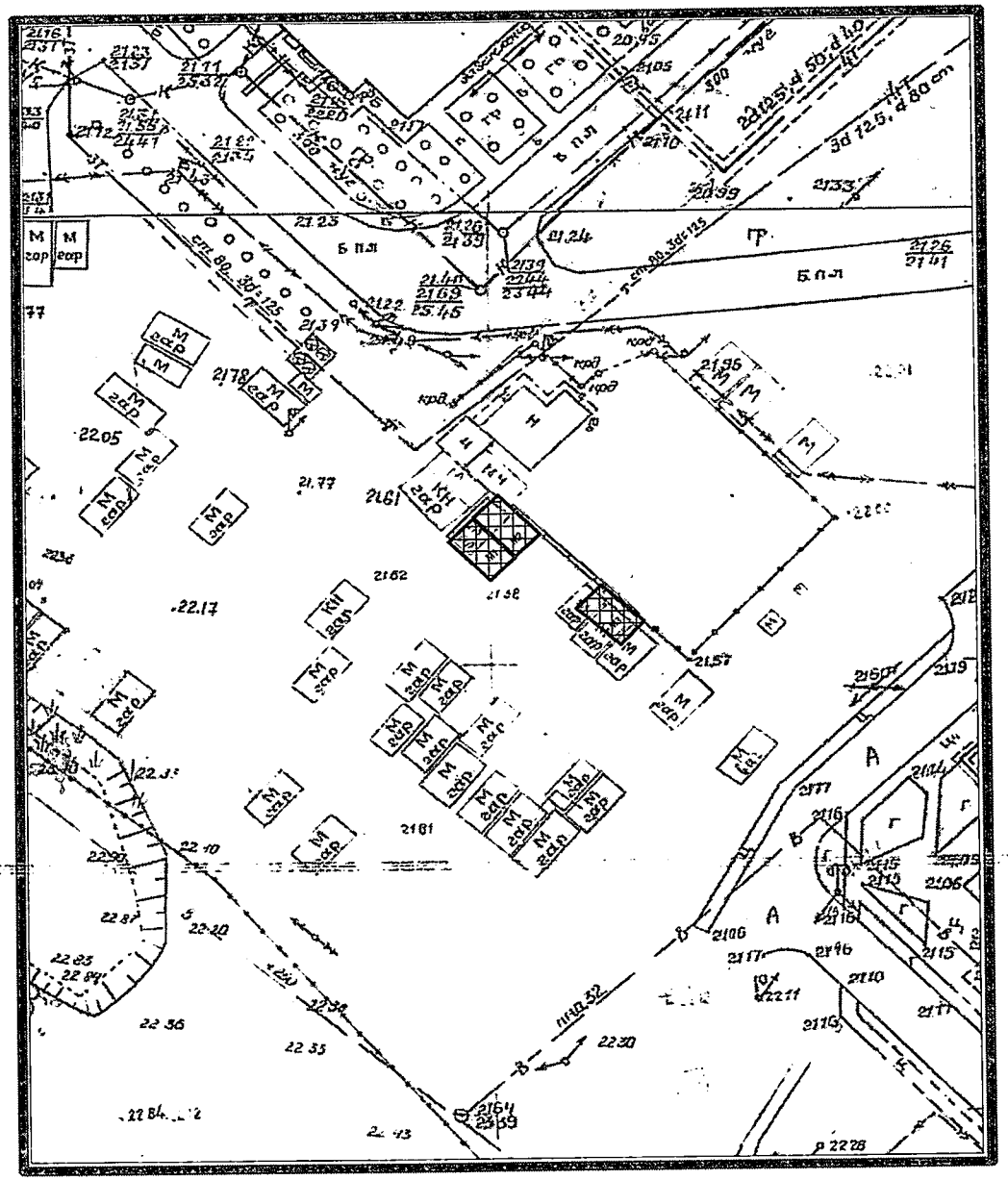

Ситуационный план

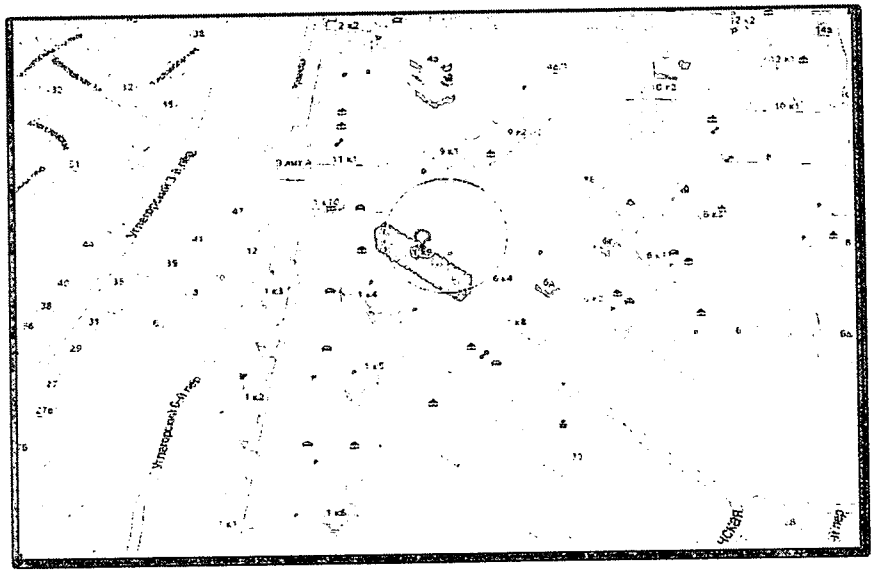

Условные обозначения

- ориентировочные границы земельного участка для установки и эксплуатации металлического гаража по адресу: ул. Бабаевского, 1 корп. 9 в Ленинском районе

Приложение № 51Л
к Схеме, утвержденной распоряжением
администрации МО "Городской округ город Астрахань"
от 27.10.2025 № 1141-р

Схема генерального плана М 1:500

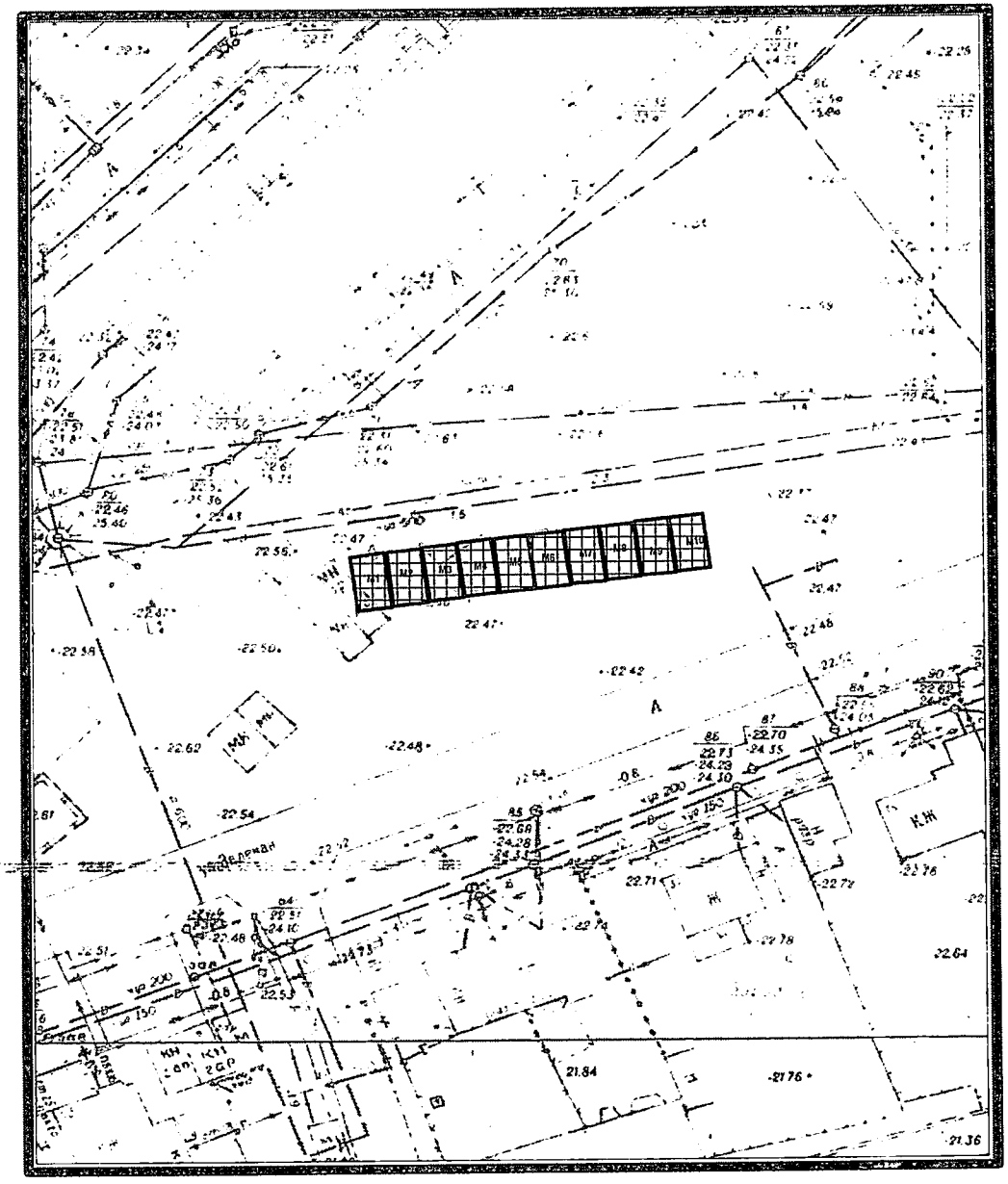

Ситуационный план

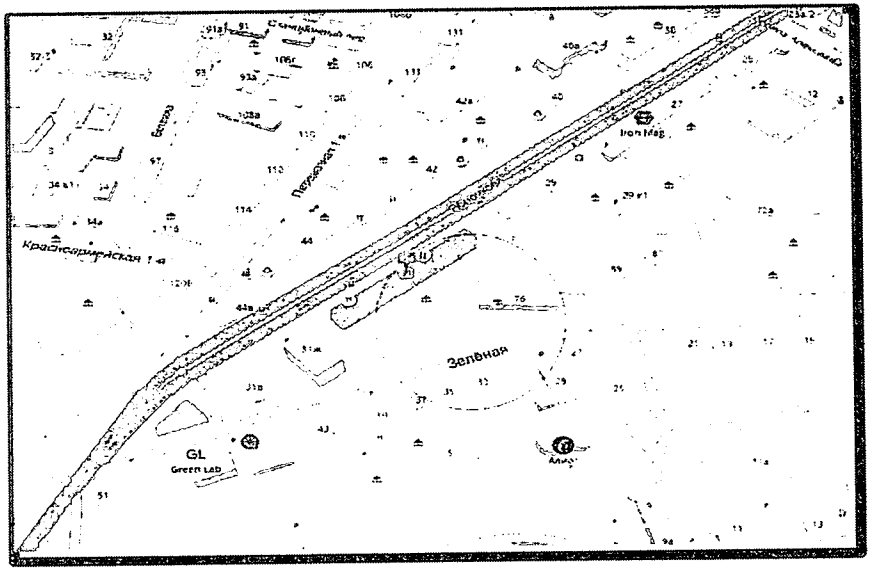

Условные обозначения

- ориентировочные границы земельных участков для установки и эксплуатации металлических гаражей по адресу: ул. Яблочкова, 31 в Ленинском районе

Приложение № 52Л
к Схеме, утвержденной распоряжением
администрации МО "Городской округ город Астрахань"
от 24.10.2025 № 1441р

Схема генерального плана М 1:500

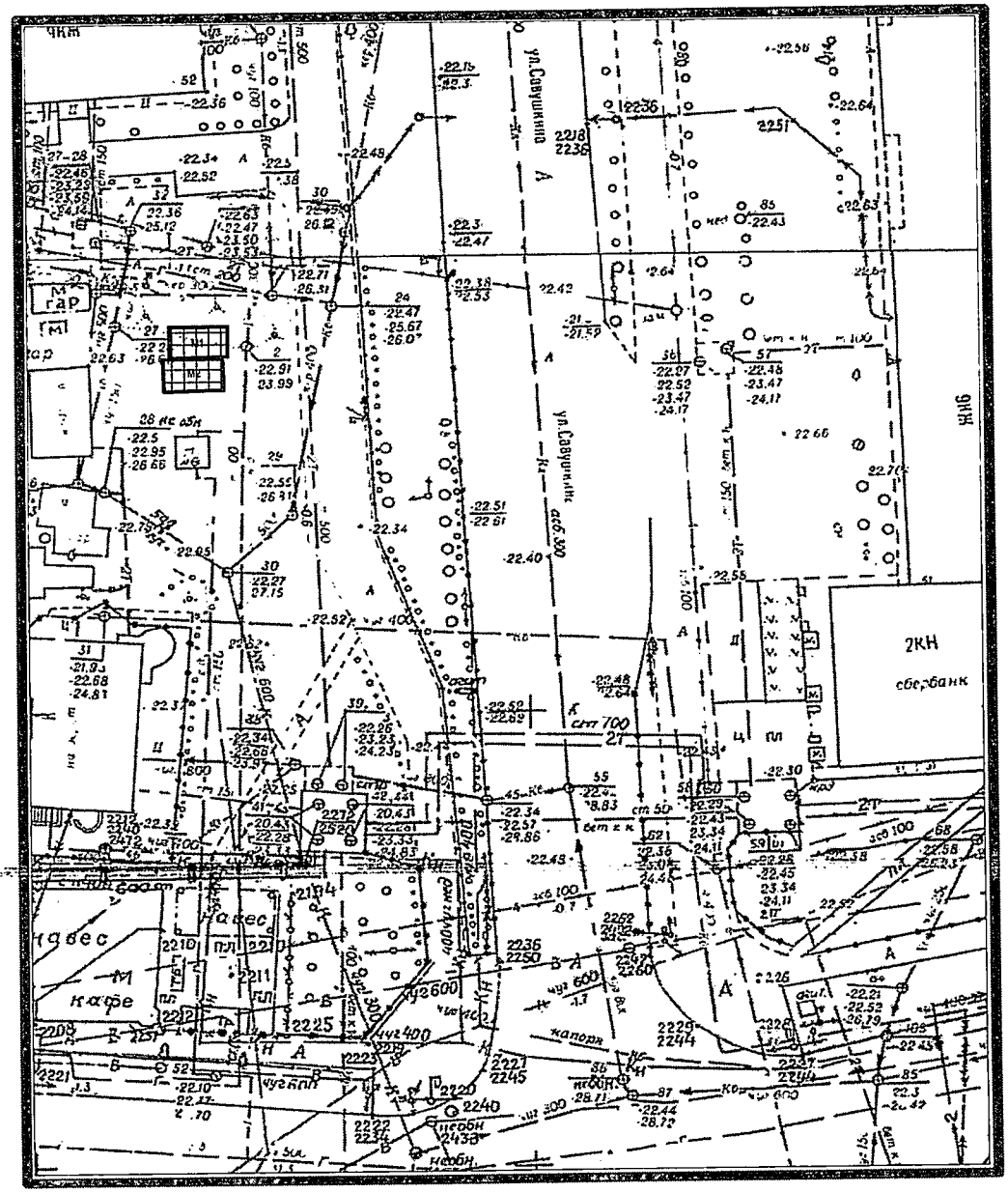

Ситуационный план

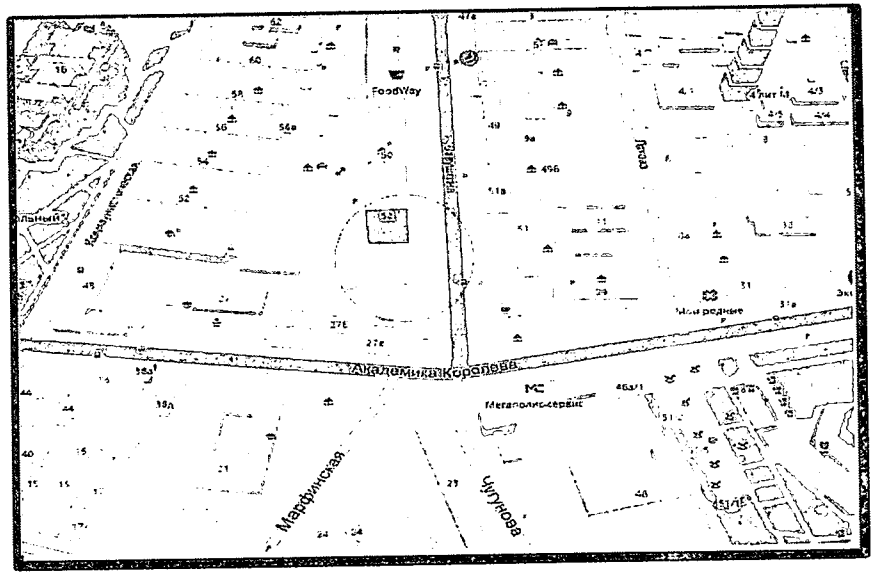

Условные обозначения

- ориентировочные границы земельного участка для установки и эксплуатации металлического гаража по адресу: ул. Савушкина, 52 в Ленинском районе

Приложение № 53Л
к Схеме, утвержденной распоряжением
администрации МО "Городской округ город Астрахань"
от 27.10.2015 № 1141-р

Схема генерального плана М 1:500

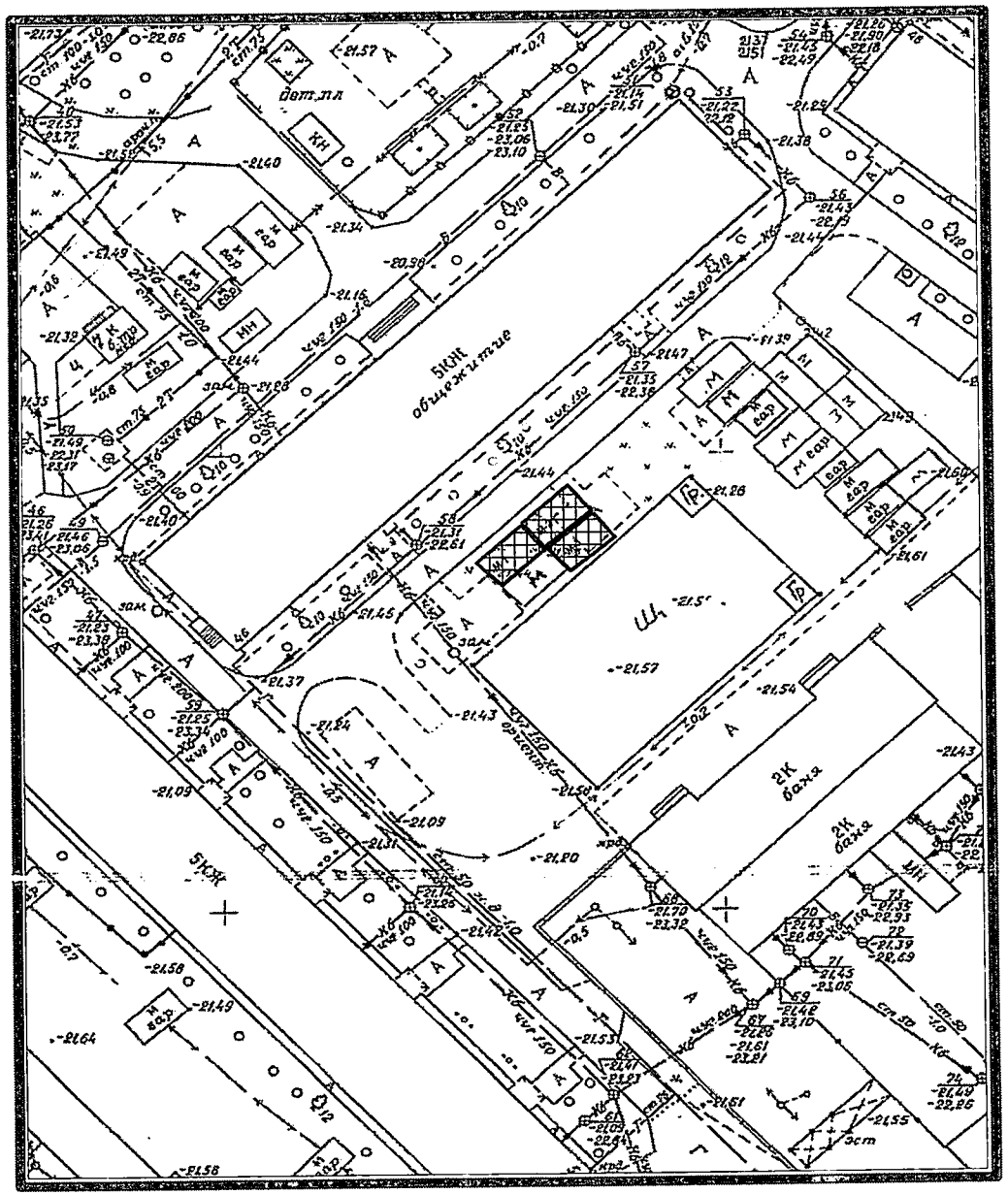

Ситуационный план

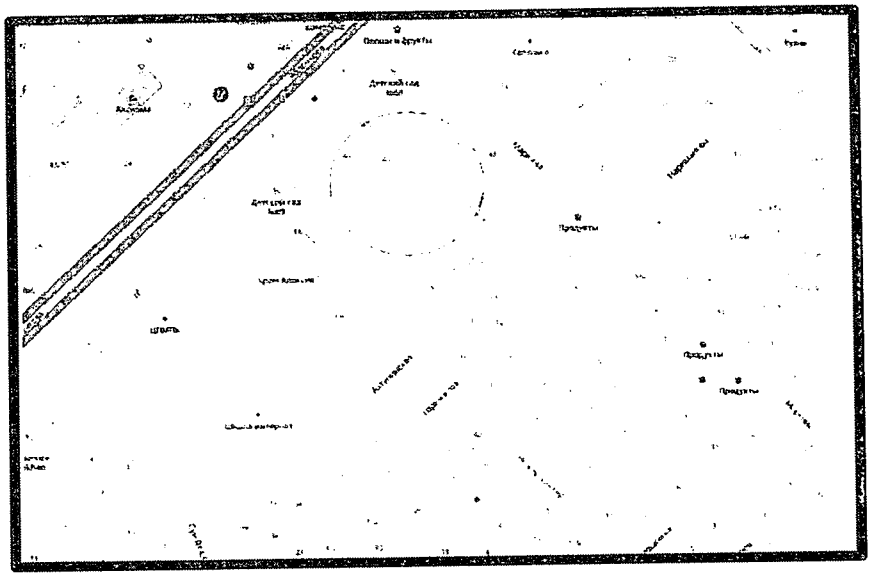

Условные обозначения

- ориентировочные границы земельных участков для установки и эксплуатации металлических гаражей по адресу: ул. Маркина, 46 в Ленинском районе

Приложение № 54Л
к Схеме, утвержденной распоряжением
администрации МО "Городской округ город Астрахань"
от 24.10.2025 № 1141р

Схема генерального плана М 1:500

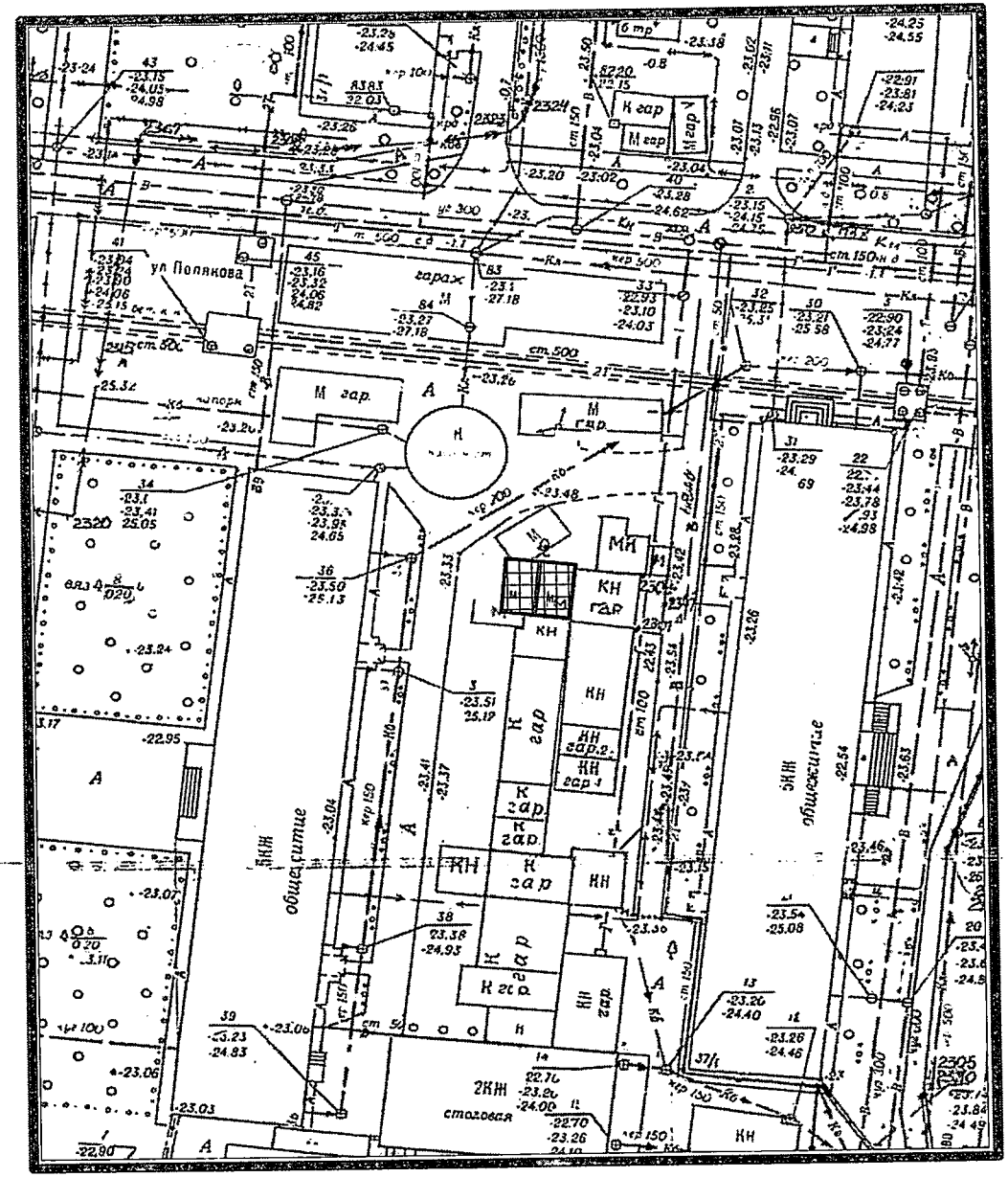

Ситуационный план

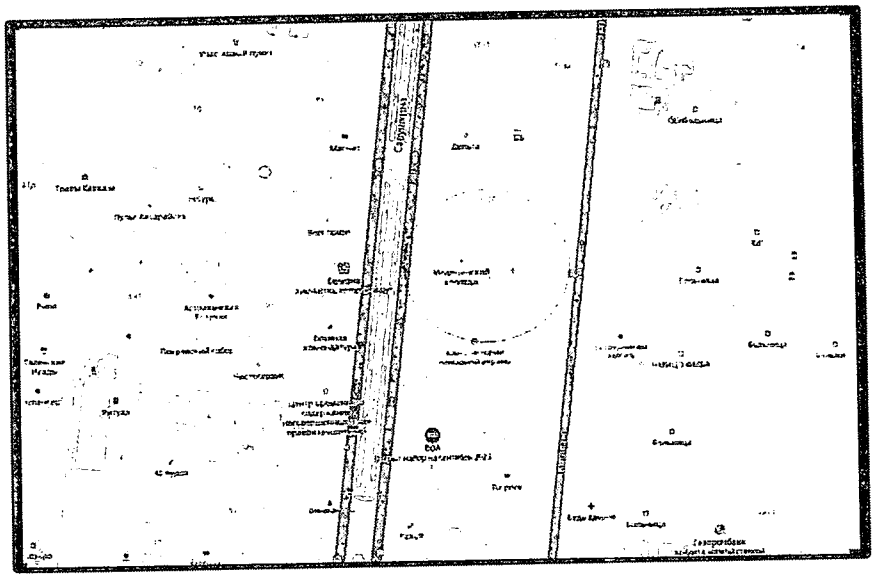

Условные обозначения

- ориентировочные границы земельных участков для установки и эксплуатации металлических гаражей по адресу: ул. Савушкина, 39 в Ленинском районе

Приложение № 55Л
к Схеме, утвержденной распоряжением
администрации МО "Городской округ город Астрахань"
от 27.10.2025 № 1941-р

Схема генерального плана М 1:1500

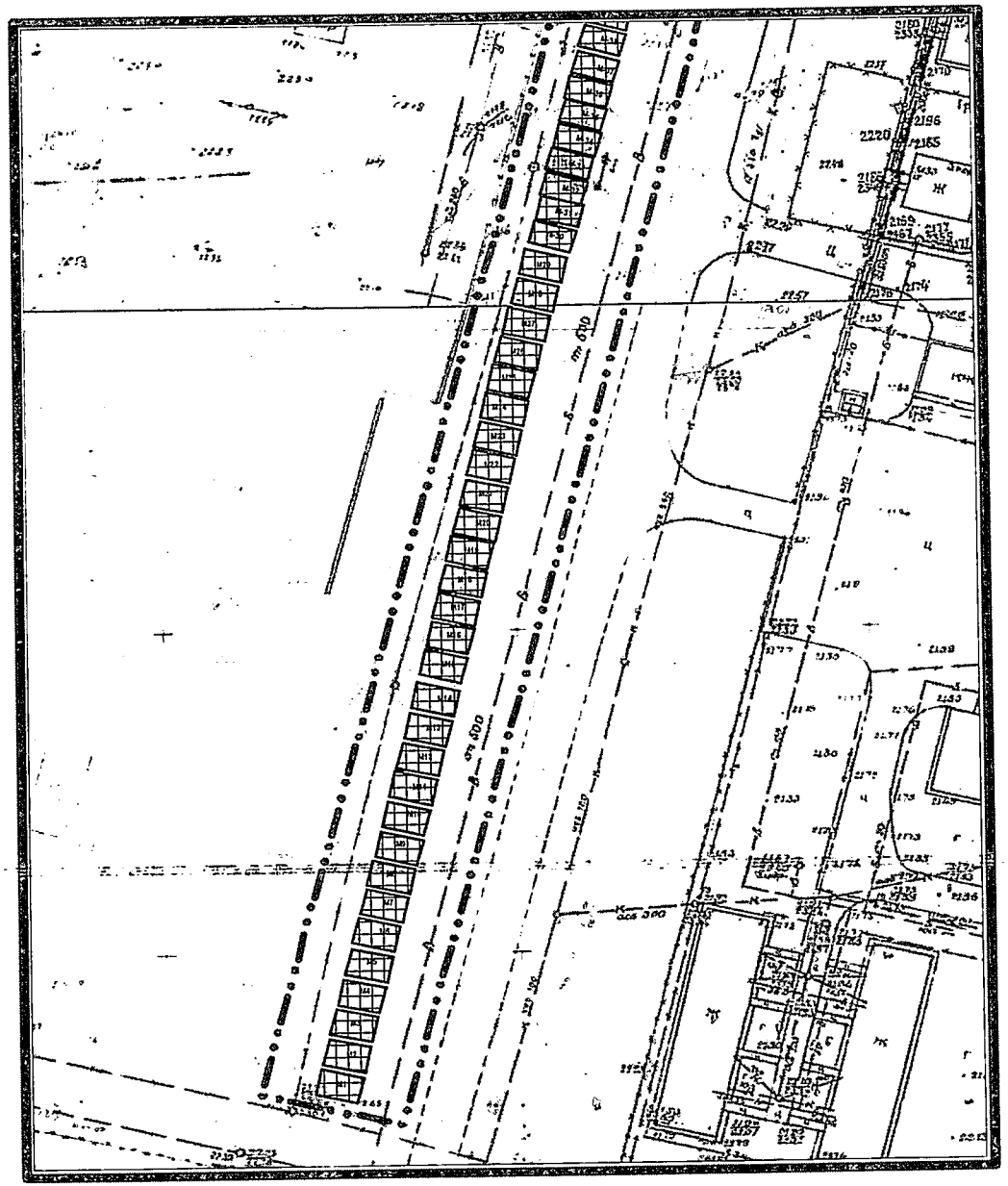

Ситуационный план

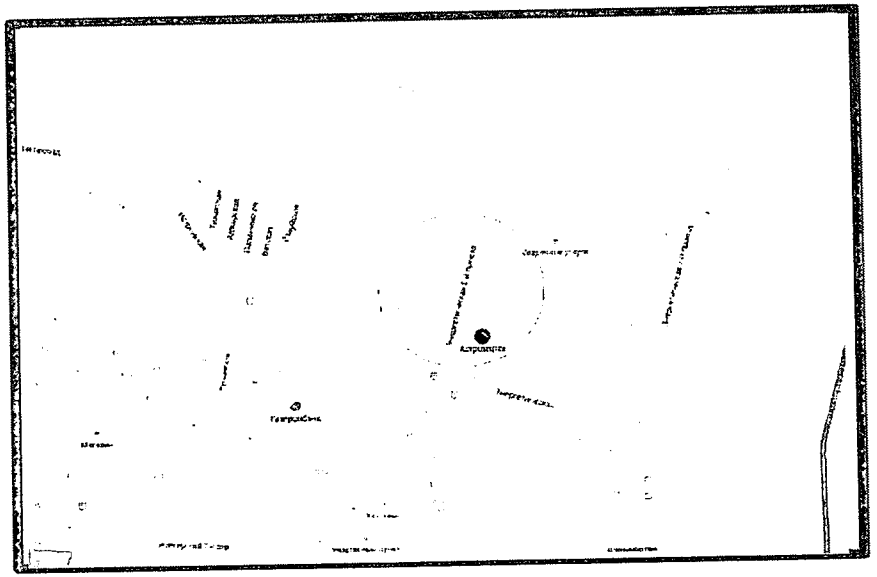

Условные обозначения

- ориентировочные границы земельных участков для установки и эксплуатации металлических гаражей по адресу: Энергетическая 8-й проезд в Ленинском районе

Приложение № 56Л
к Схеме, утвержденной распоряжением
администрации МО "Городской округ город Астрахань"
от 27.10.2025 № 1141-р

Схема генерального плана М 1:800

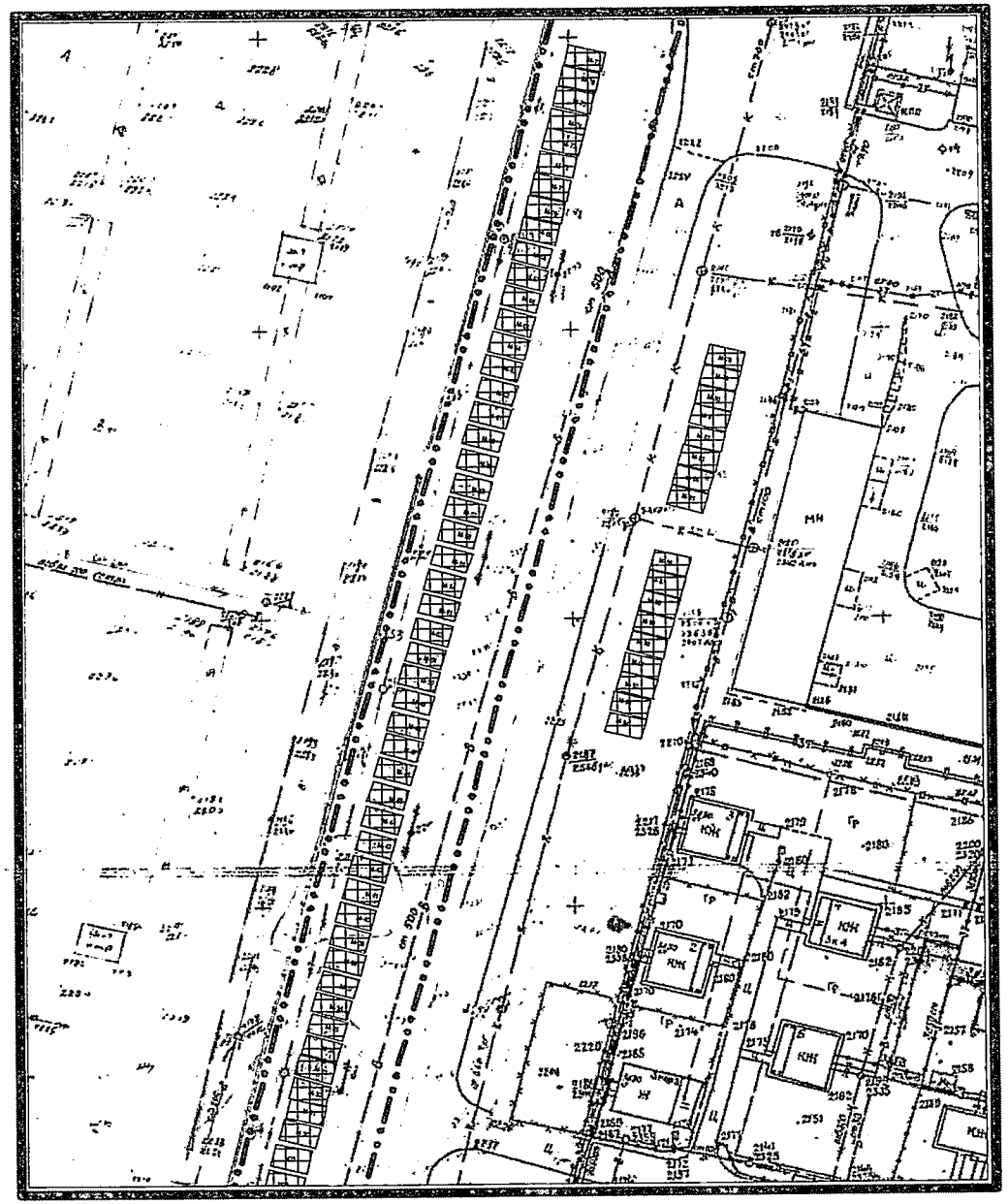

Ситуационный план

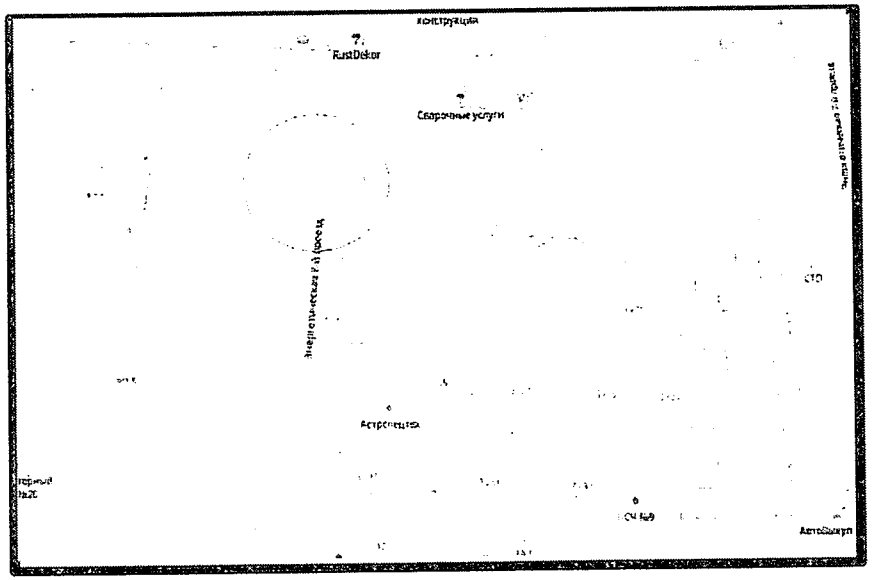

Условные обозначения

- ориентировочные границы земельных участков для установки и эксплуатации металлических гаражей по адресу: ул. Энергетическая 8-й проезд в Ленинском районе

Приложение № 56.1Л
к Схеме, утвержденной распоряжением
администрации МО "Городской округ город Астрахань"
от 27.10.2025 № 1141-р

Схема генерального плана М 1:500

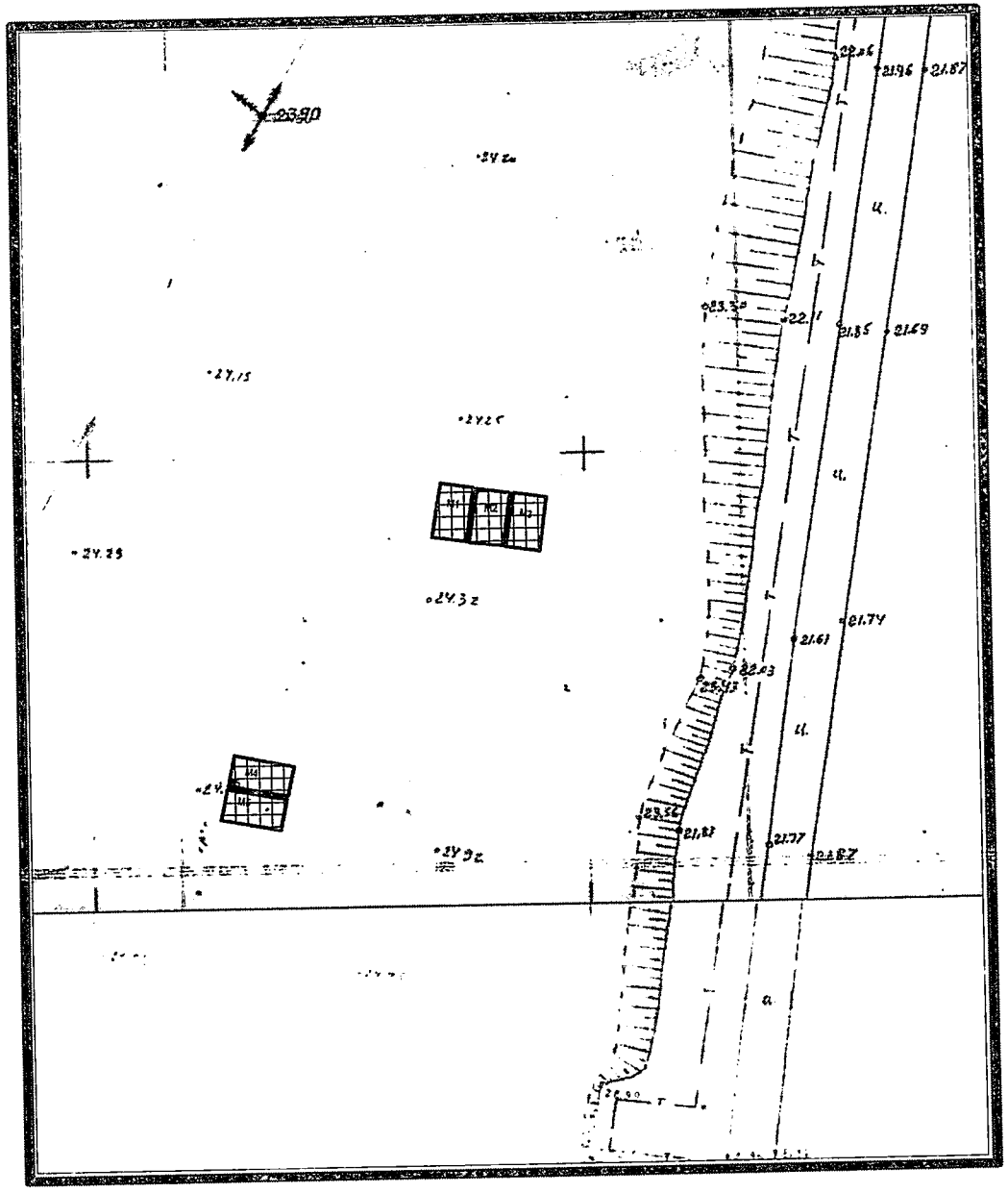

Ситуационный план



Условные обозначения

- ориентировочные границы земельных участков для установки и эксплуатации металлических гаражей по адресу: ул. Нефтянников 3-й проезд в Ленинском районе

Приложение № 57Л
к Схеме, утвержденной распоряжением
администрации МО "Городской округ город Астрахань"
от 27.10.2025 № 1141-р

Схема генерального плана М 1:500

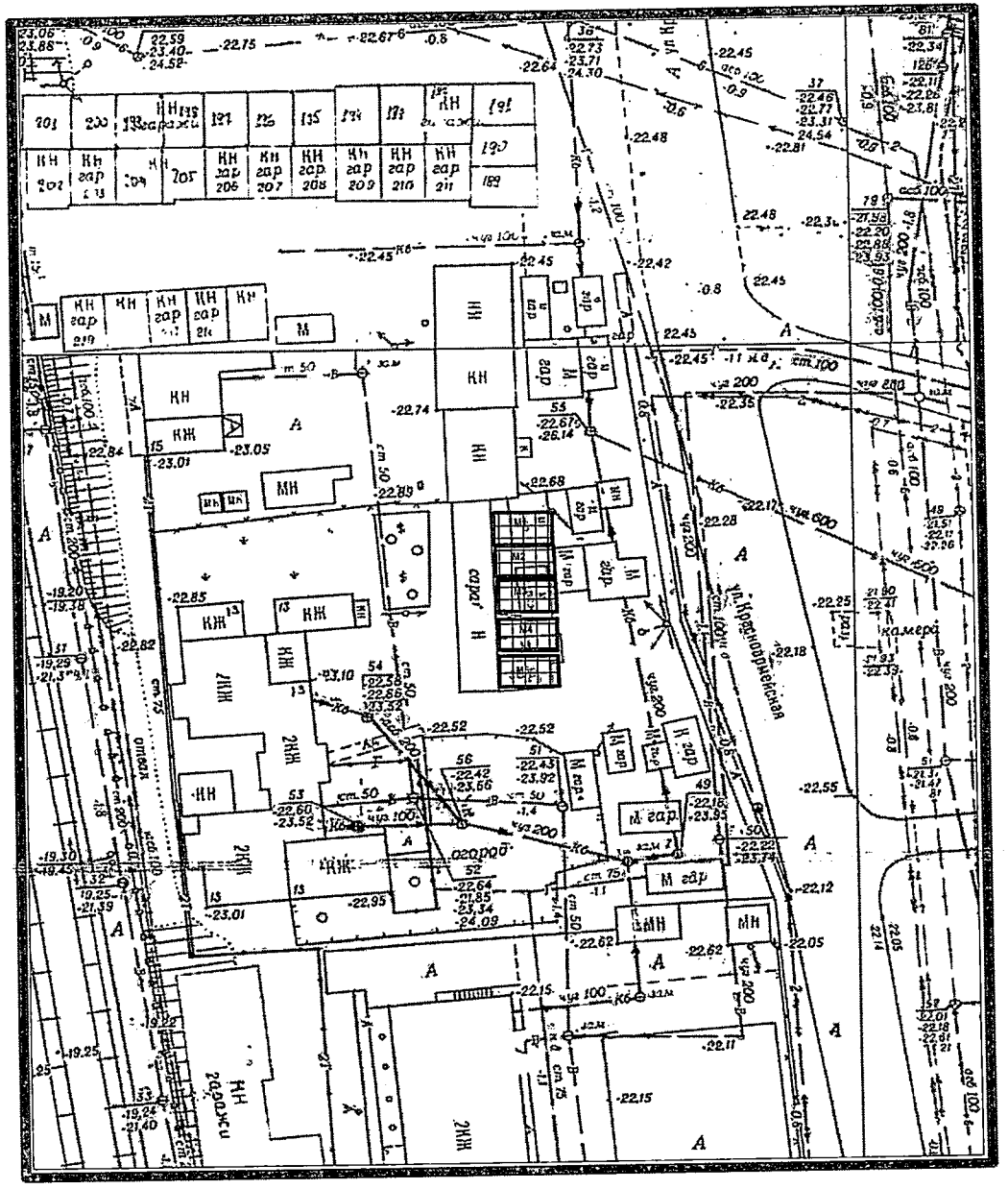

Ситуационный план

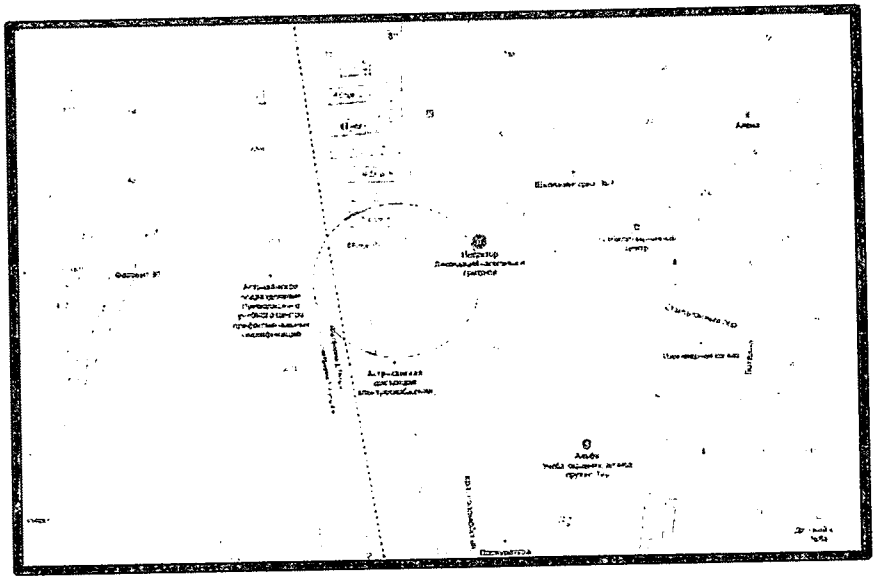

Условные обозначения

- ориентировочные границы земельных участков для установки и эксплуатации металлических гаражей по адресу: ул. Красноармейская, 4 в Ленинском районе

Приложение № 58Л
к Схеме, утвержденной распоряжением
администрации МО "Городской округ город Астрахань"
от 29.10.2025 № 1141-р

Схема генерального плана М 1:500

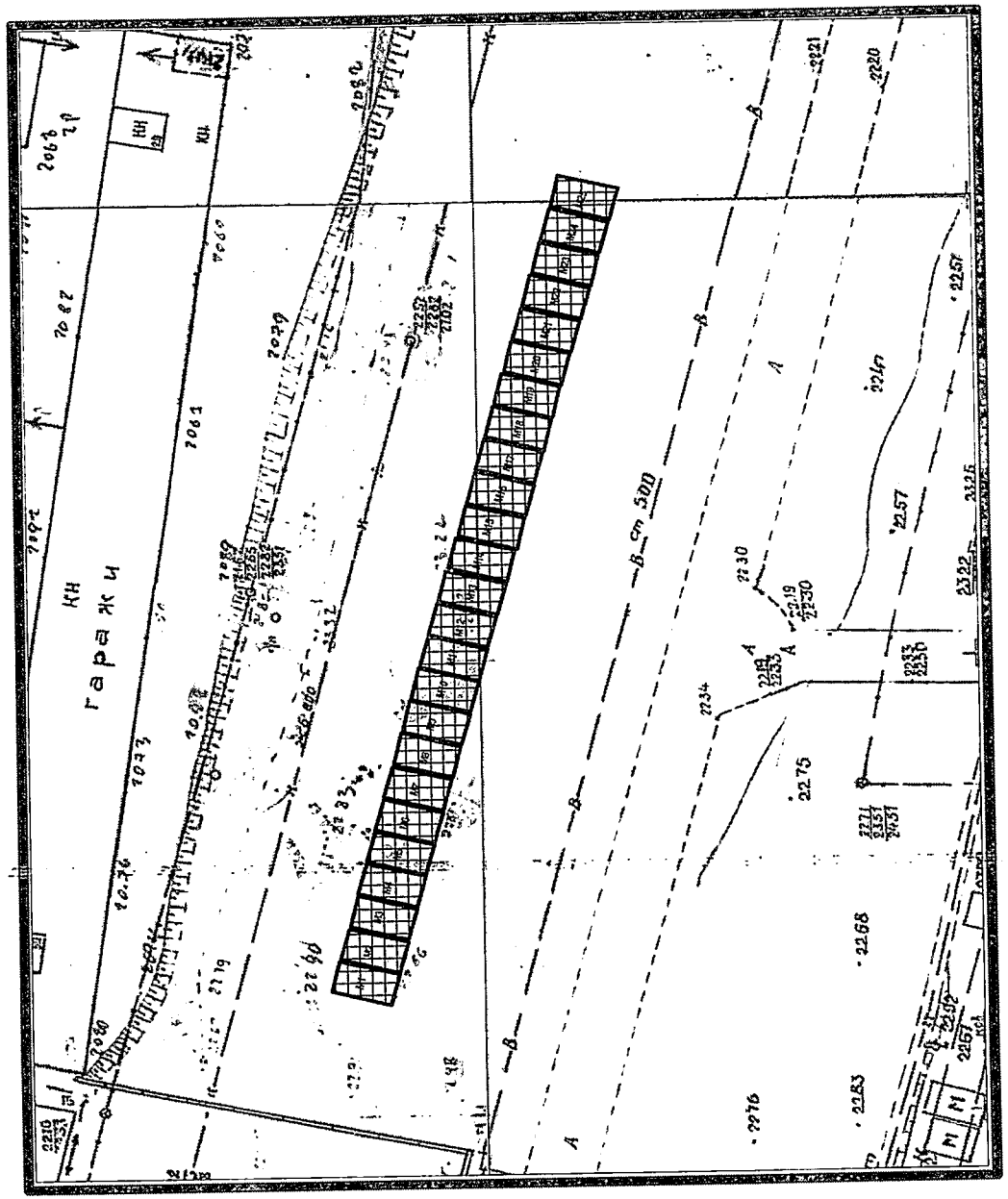

Ситуационный план

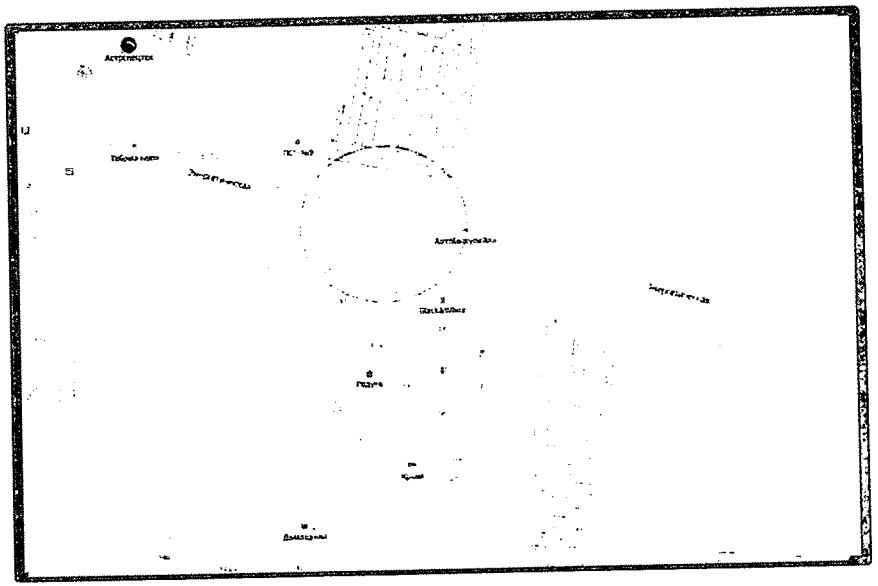

Условные обозначения

- ориентировочные границы земельных участков для установки и эксплуатации металлических гаражей по адресу: ул. Энергетическая в Ленинском районе

Приложение № 59Л
к Схеме, утвержденной распоряжением
администрации МО "Городской округ город Астрахань"
от 27.10.2025 № 1141-р

Схема генерального плана М 1:500

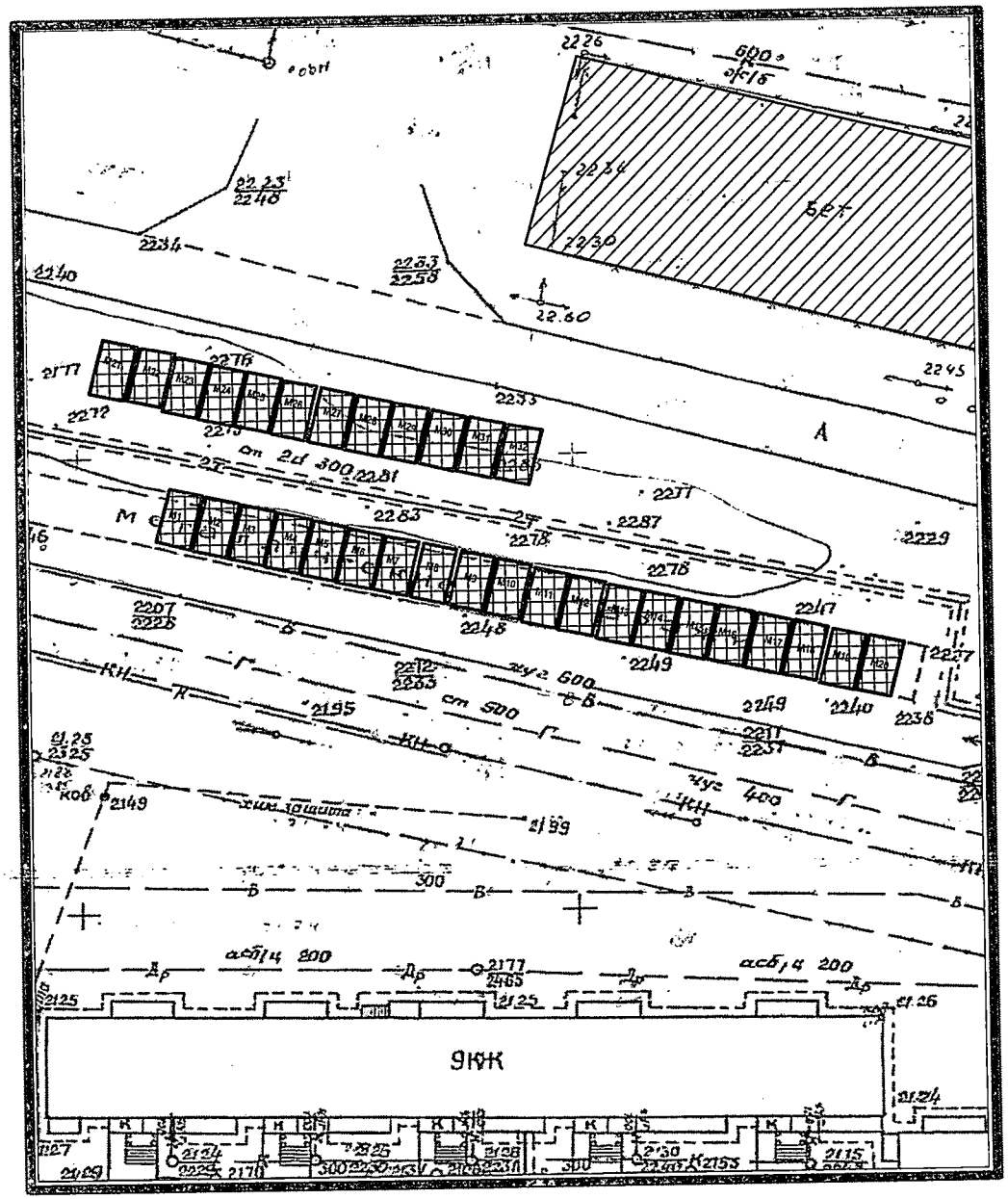

Ситуационный план

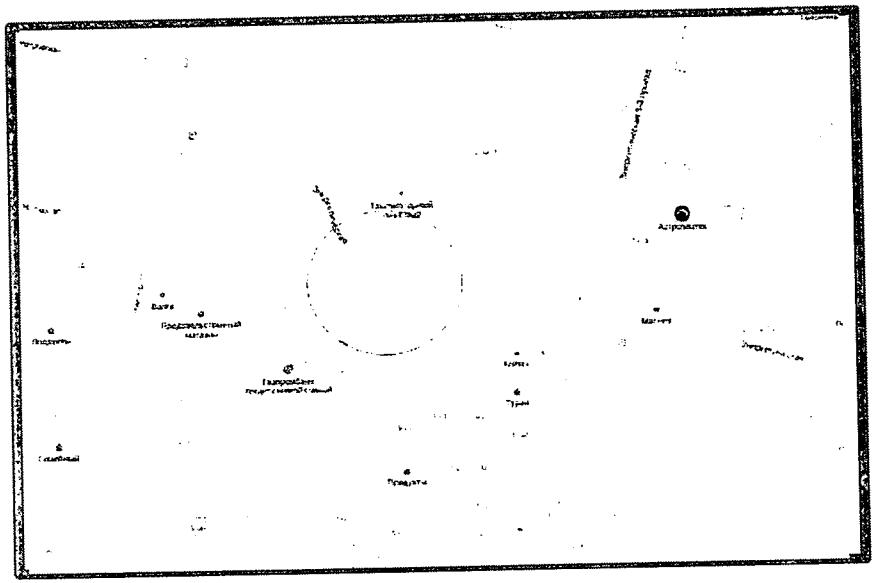

Условные обозначения

- ориентировочные границы земельных участков для установки и эксплуатации металлических гаражей по адресу: ул. Энергетическая, 9 в Ленинском районе

Приложение № 60Л
к Схеме, утвержденной распоряжением
администрации МО "Городской округ город Астрахань"
от 27.10.2025 № 1141-р

Схема генерального плана М 1:500

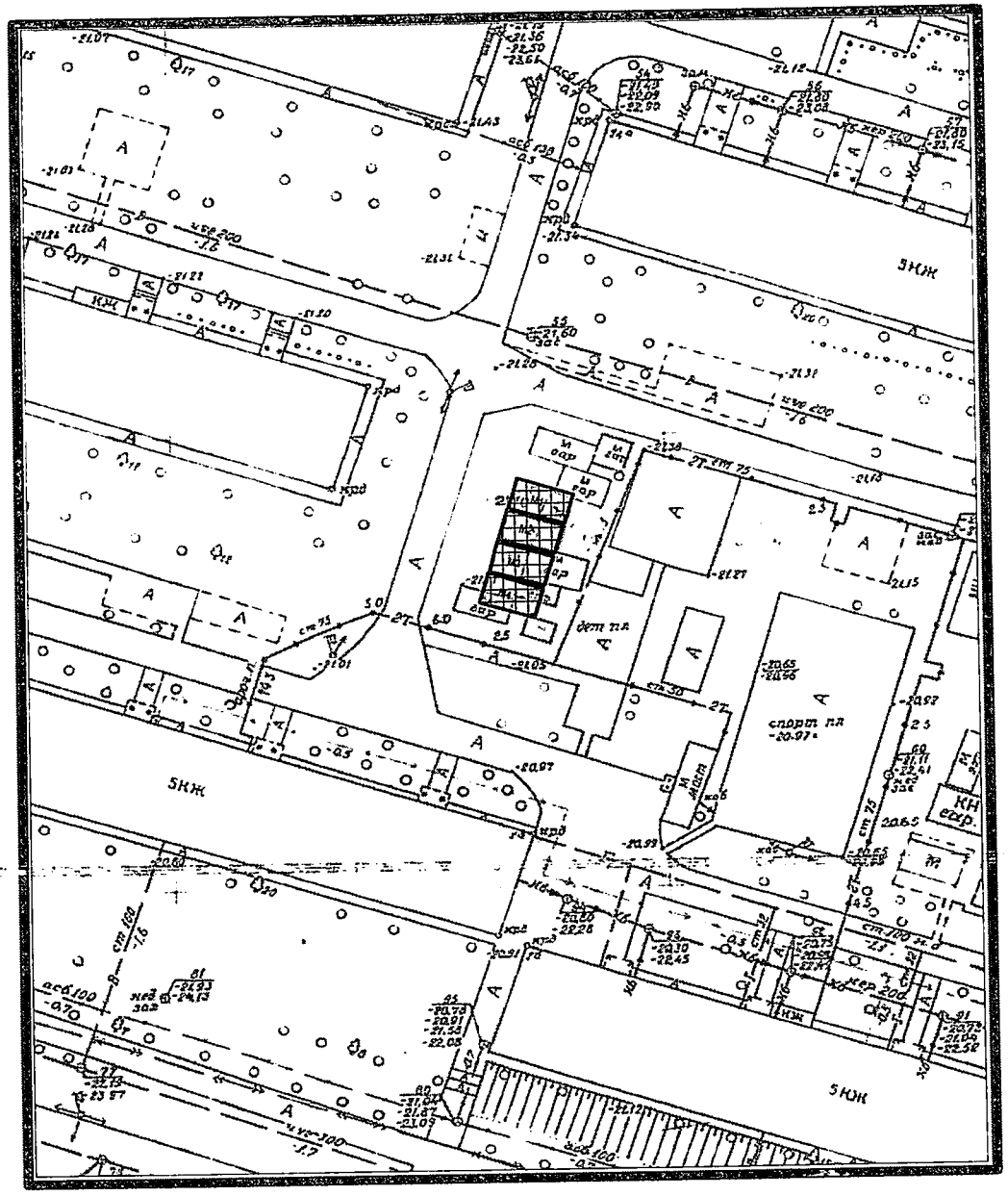

Ситуационный план

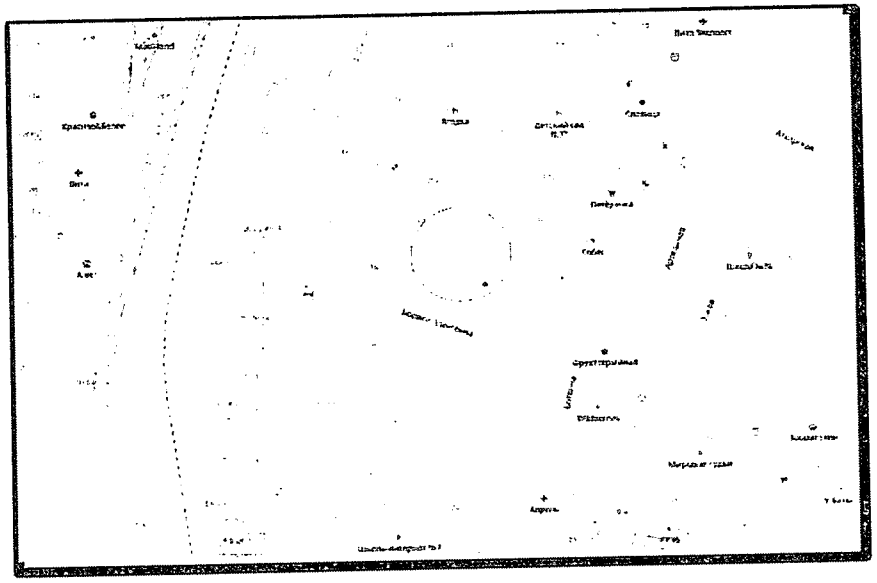

Условные обозначения

- ориентировочные границы земельных участков для установки и эксплуатации металлических гаражей по адресу: ул. Б. Алексеева, 1 б в Ленинском районе

Приложение № 61Л
к Схеме, утвержденной распоряжением
администрации МО "Городской округ город Астрахань"
от 27.10.2025 № 1141-р

Схема генерального плана М 1:700

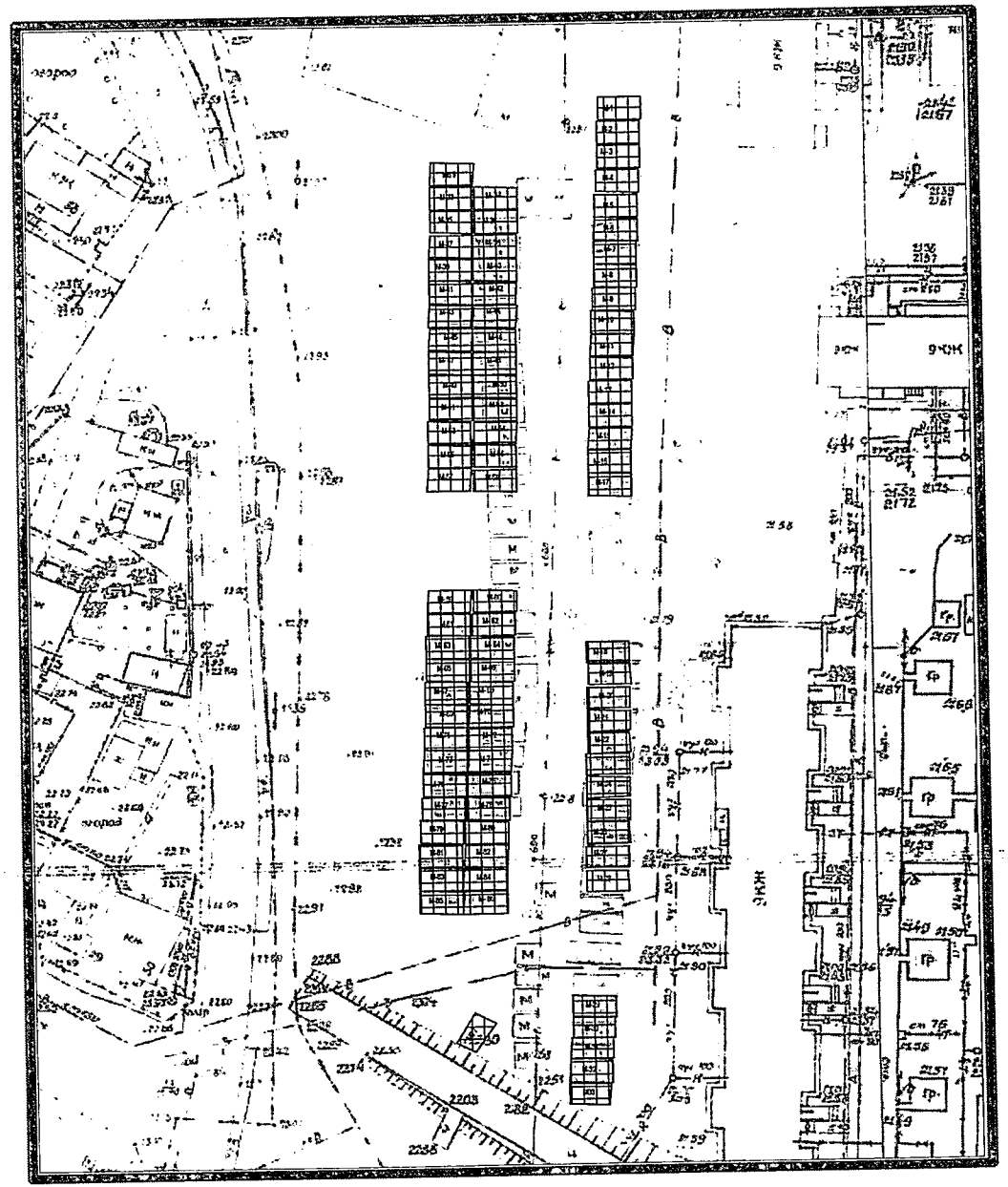

Ситуационный план

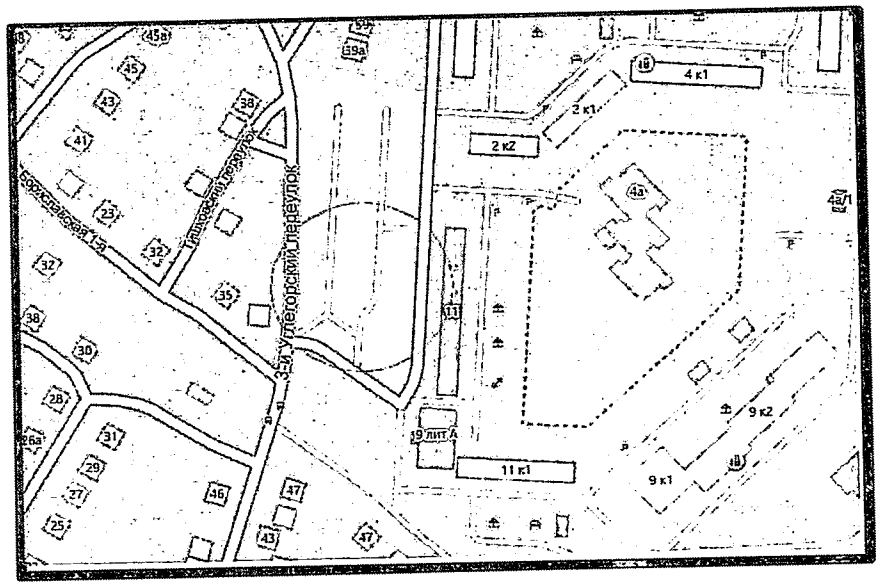

Условные обозначения

- ориентировочные границы земельных участков для установки и эксплуатации металлических гаражей по адресу: ул. Румынская,11/пер. 3-й Углегорский в Ленинском районе

Приложение № 62Л
к Схеме, утвержденной распоряжением
администрации МО "Городской округ город Астрахань"
от 27.10.2025 № 1141-р

Схема генерального плана М 1:500

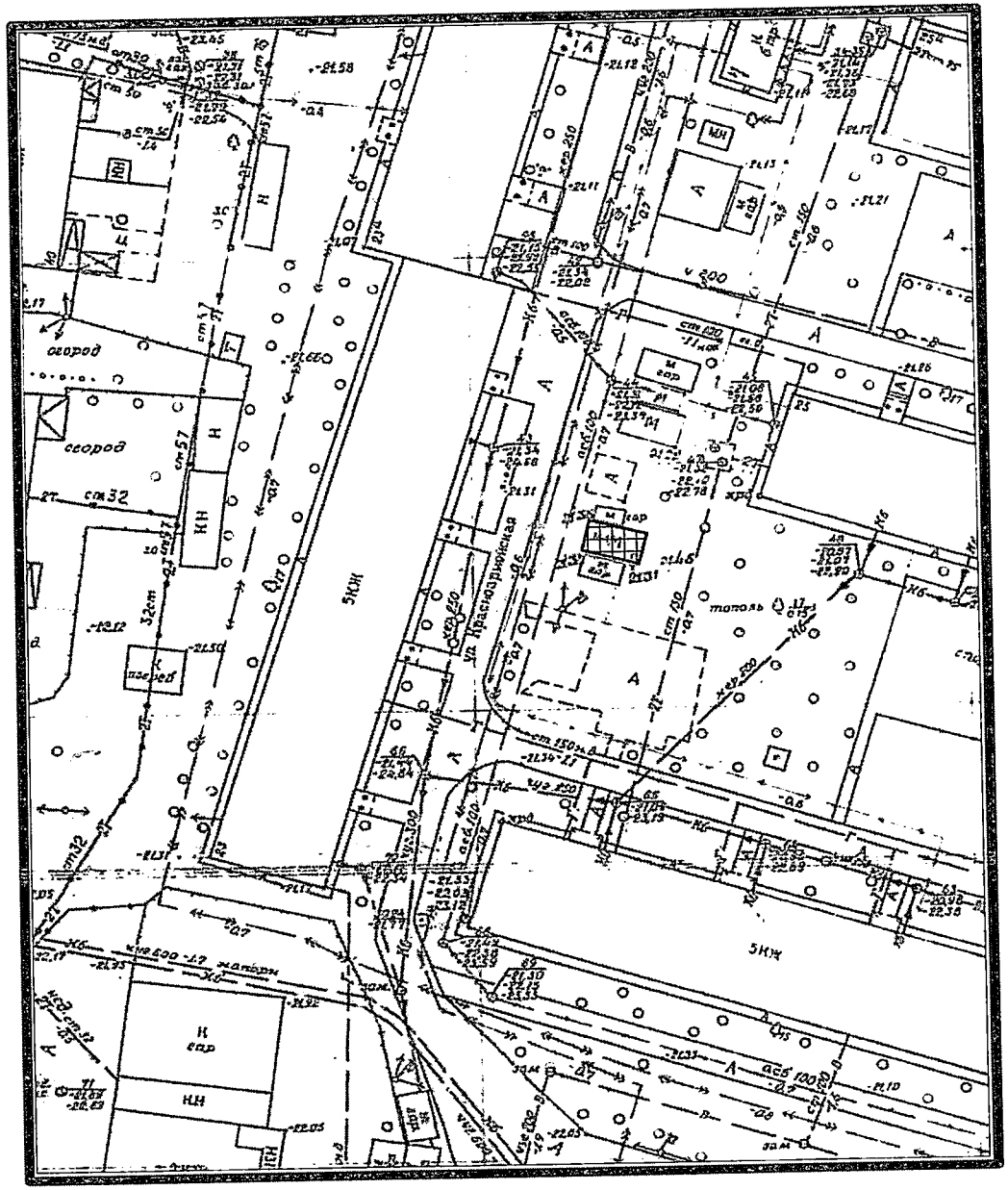

Ситуационный план

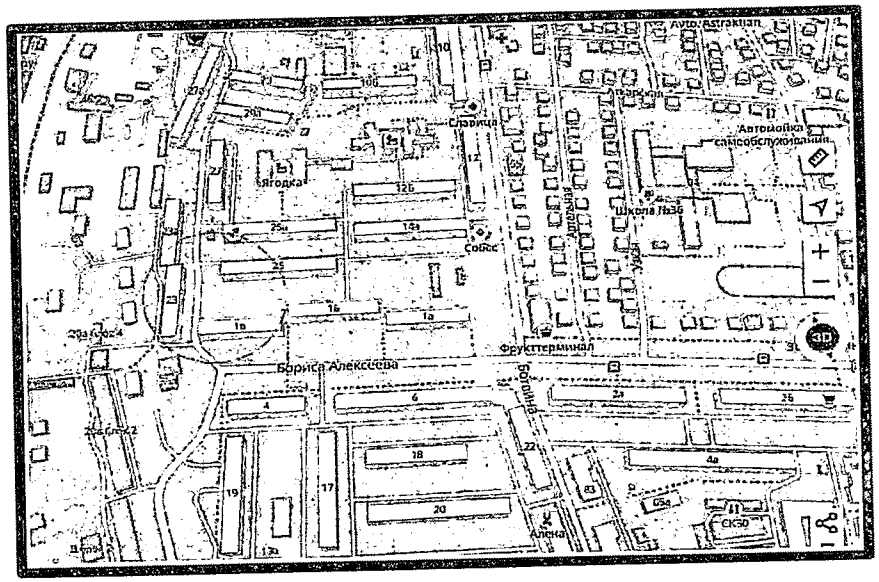

Условные обозначения

- ориентировочные границы земельного участка для установки и эксплуатации металлического гаража по адресу: ул.Красноармейская, 23 в Ленинском районе

Приложение №63Л
к Схеме, утвержденной распоряжением
администрации МО "Городской округ город Астрахань"
от 24.10.2025 № 1141р

Схема генерального плана М 1:500

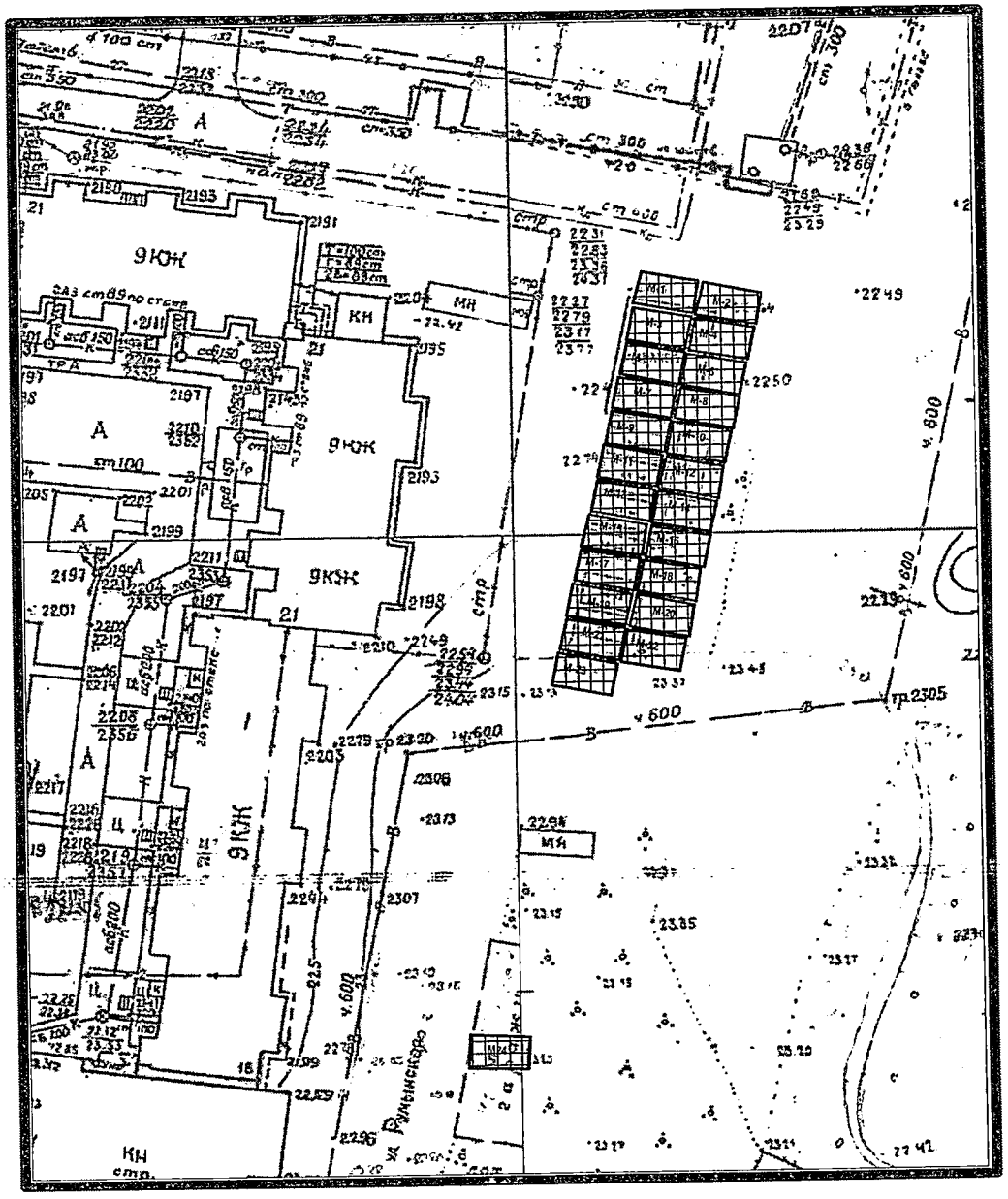

Ситуационный план

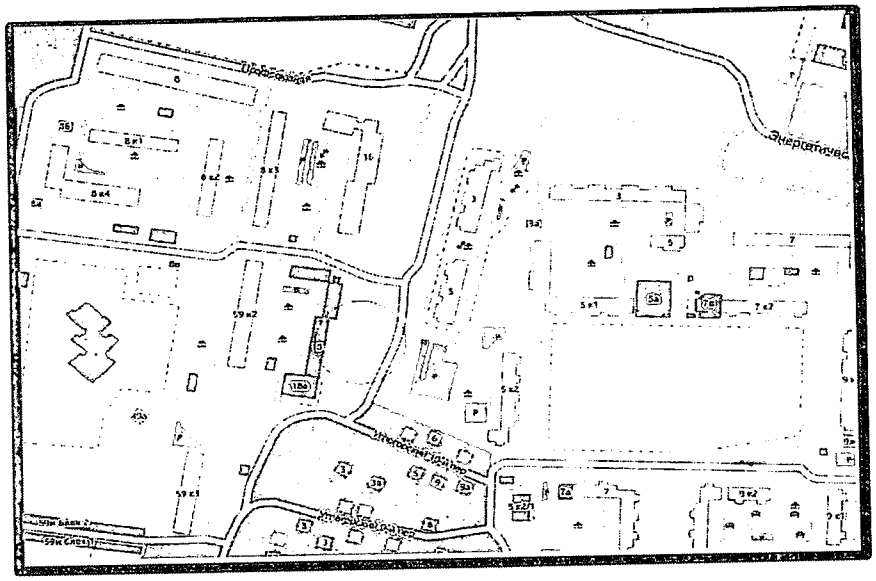

Условные обозначения

- ориентировочные границы земельных участков для установки и эксплуатации металлических гаражей по адресу: ул.Румынская, 18 в Ленинском районе

Приложение № 64Л
к Схеме, утвержденной распоряжением
администрации МО "Городской округ город Астрахань"
от 27.10.2025 № 1141-р

Схема генерального плана М 1:1000

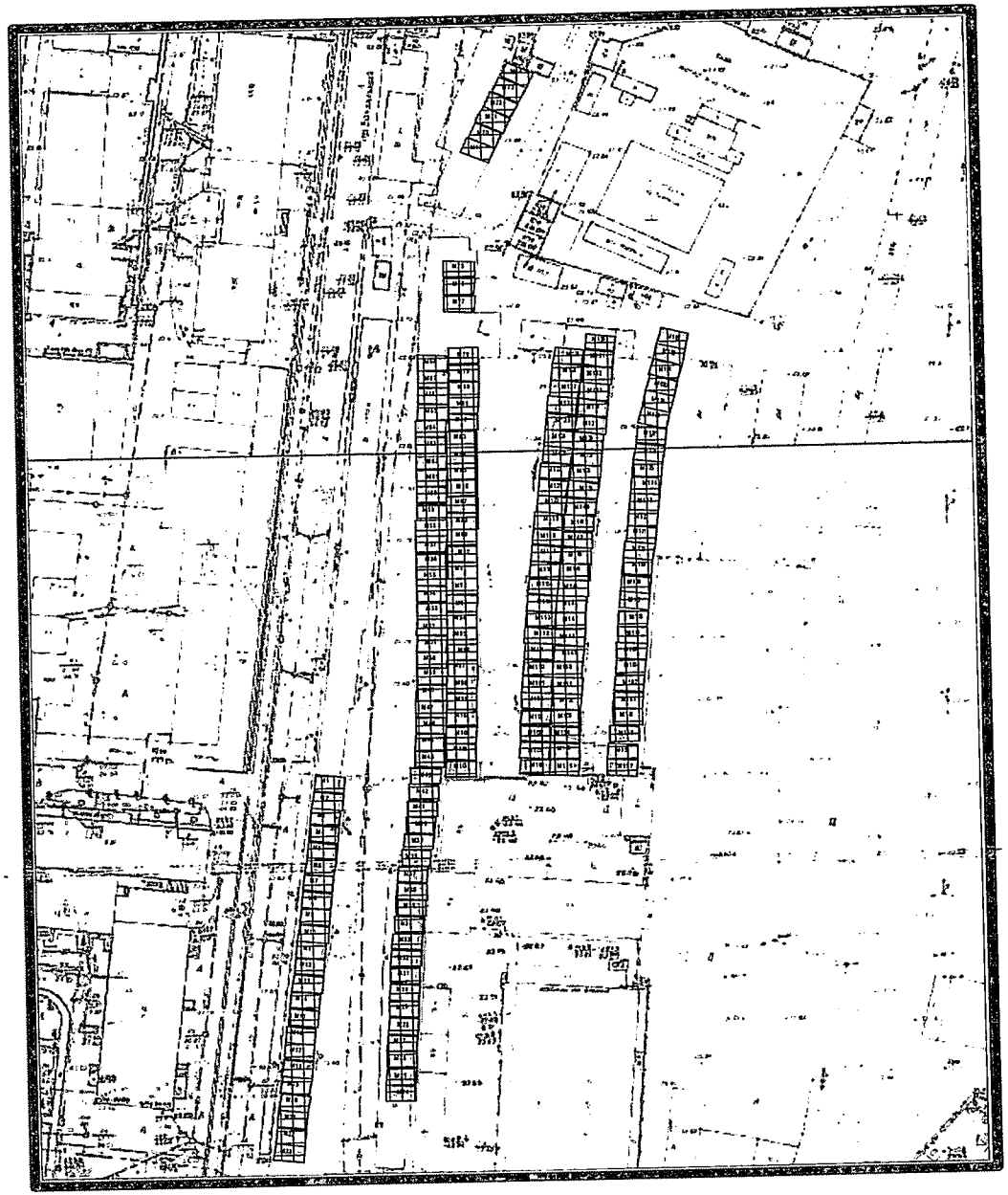

Ситуационный план

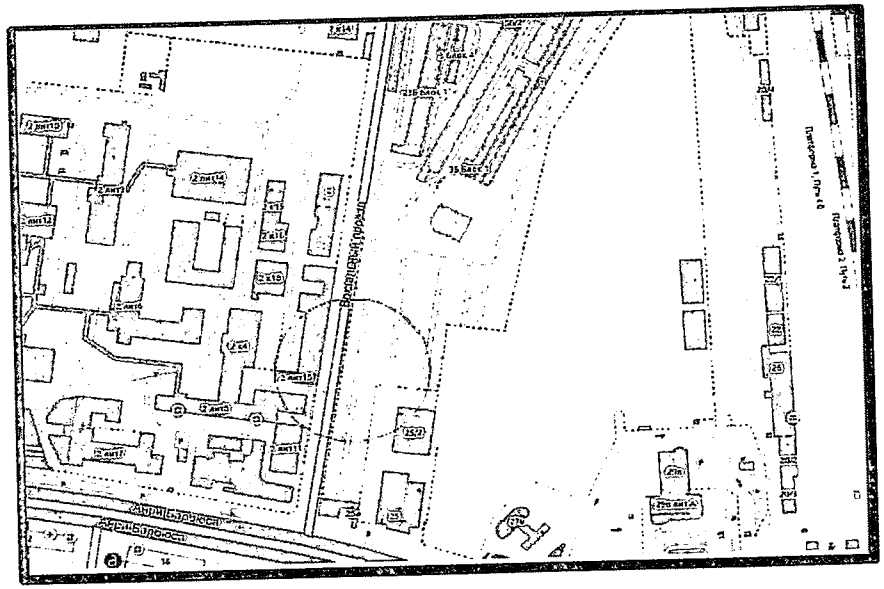

Условные обозначения

- ориентировочные границы земельных участков для установки и эксплуатации металлических гаражей по адресу: пр.Вокзальный/Анри Барбюса, 25 в Ленинском районе

Приложение № 65Л
к Схеме, утвержденной распоряжением
администрации МО "Городской округ город Астрахань"
от 27.10.2025 № 1141-р

Схема генерального плана М 1:500

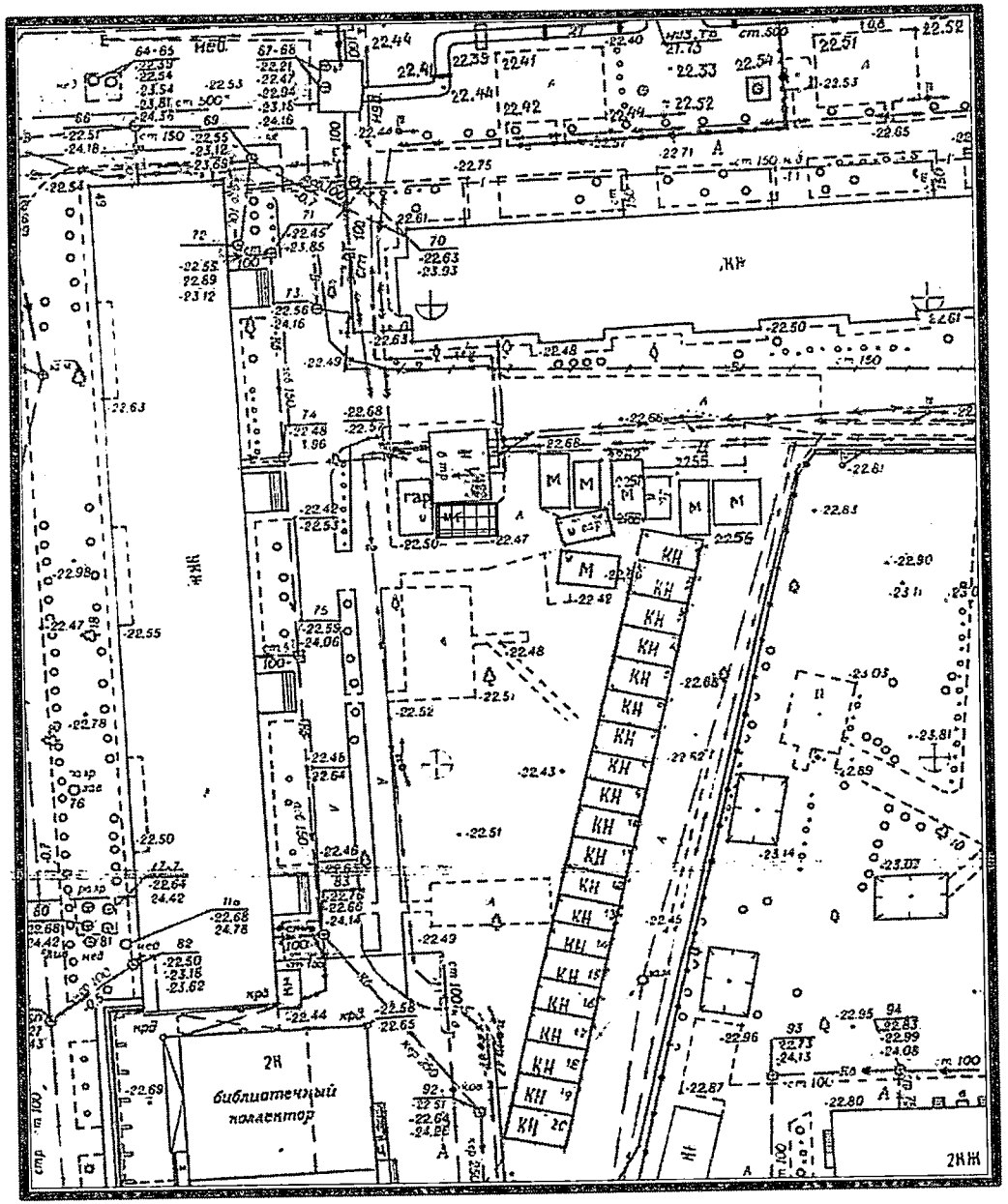

Ситуационный план

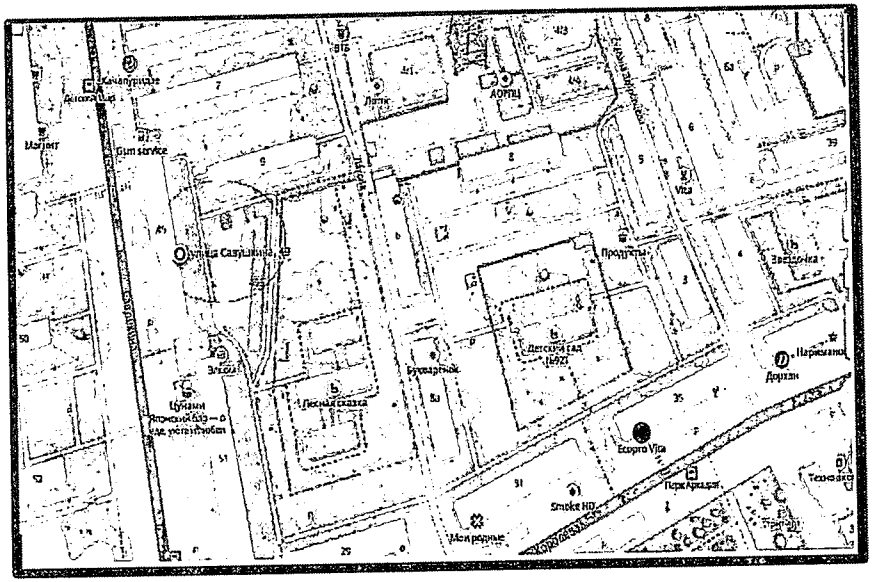

Условные обозначения

- ориентировочные границы земельного участка для установки и эксплуатации металлического гаража по адресу: ул. Ляхова, 9 в Ленинском районе

Приложение № 66Л
к Схеме, утвержденной распоряжением
администрации МО "Городской округ город Астрахань"
от 24.10.2025 № 1141-р

Схема генерального плана М 1:500

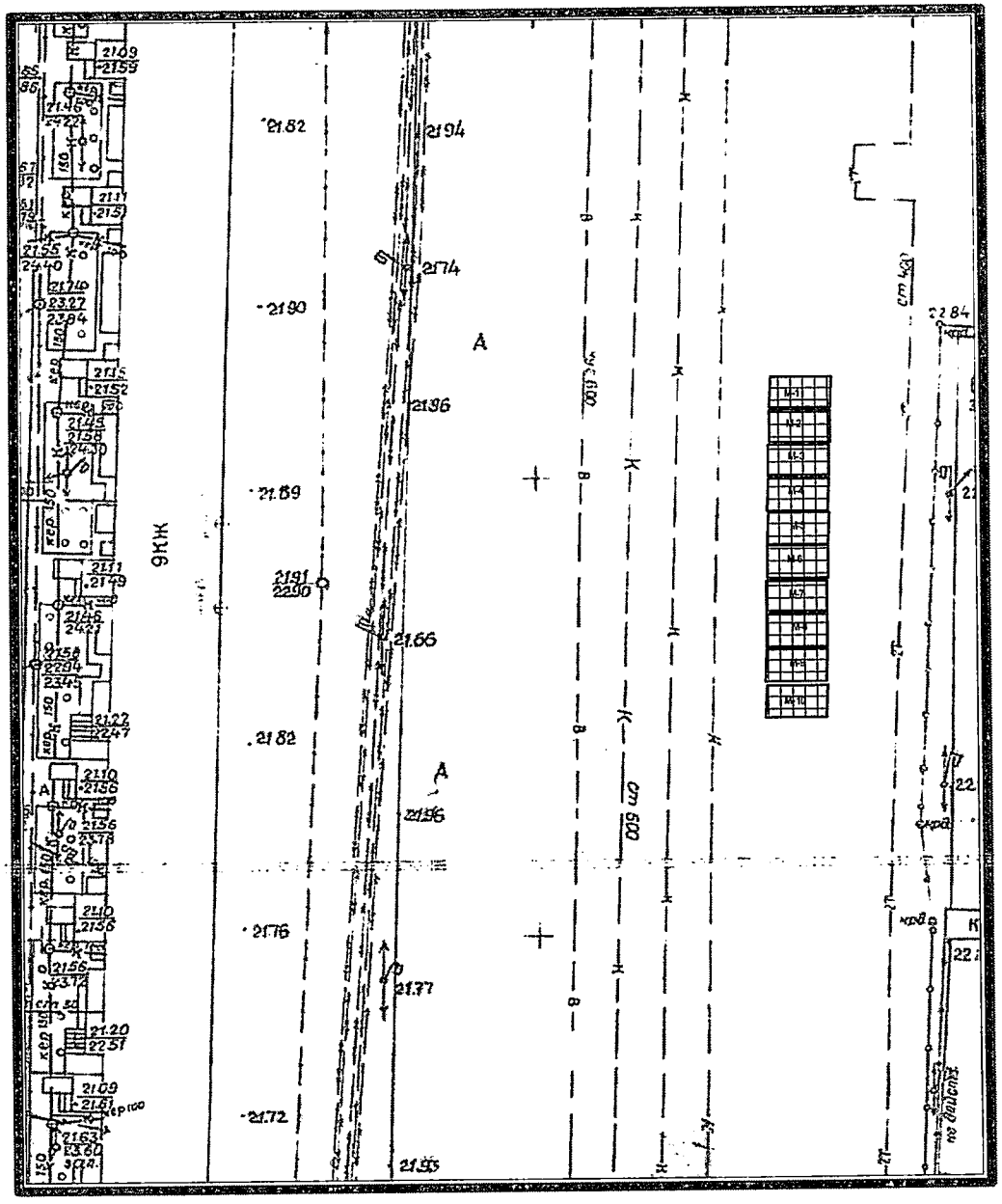

Ситуационный план

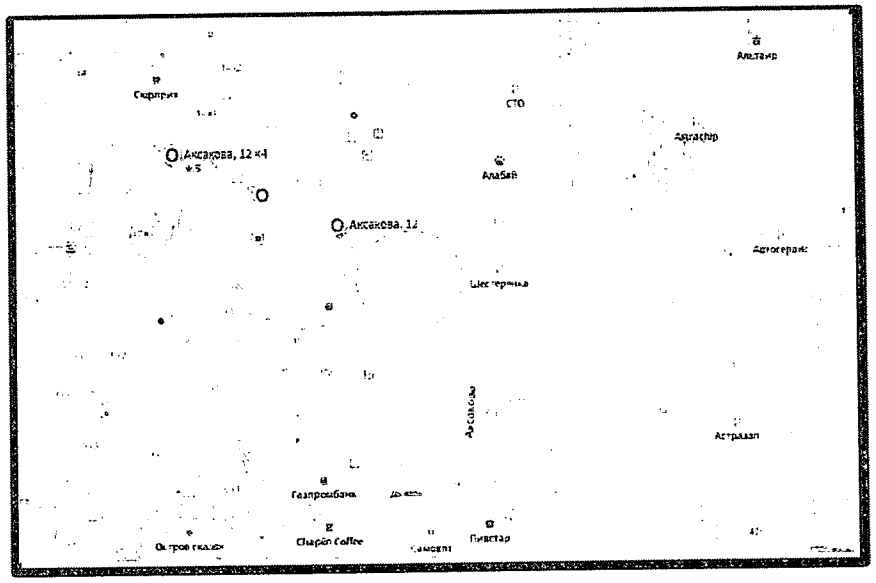

Условные обозначения

- ориентировочные границы земельных участков для установки и эксплуатации металлических гаражей по адресу: ул.Аксакова, 12 в Ленинском районе

Приложение № 67Л
к Схеме, утвержденной распоряжением
администрации МО "Городской округ город Астрахань"
от 24.10.2025 № 1141р

Схема генерального плана М 1:500

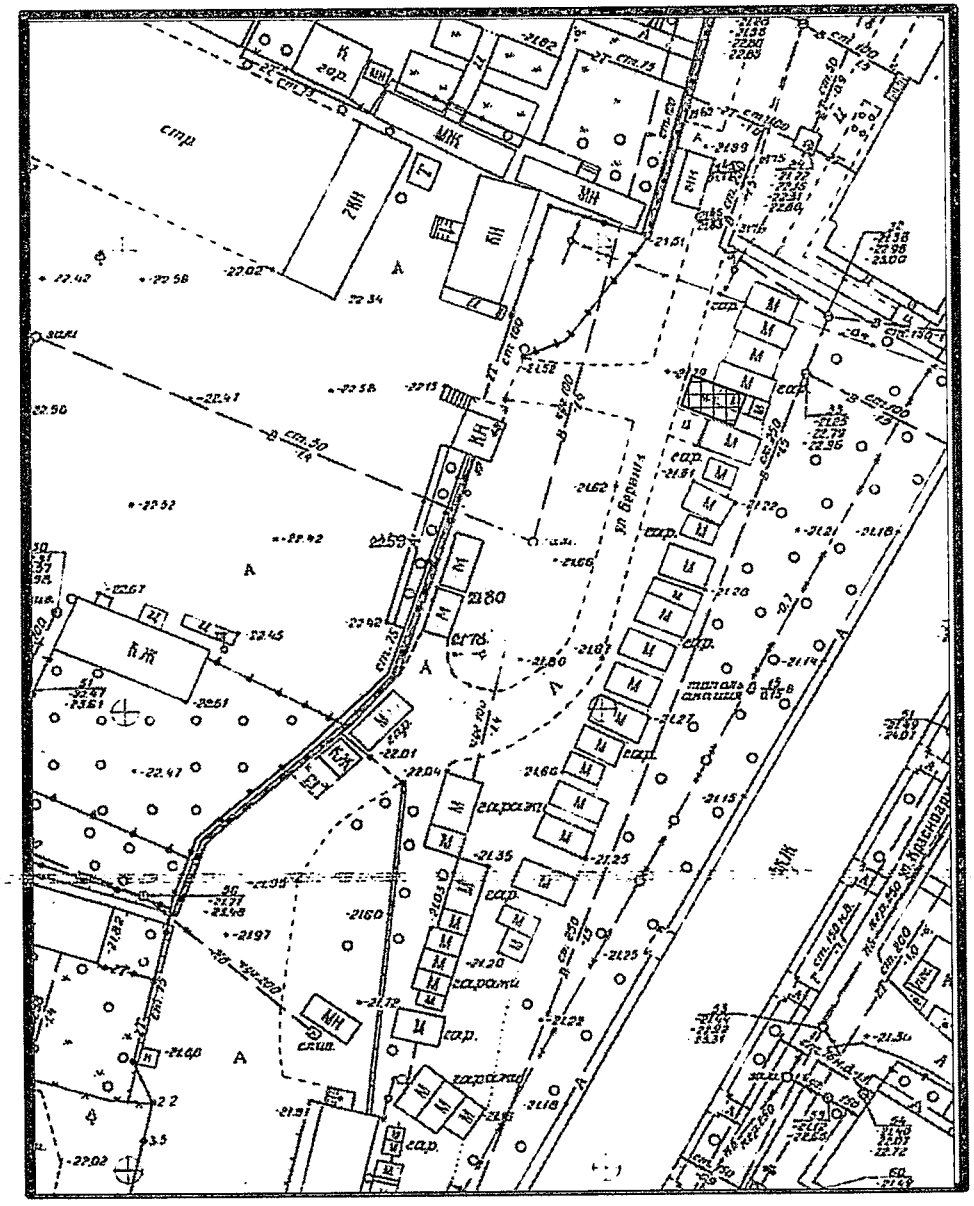

Ситуационный план

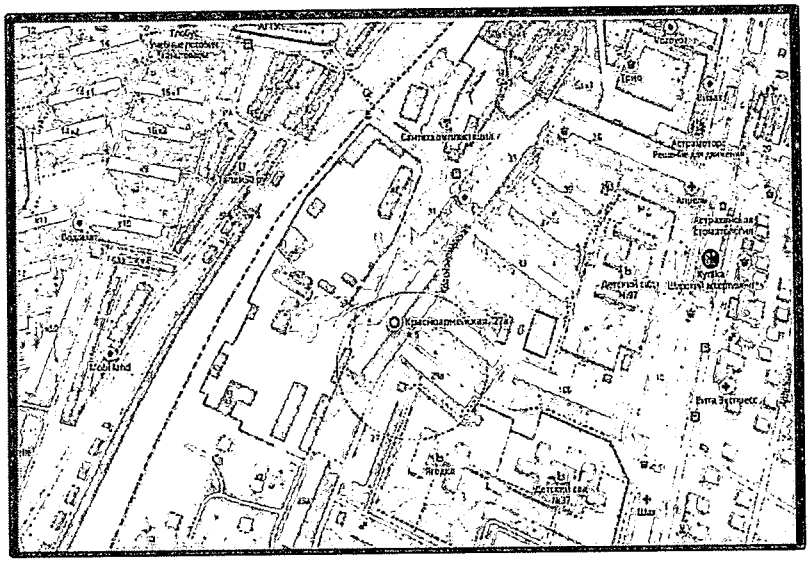

Условные обозначения

- ориентировочные границы земельного участка для установки и эксплуатации металлического гаража по адресу: ул.Красноармейская, 27а в Ленинском районе

Приложение №68Л
к Схеме, утвержденной распоряжением
администрации МО «Городской округ город Астрахань»
от 27.10.2025 № 1447р

Схема генерального плана М 1:800

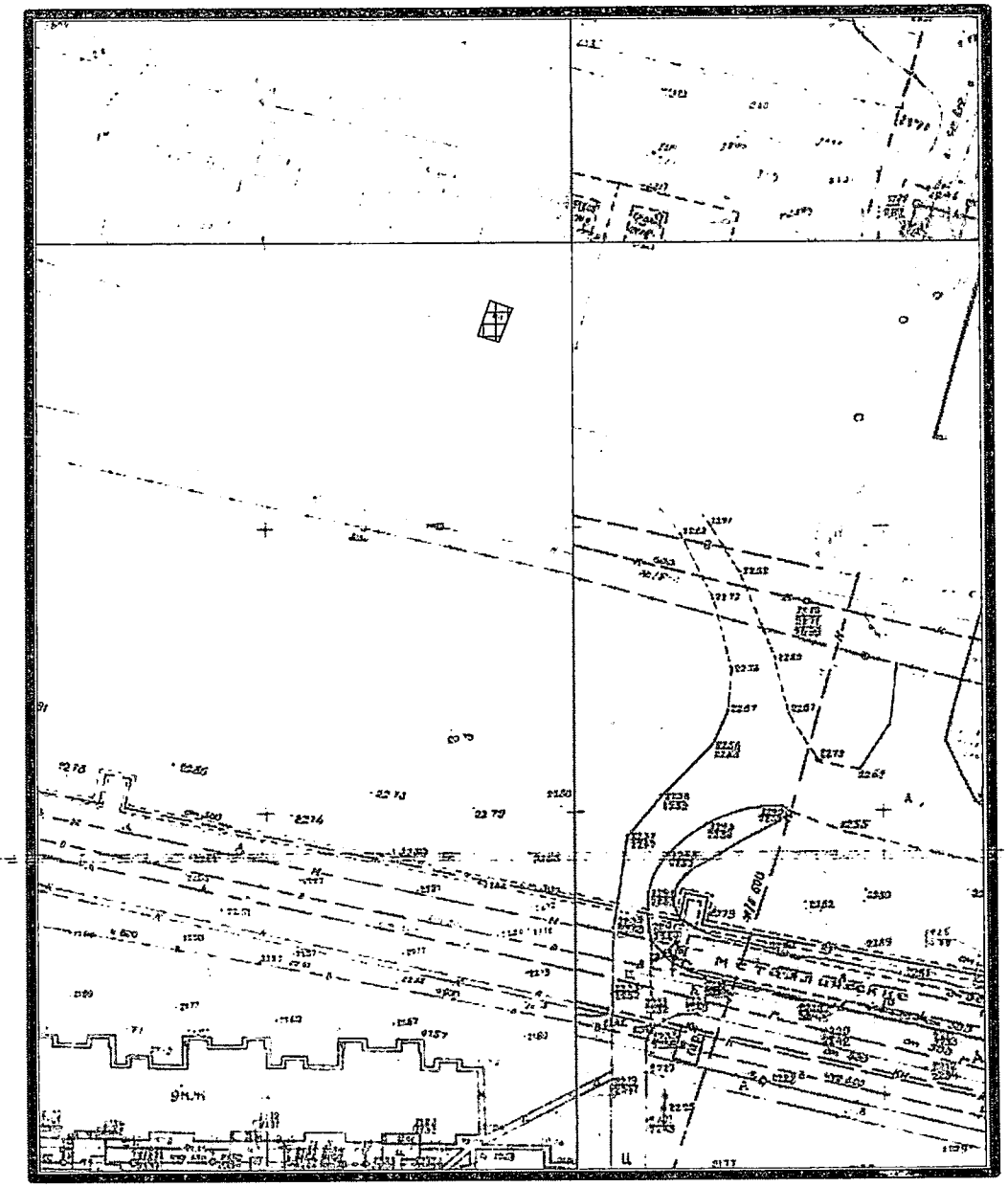

Ситуационный план

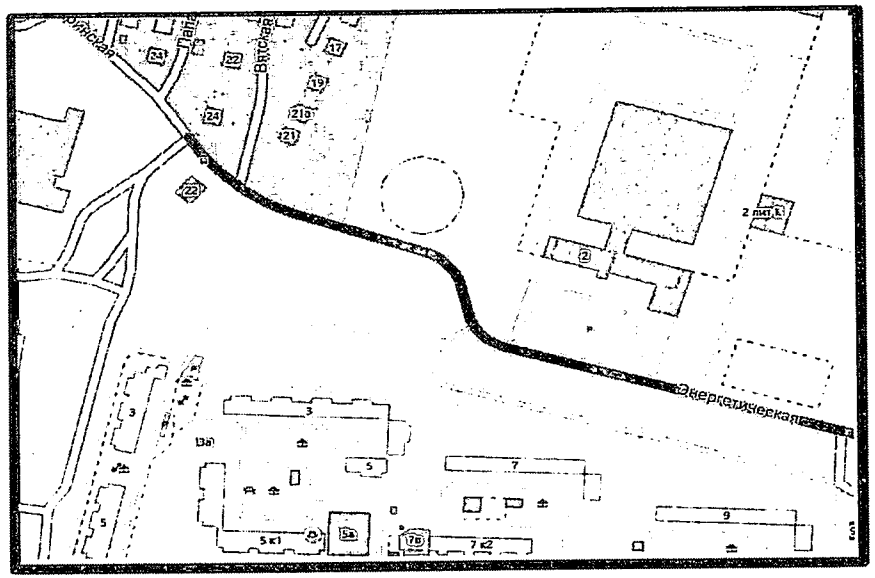

Условные обозначения

- ориентировочные границы земельных участков для установки и эксплуатации металлических гаражей по адресу: ул.Энергетическая, 2 в Ленинском районе

Приложение №69Л
к Схеме, утвержденной распоряжением
администрации МО "Городской округ город Астрахань"
от 24.10.2025 № 1111-р

Схема генерального плана М 1:500

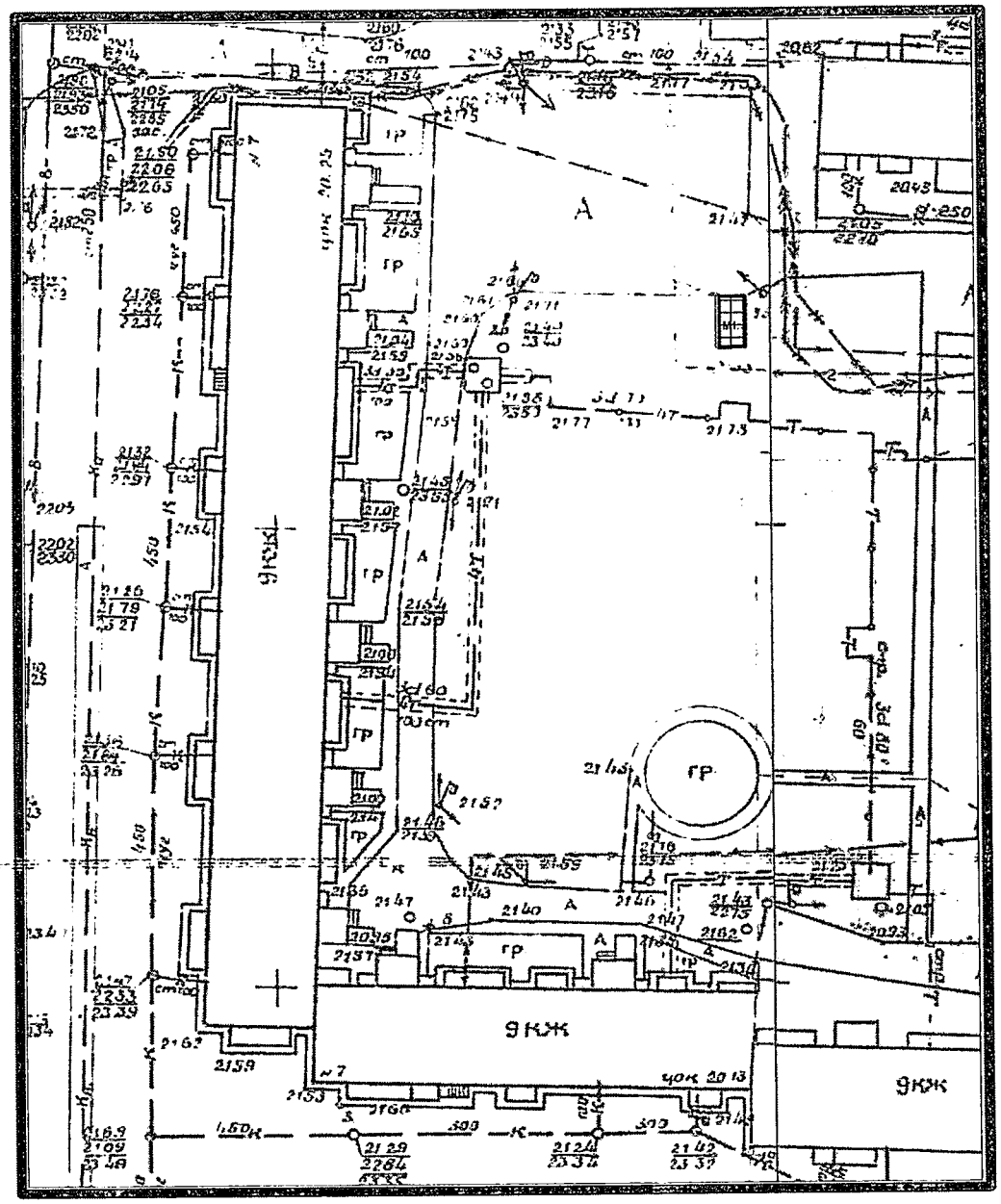

Ситуационный план

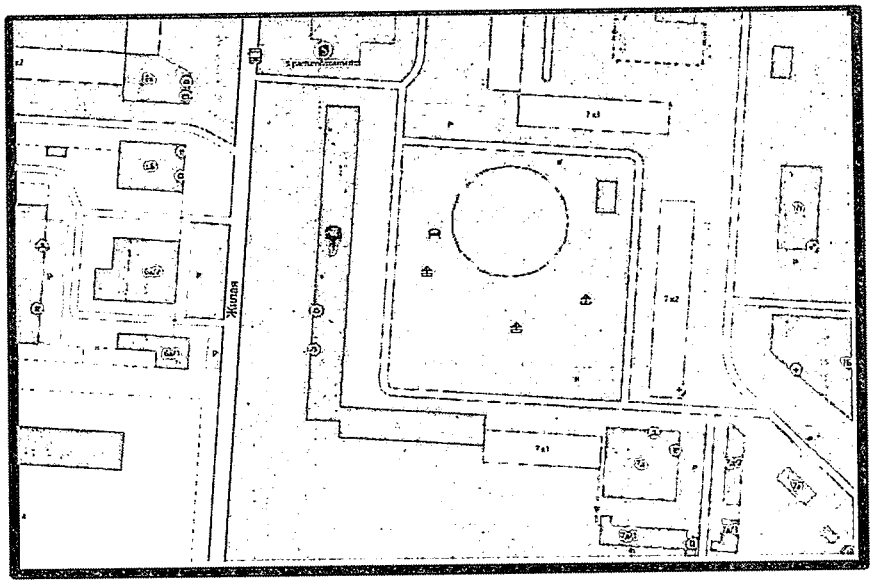

Условные обозначения

- ориентировочные границы земельного участка для установки и эксплуатации металлического гаража по адресу: ул. Жилая, 7 в Ленинском районе

Приложение № 70Л
к Схеме, утвержденной распоряжением
администрации МО "Городской округ город Астрахань"
от 27.10.2025 № 1141-р

Схема генерального плана М 1:600

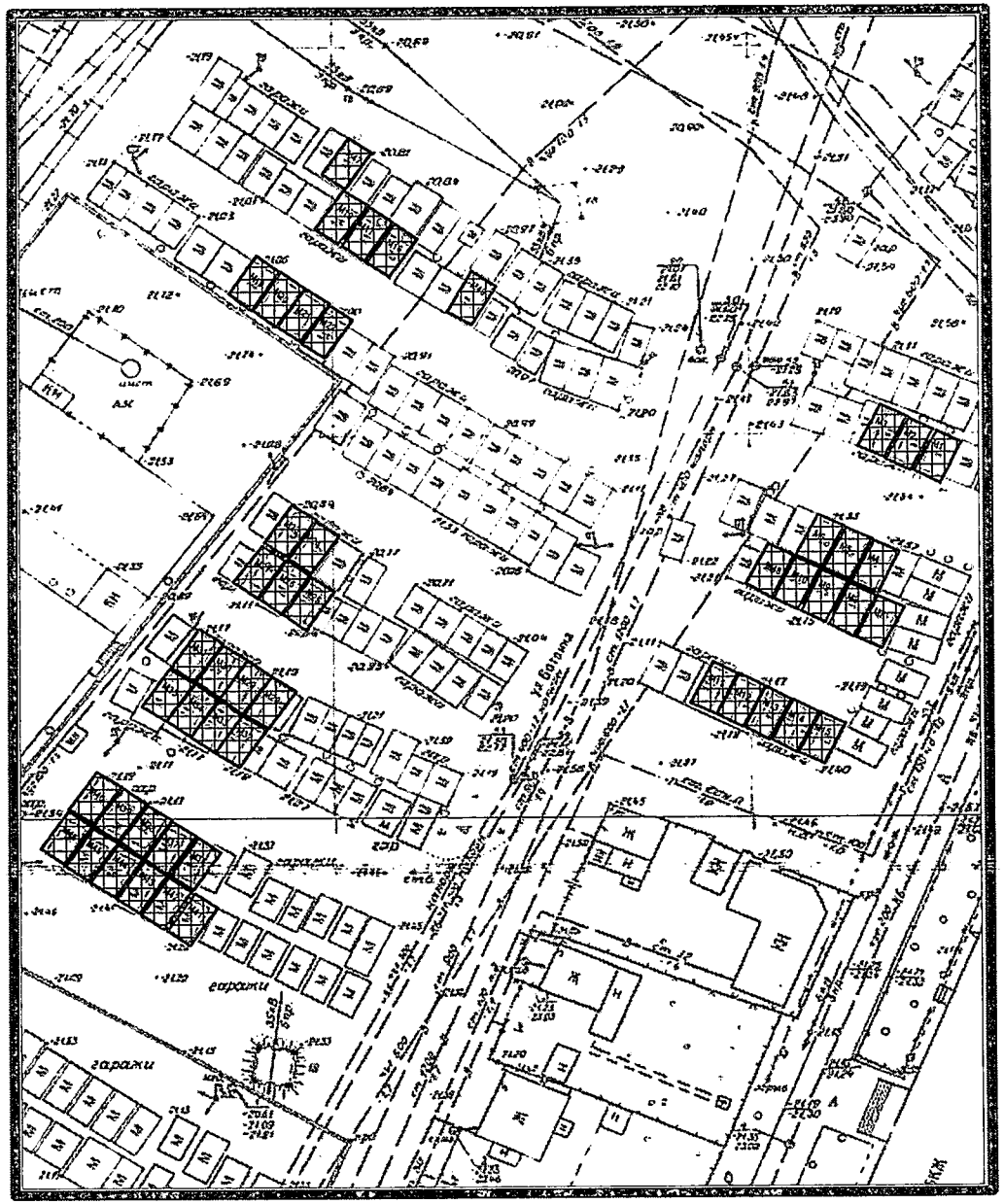

Ситуационный план

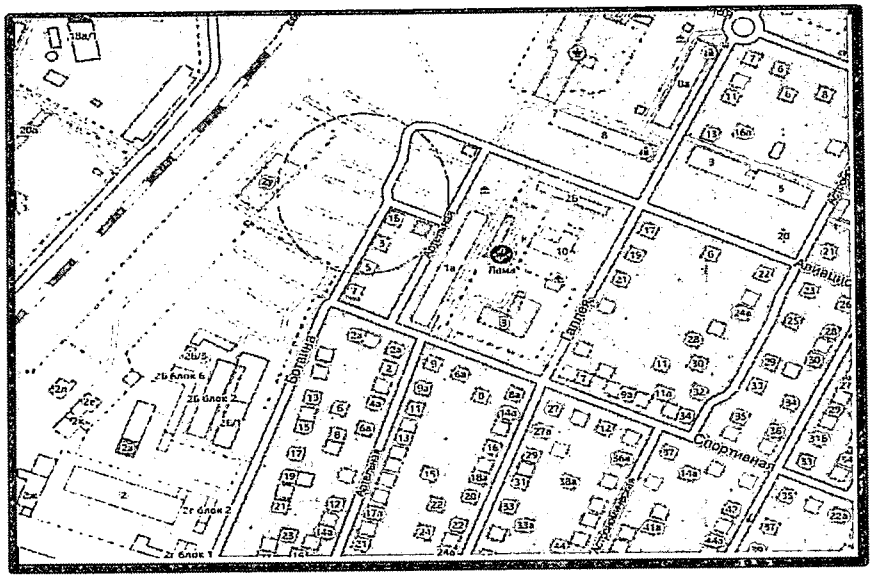

Условные обозначения

- ориентировочные границы земельных участков для установки и эксплуатации металлических гаражей по адресу: ул. Ботвина, 1Е в Ленинском районе

Приложение № 71Л
к Схеме, утвержденной распоряжением
администрации МО "Городской округ город Астрахань"
от 27.10.2025 № 1741-р

Схема генерального плана М 1:500

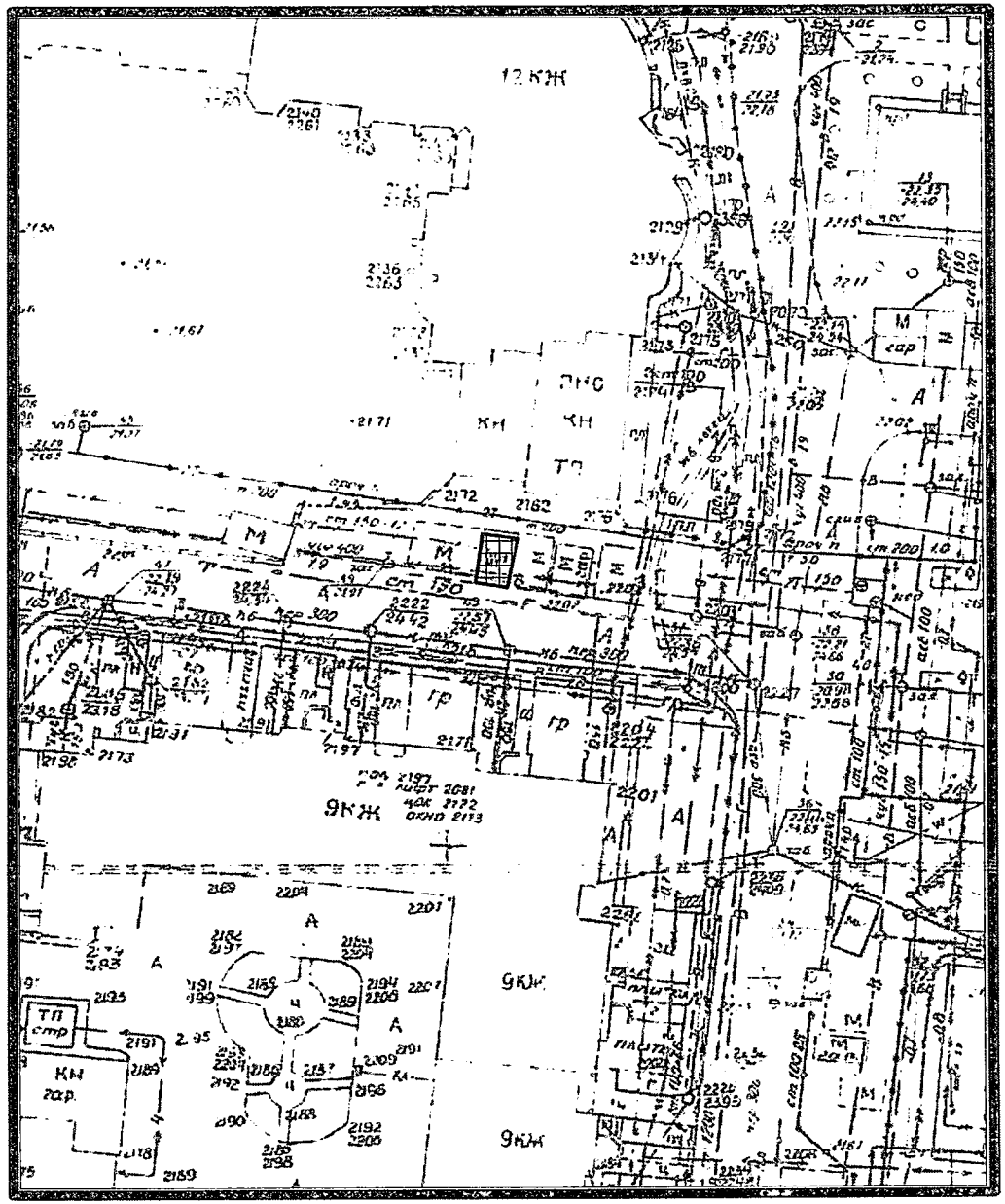

Ситуационный план

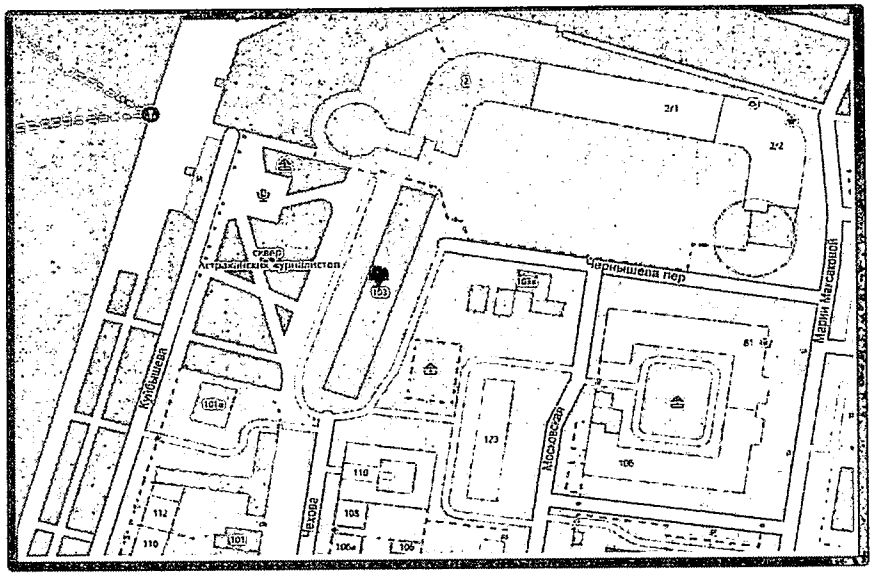

Условные обозначения

- ориентировочные границы земельного участка для установки и эксплуатации металлического гаража по адресу: ул. Бульвар Победы, 2/2 в Ленинском районе

Приложение № 72Л
к Схеме, утвержденной распоряжением
администрации МО "Городской округ город Астрахань"
от 24.10.2025 № 1141р

Схема генерального плана М 1:500

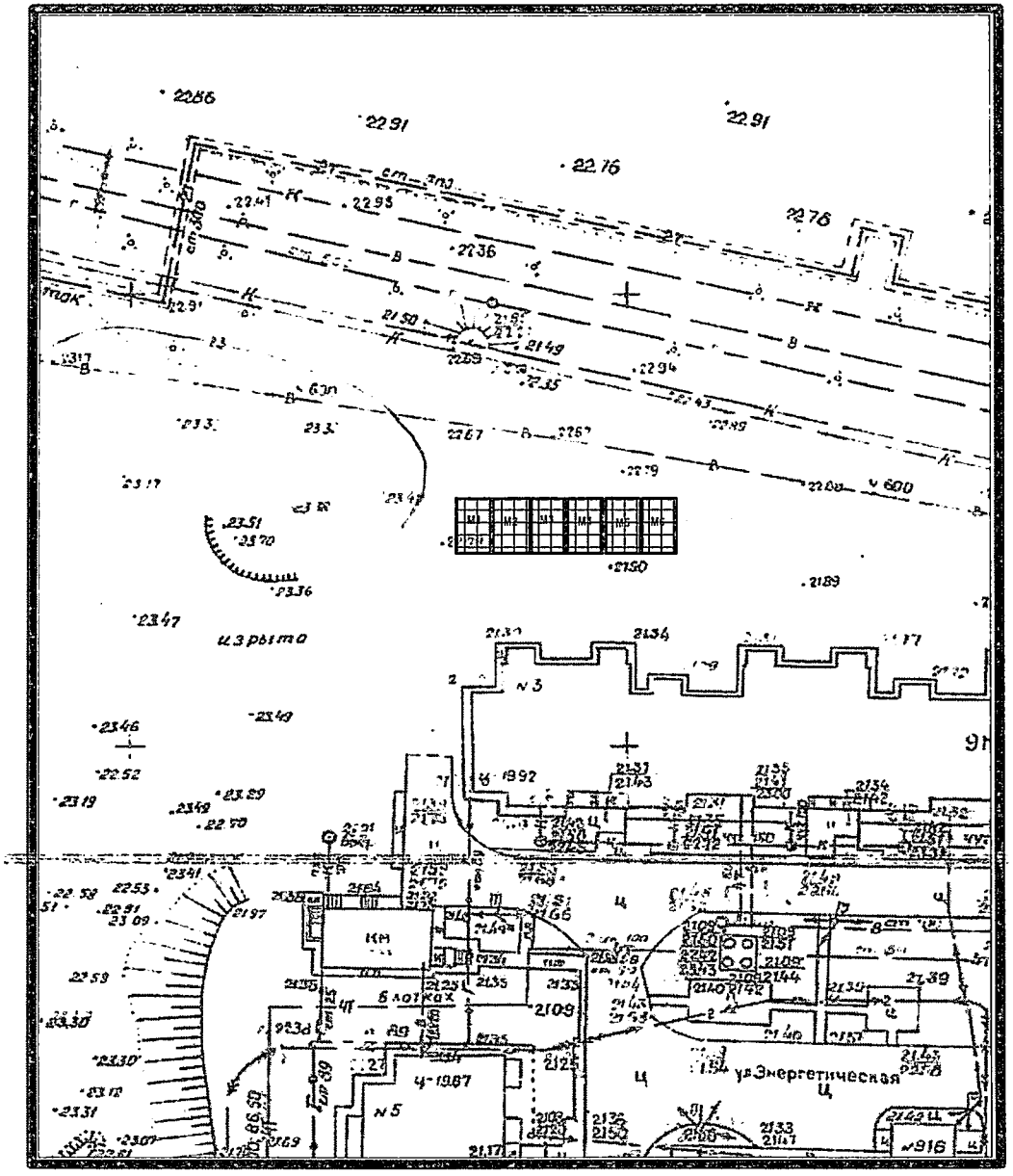

Ситуационный план

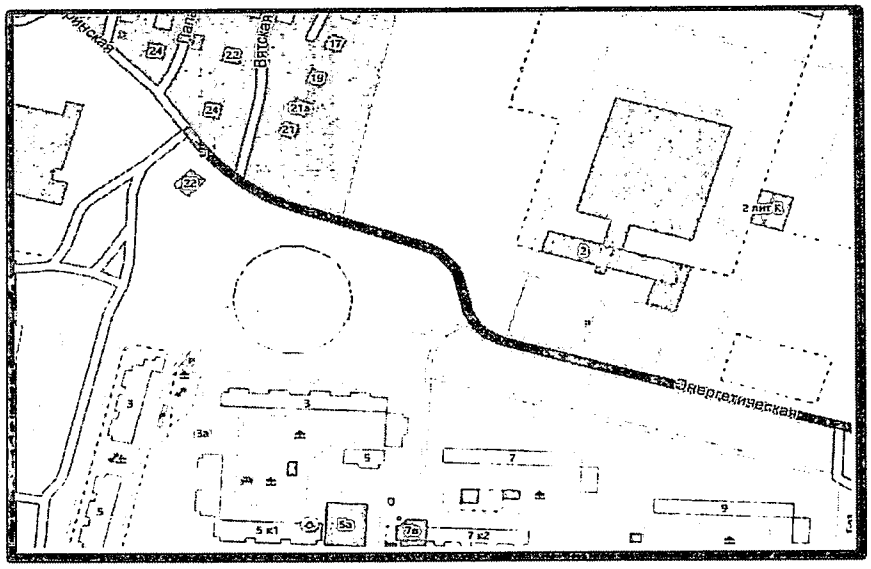

Условные обозначения

- ориентировочные границы земельных участков для установки и эксплуатации металлических гаражей по адресу: ул.Энергетическая, 3 в Ленинском районе

Приложение № 73Л
к Схеме, утвержденной распоряжением
администрации МО "Городской округ город Астрахань"
от 27.10.2025 № 1141-р

Схема генерального плана М 1:500

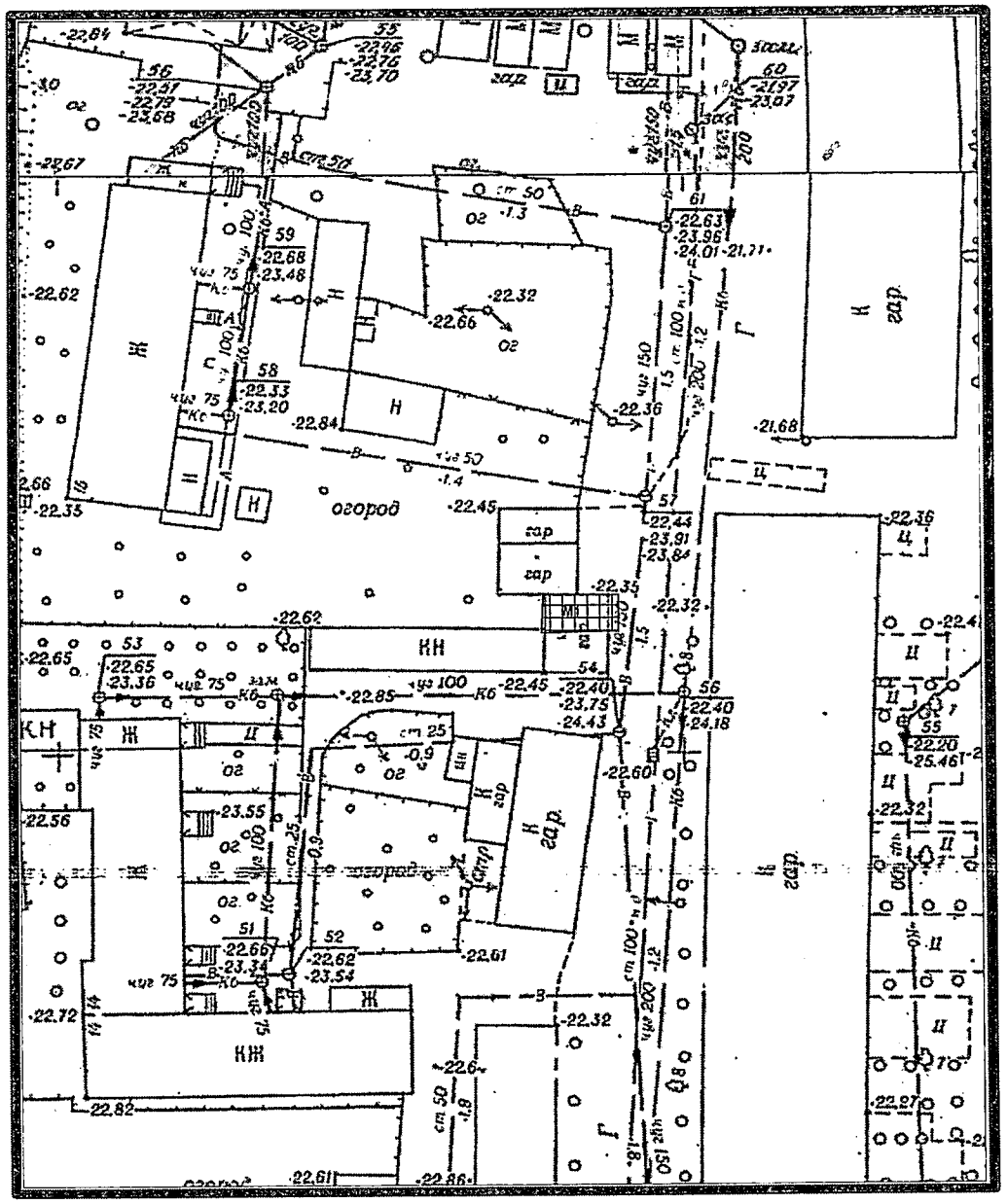

Ситуационный план

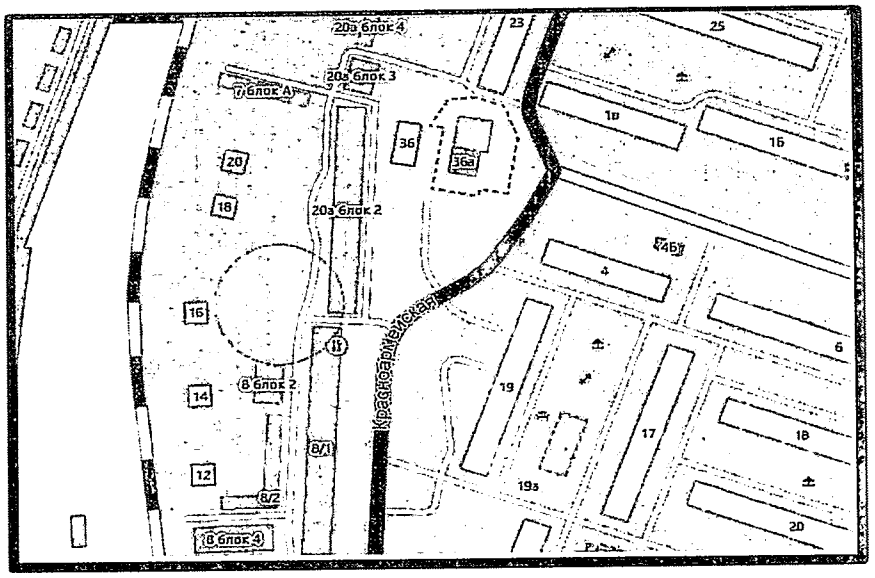

Условные обозначения

- ориентировочные границы земельного участка для установки и эксплуатации металлического гаража по адресу: ул. Красноармейская, 16 в Ленинском районе

Приложение № 74Л
к Схеме, утвержденной распоряжением
администрации МО "Городской округ город Астрахань"
от 27.10.2025 № 1141-р

Схема генерального плана М 1:700

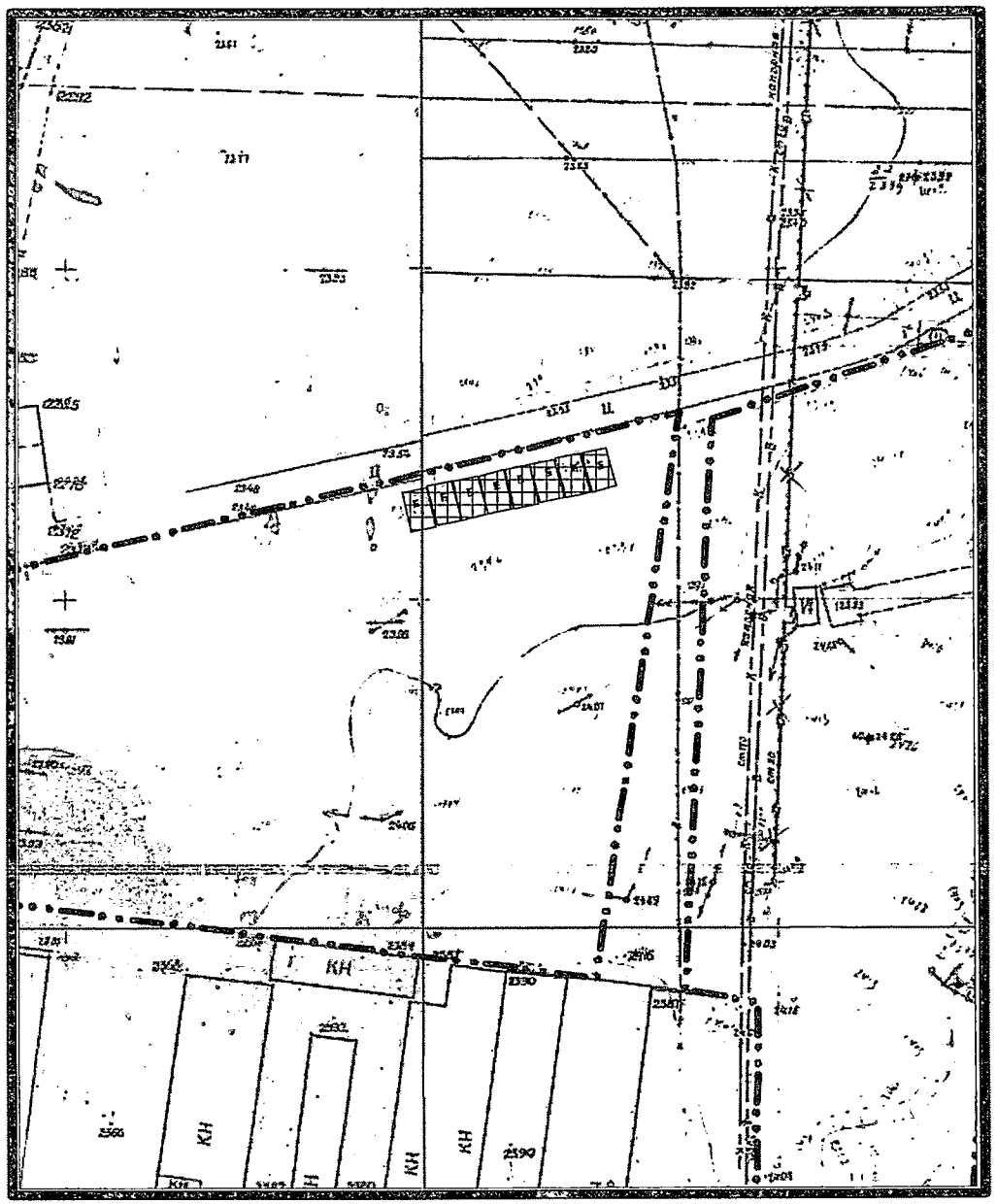

Ситуационный план

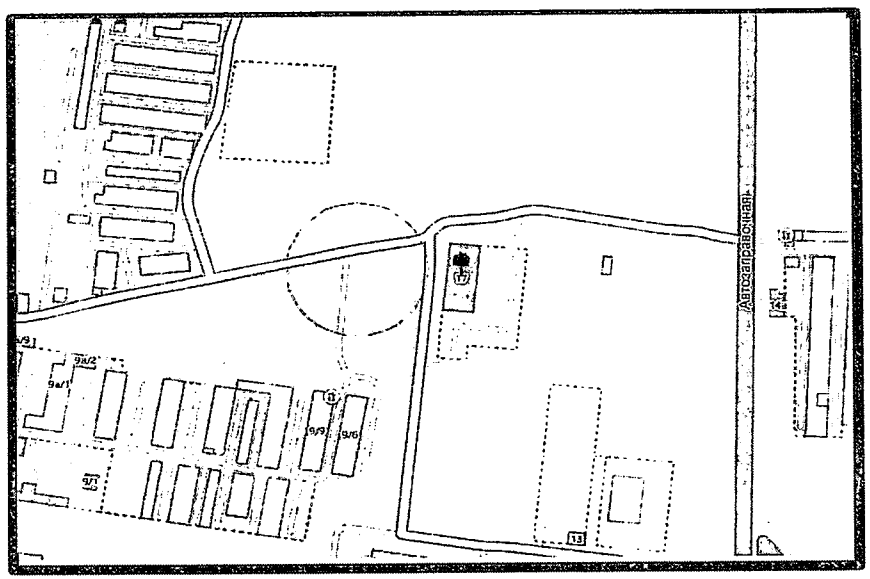

Условные обозначения

- ориентировочные границы земельных участков для установки и эксплуатации металлических гаражей по адресу: ул. Аксакова, 17 в Ленинском районе

Приложение № 75Л
к Схеме, утвержденной распоряжением
администрации МО "Городской округ город Астрахань"
от 27.10.2025 № 1111-р

Схема генерального плана М 1:500

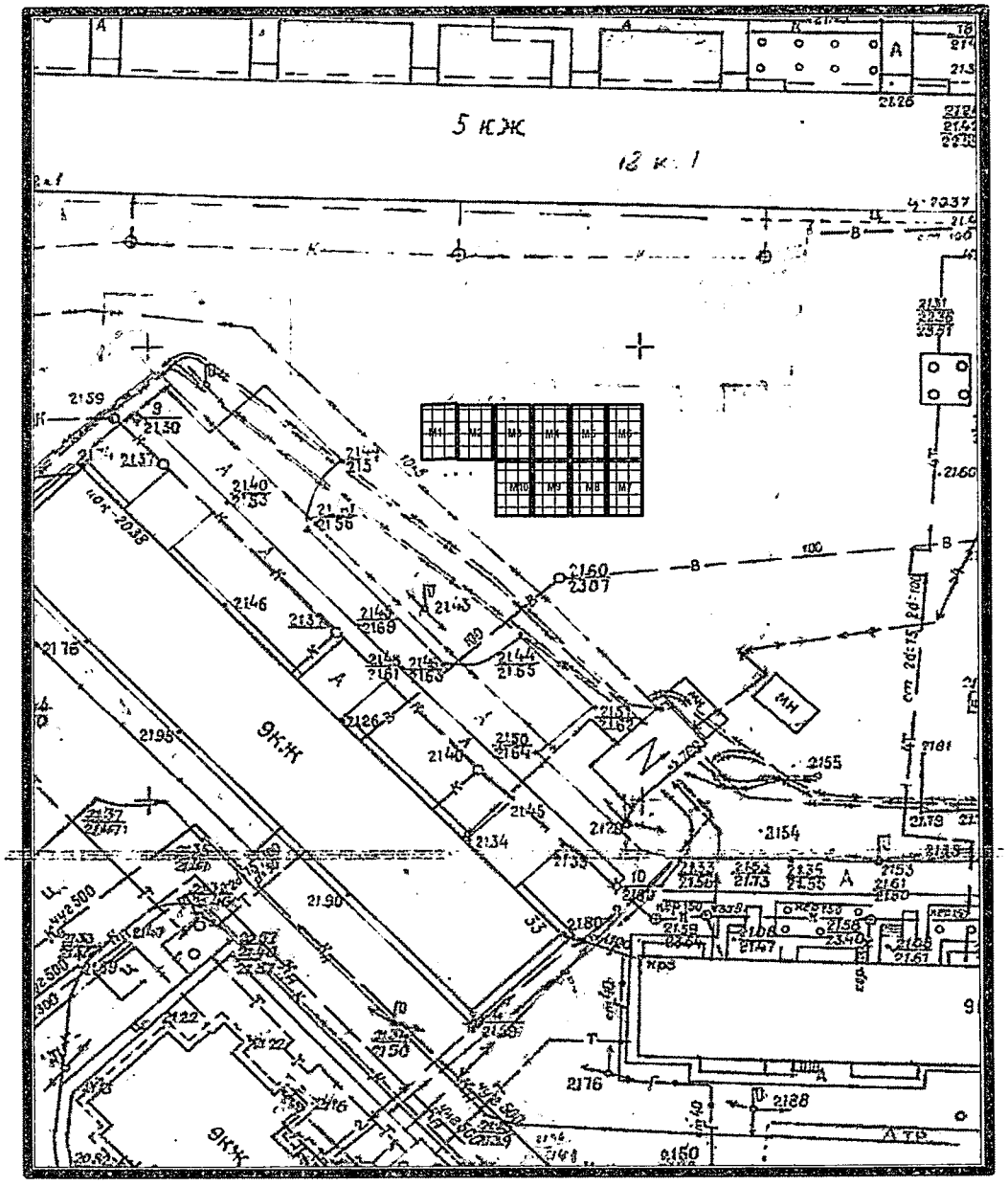

Ситуационный план

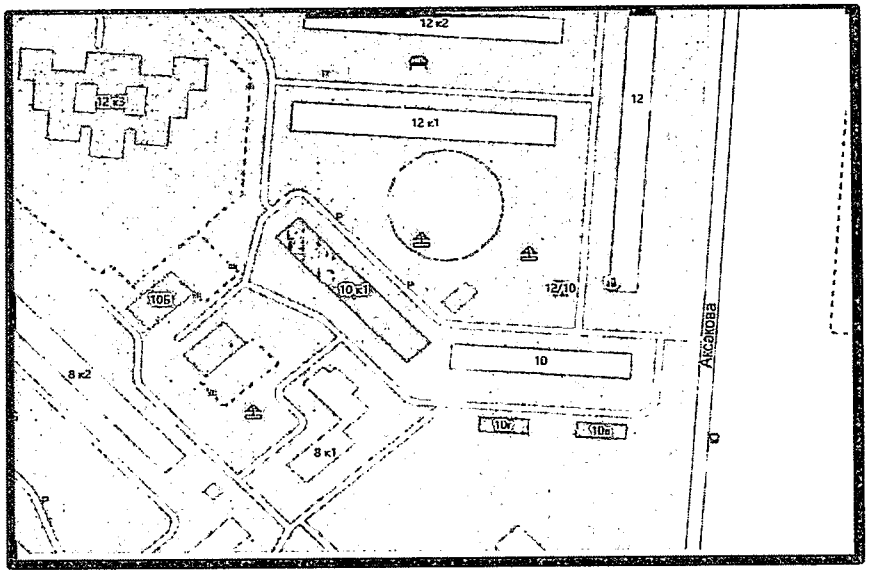

Условные обозначения

- ориентировочные границы земельных участков для установки и эксплуатации металлических гаражей по адресу: ул. Аксакова,10, корп. 1 в Ленинском районе

Приложение № 76Л
к Схеме, утвержденной распоряжением
администрации МО "Городской округ город Астрахань"
от 27.10.2025 № 1141р

Схема генерального плана М 1:700

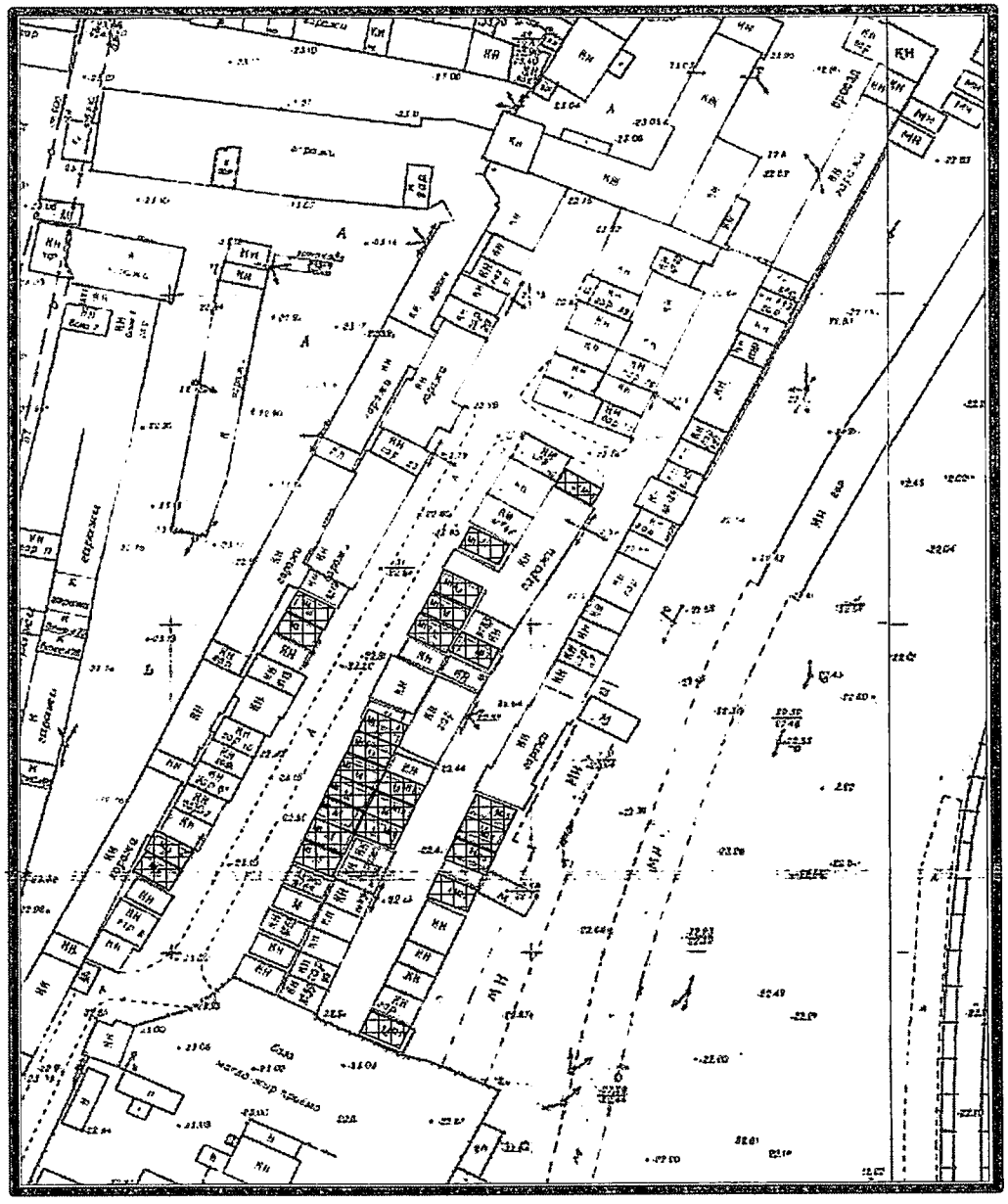

Ситуационный план

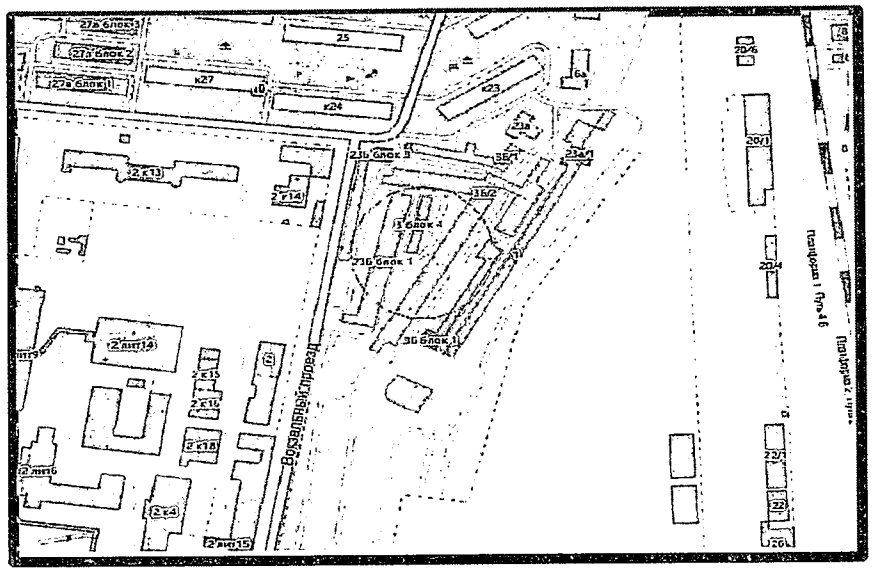

Условные обозначения

- ориентировочные границы земельных участков для установки и эксплуатации металлических гаражей по адресу: пр. Вокзальный, 3Б в Ленинском районе

Приложение № 77Л
к Схеме, утвержденной распоряжением
администрации МО "Городской округ город Астрахань"
от 27.10.2025 № 1141-р

Схема генерального плана М 1:800

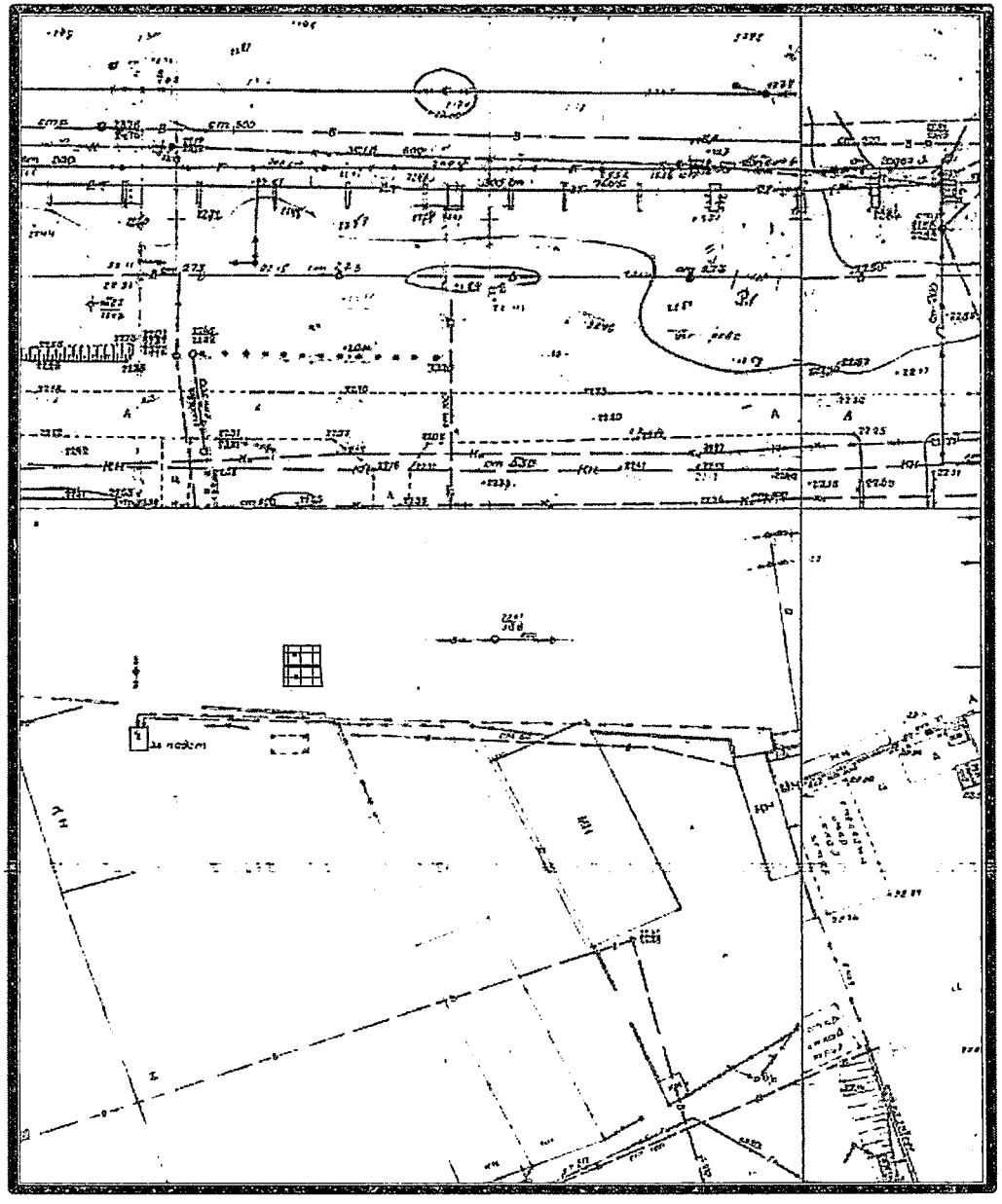

Ситуационный план

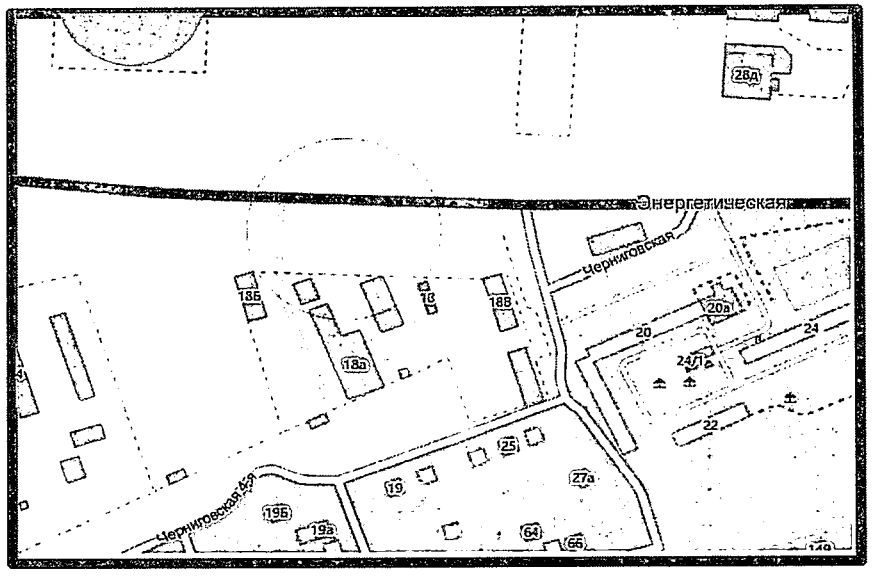

Условные обозначения

- ориентировочные границы земельных участков для установки и эксплуатации металлических гаражей по адресу: ул. 4-я Черниговская, 18 в Ленинском районе

Приложение № 78Л
к Схеме, утвержденной распоряжением
администрации МО "Городской округ город Астрахань"
от 24.10.2025 № 1141-р

Схема генерального плана М 1:500

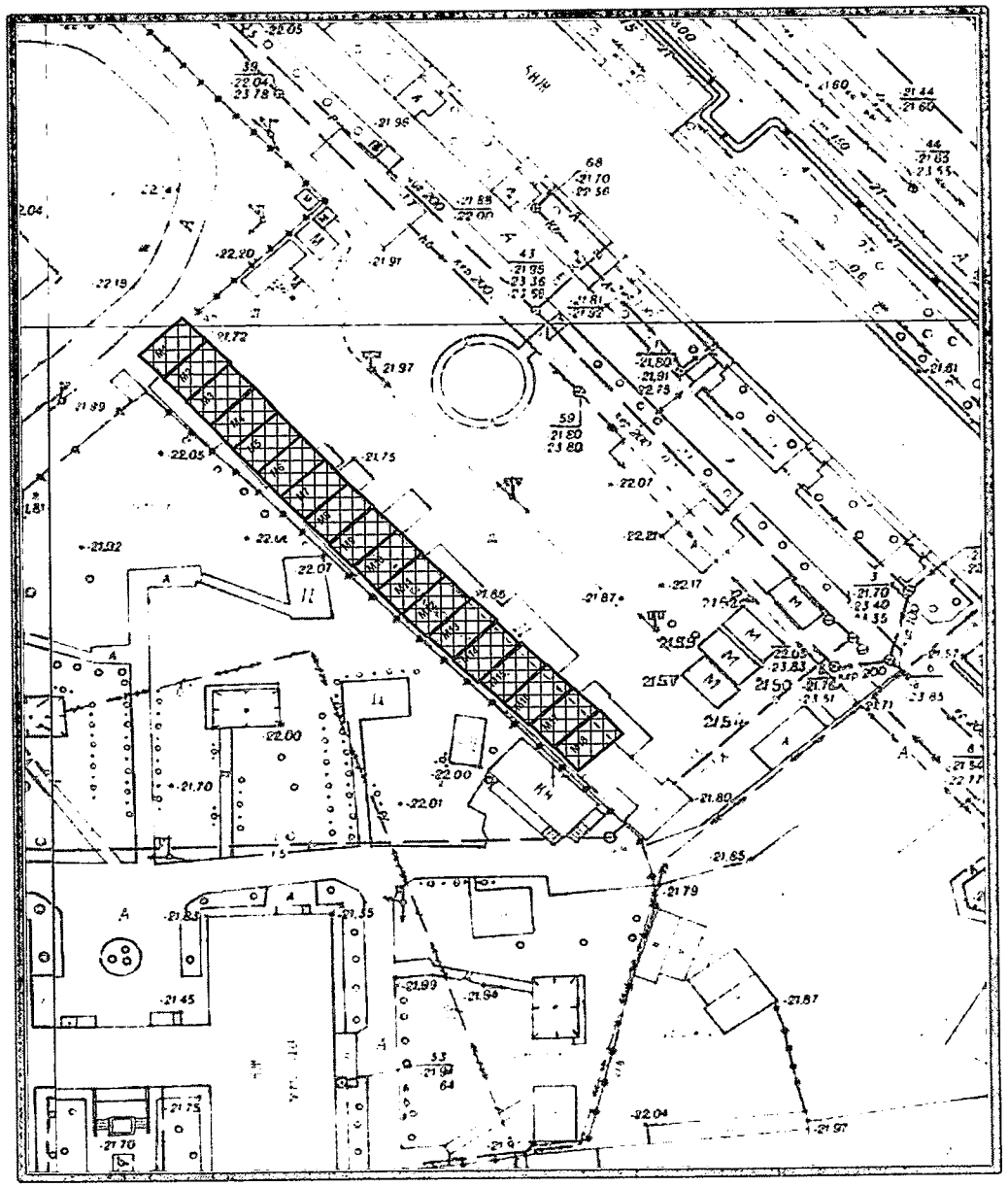

Ситуационный план

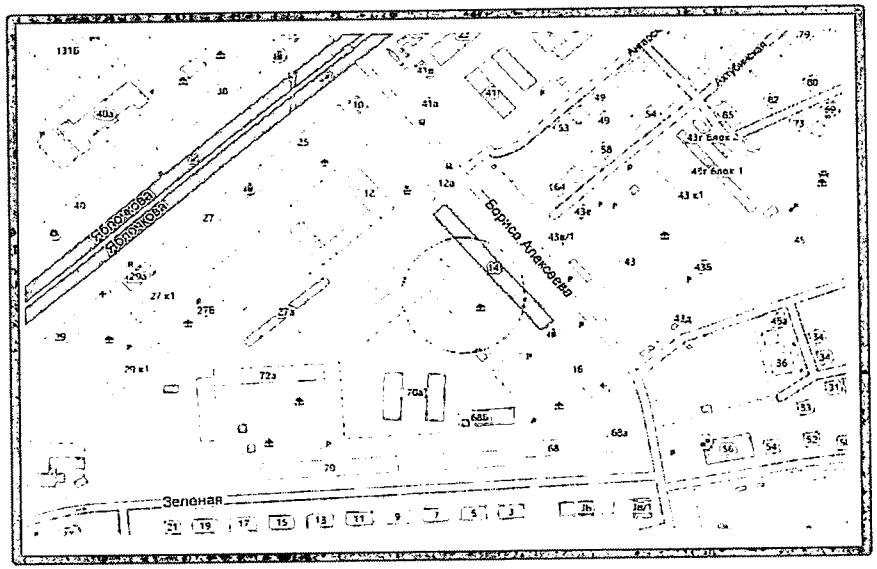

Условные обозначения

- ориентировочные границы земельных участков для установки и эксплуатации металлических гаражей по адресу: ул. Б.Алексеева, 14 в Ленинском районе

Приложение № 79Л
к Схеме, утвержденной распоряжением
администрации МО "Городской округ город Астрахань"
от 27.10.2025 № 1111-р

Схема генерального плана М 1:500

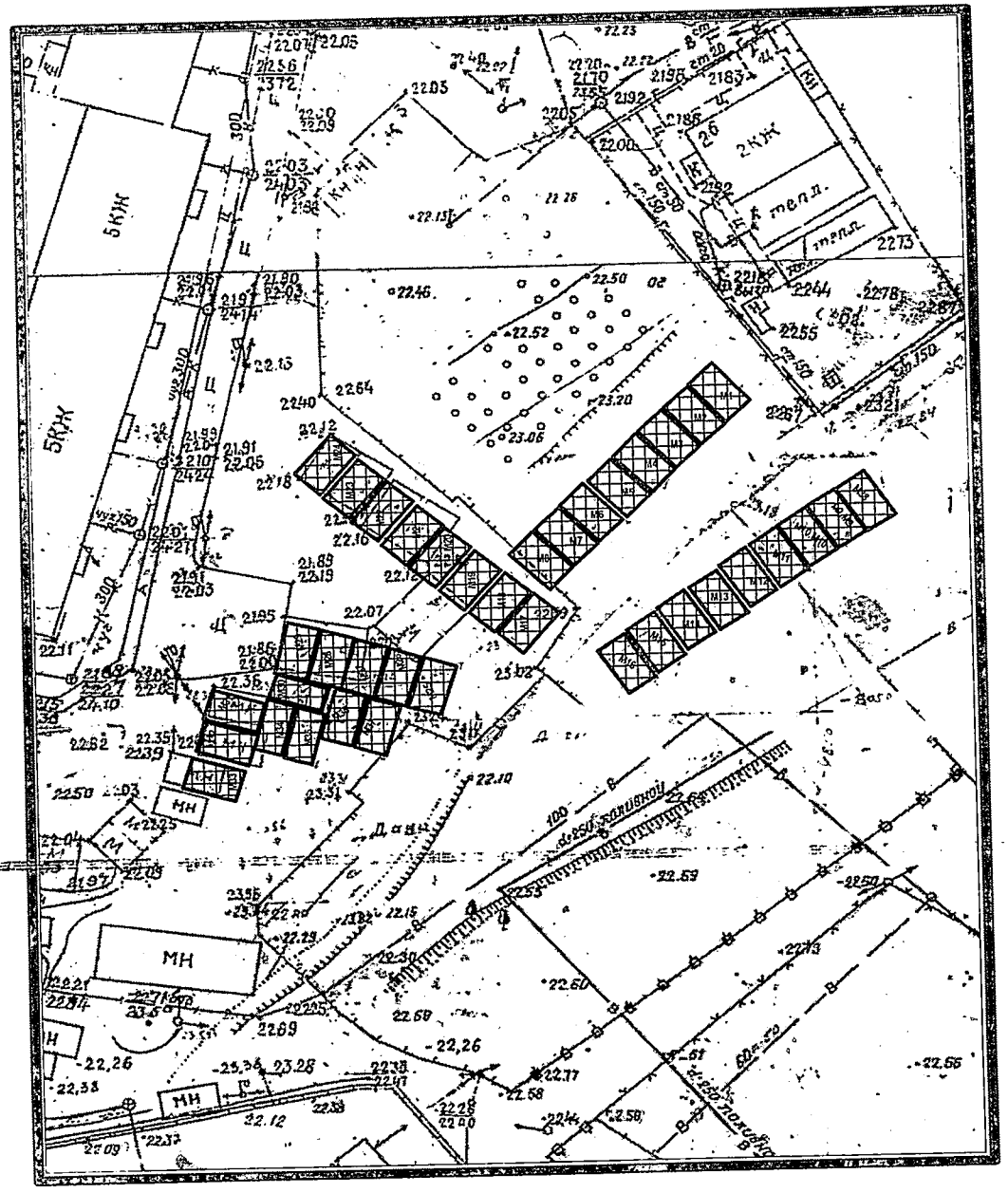

Ситуационный план

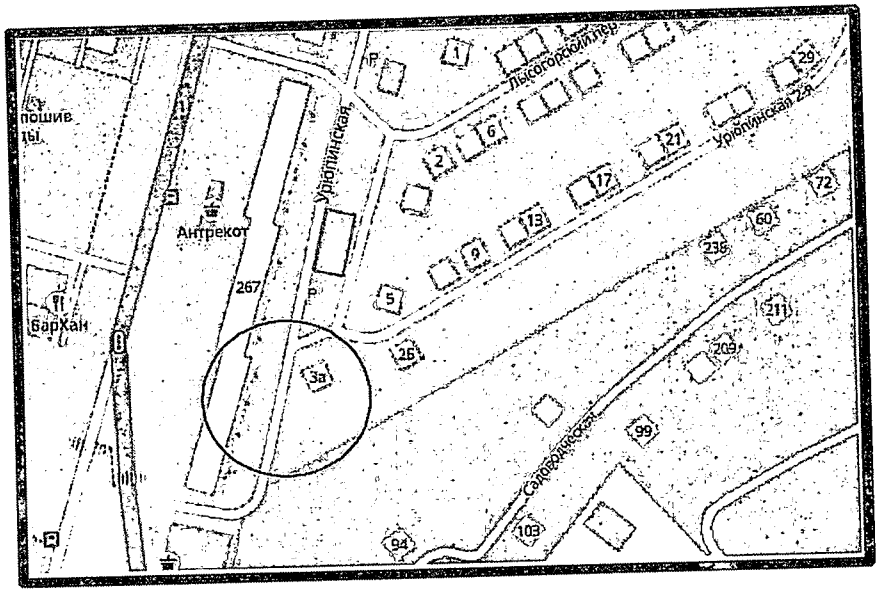

Условные обозначения

- ориентировочные границы земельных участков для установки и эксплуатации металлических гаражей по адресу: ул. Адм. Нахимова, 267 в Советском районе

Приложение №1С
к Схеме, утвержденной распоряжением
администрации МО «Городской округ город Астрахань»
от 27.10.2025 № 1141-р

Схема генерального плана М 1:500

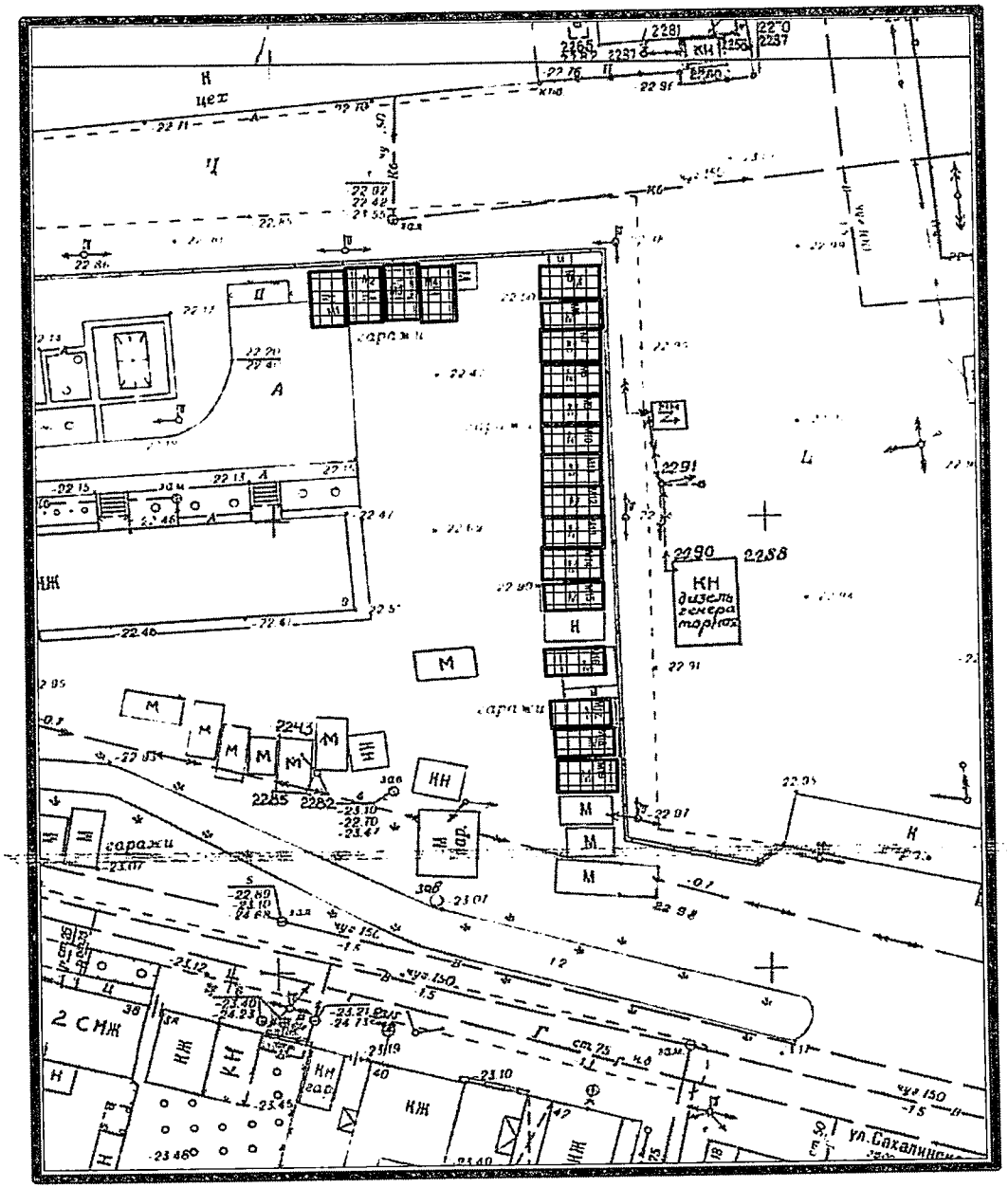

Ситуационный план

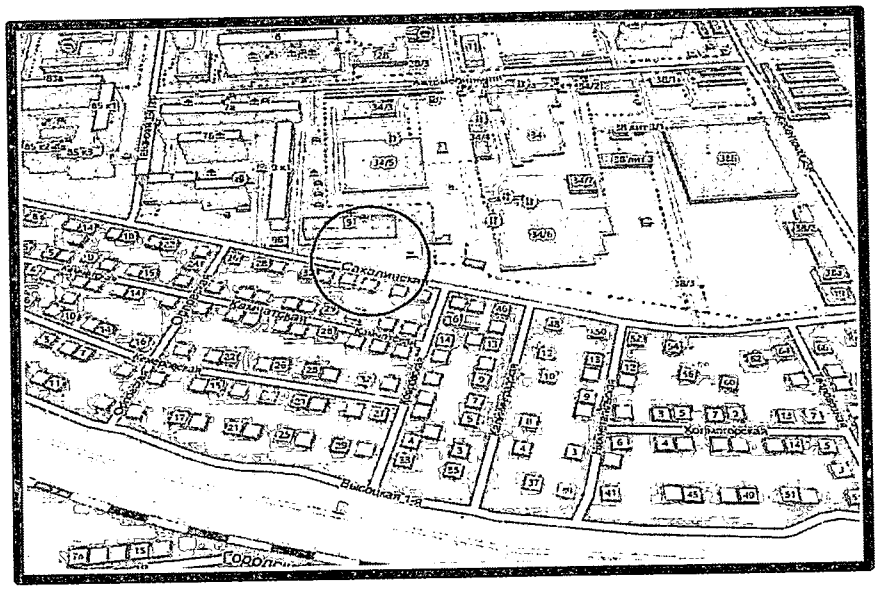

Условные обозначения

- ориентировочные границы земельных участков для установки и эксплуатации металлических гаражей по адресу: ул. Сахалинская, 9 в Советском районе

Приложение №2С
к Схеме, утвержденной распоряжением
администрации МО «Городской округ город Астрахань»
от 27.10.2025 № 1141-р

Схема генерального плана М 1:500

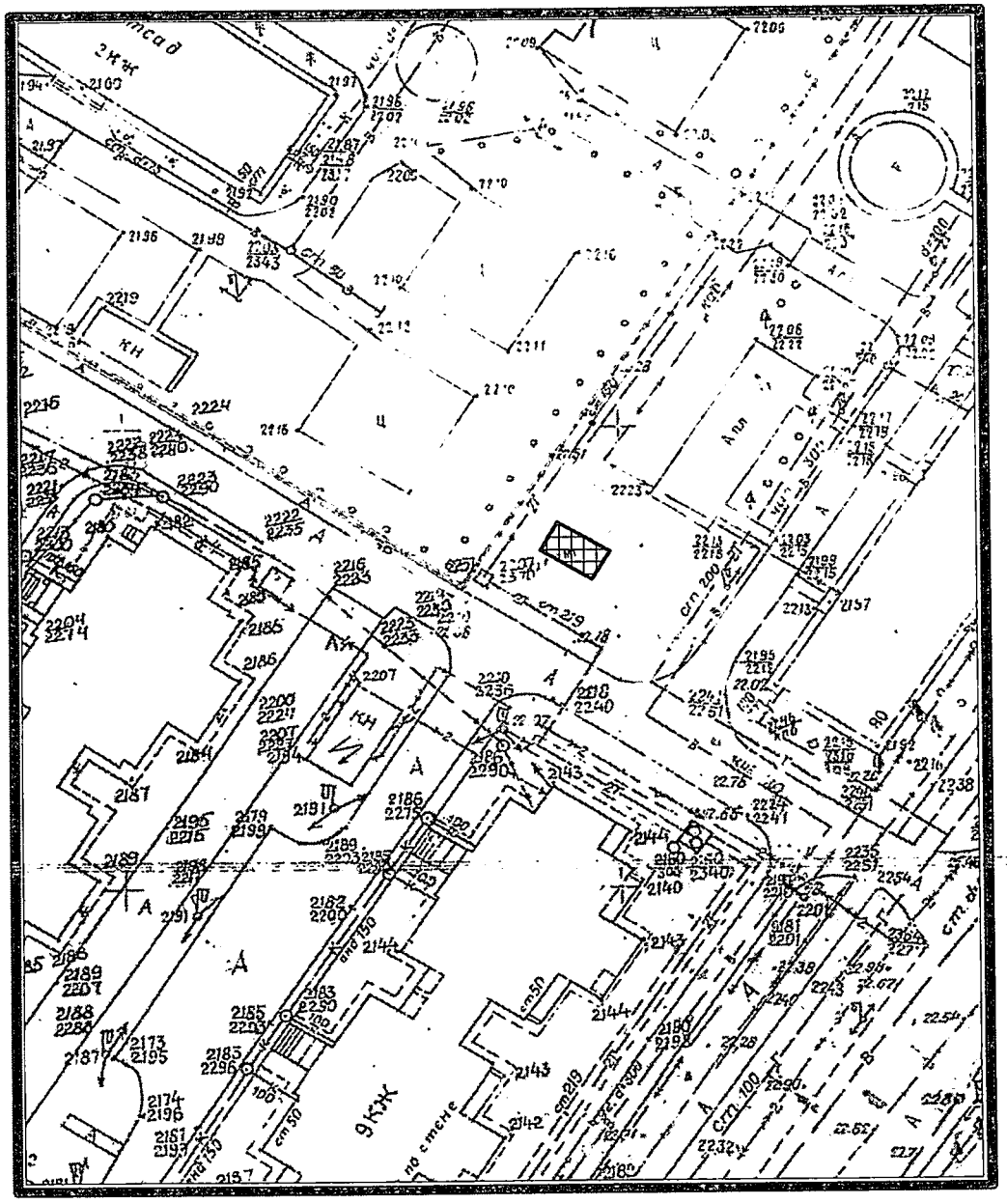

Ситуационный план

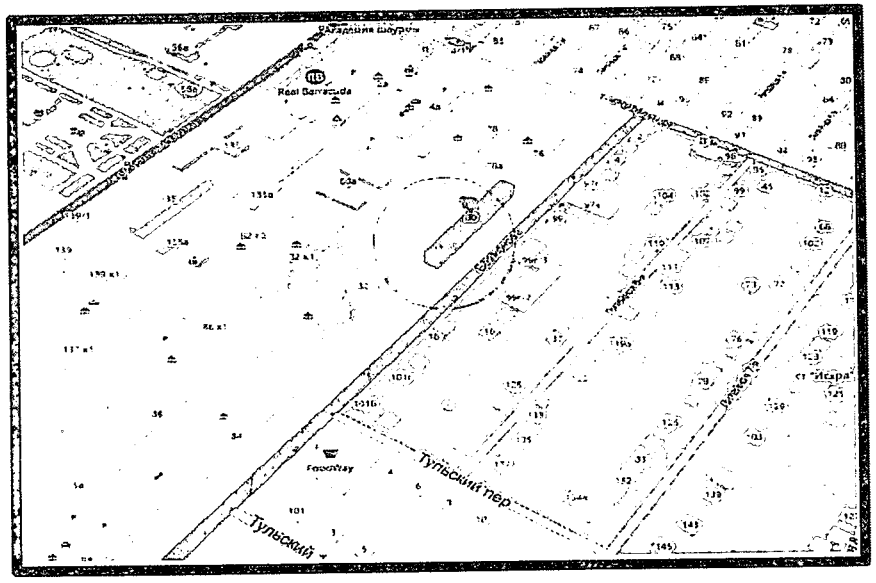

Условные обозначения

- ориентировочные границы земельного участка для установки и эксплуатации металлического гаража по адресу: ул.Безжонова, 80 в Советском районе

Приложение №3С
к Схеме, утвержденной распоряжением
администрации МО "Городской округ город Астрахань"
от 27.10.2025 № 1141-р

Схема генерального плана М 1:500

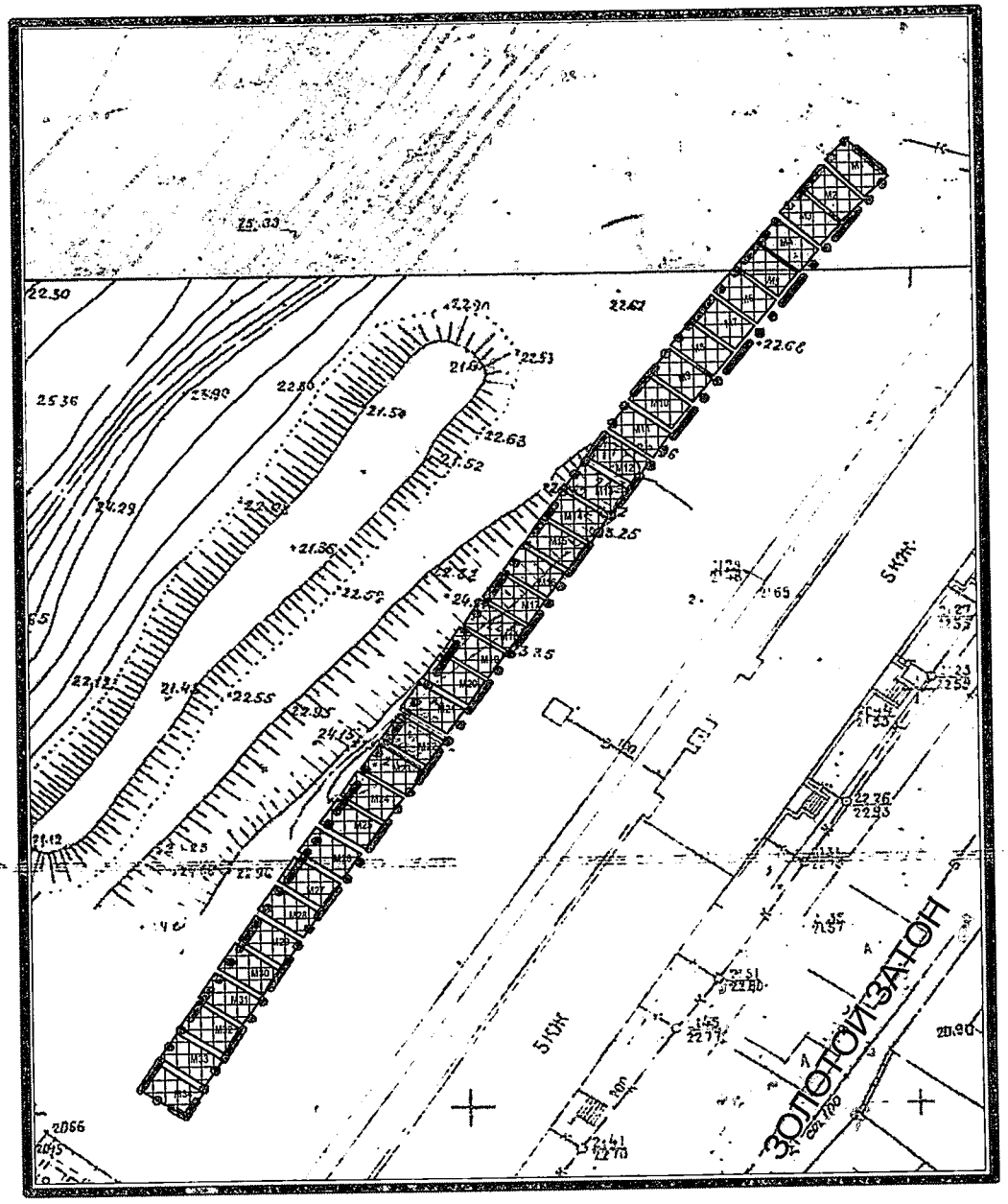

Ситуационный план

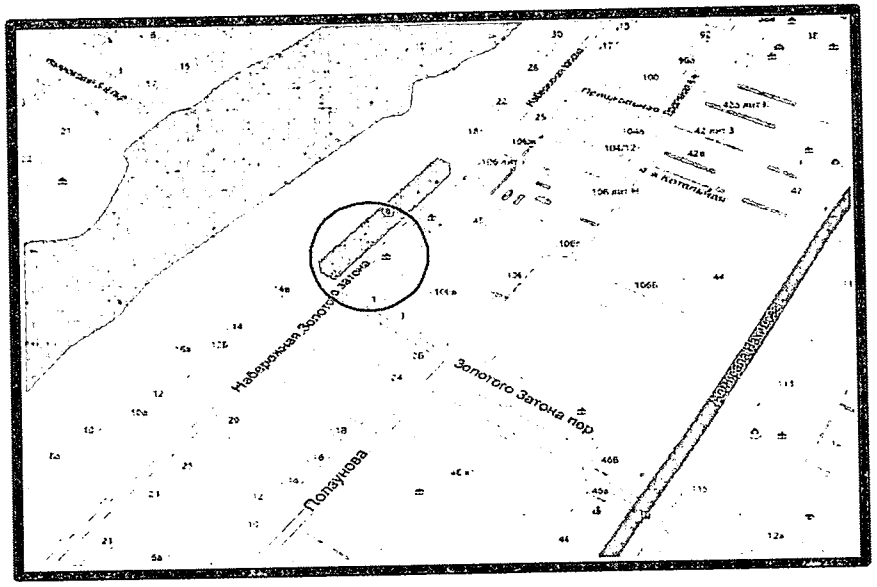

Условные обозначения

- ориентировочные границы земельных участков для установки и эксплуатации металлических гаражей по адресу: ул.Набережная Золотого затона, 8 в Советском районе

Приложение №4С
к Схеме, утвержденной распоряжением
администрации МО «Городской округ город Астрахань»
от 27.10.2025 № 1141-р

Схема генерального плана М 1:500

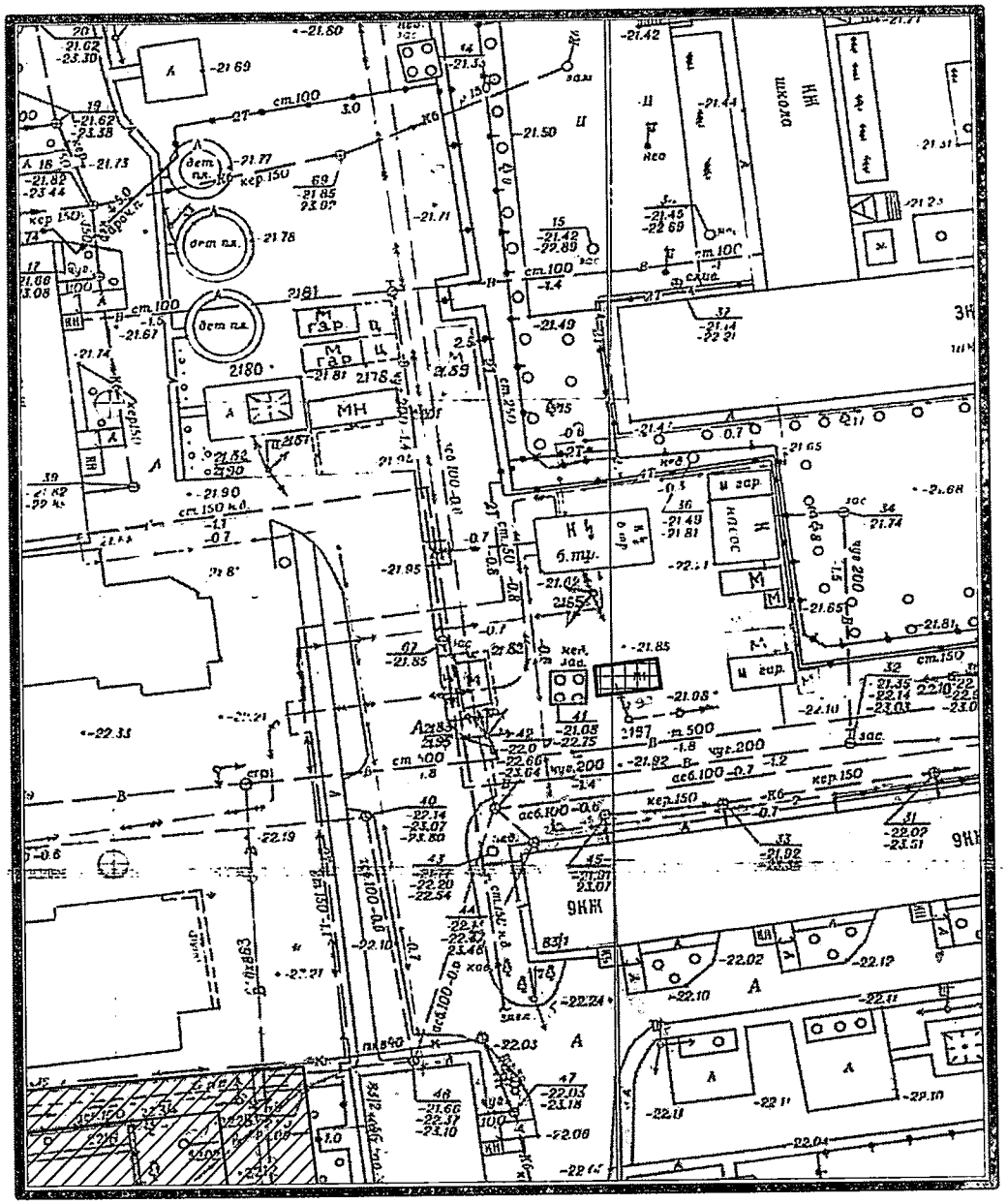

Ситуационный план

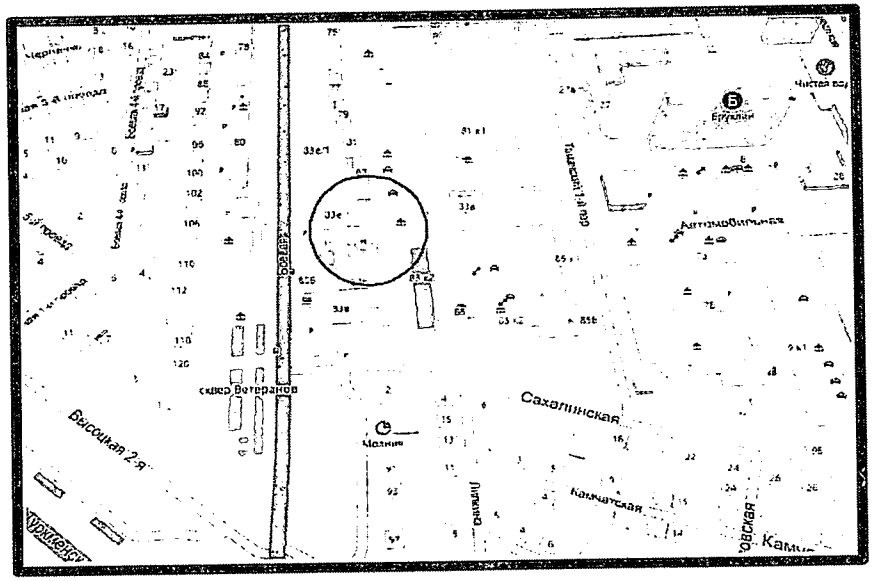

Условные обозначения

- ориентировочные границы земельного участка для установки и эксплуатации металлического гаража по адресу: ул.Боевая, 83 корп. 1 в Советском районе

Приложение №5С
к Схеме, утвержденной распоряжением
администрации МО «Городской округ город Астрахань»
от 27.10.2025 № 1141-р

Схема генерального плана М 1:500

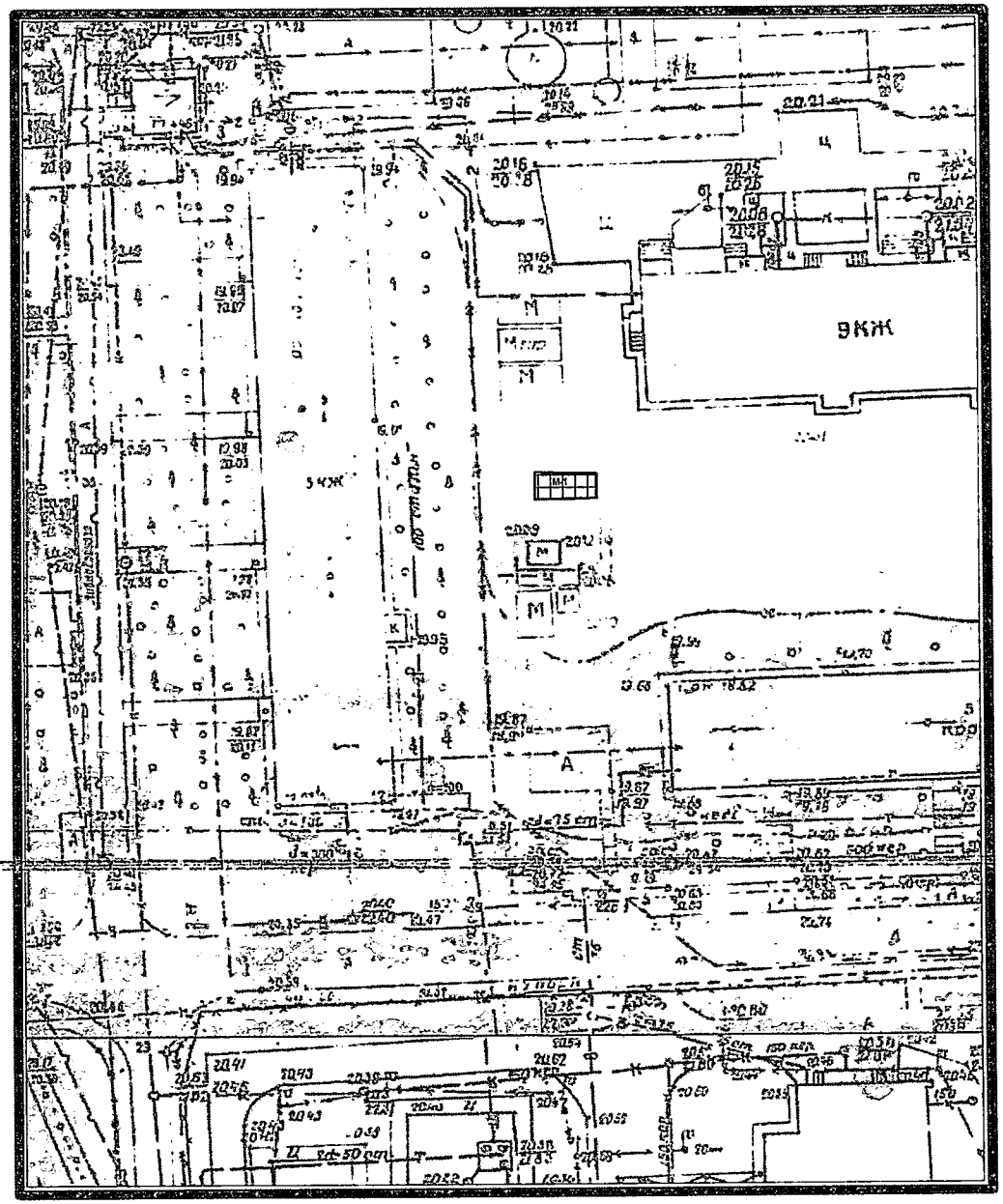

Ситуационный план

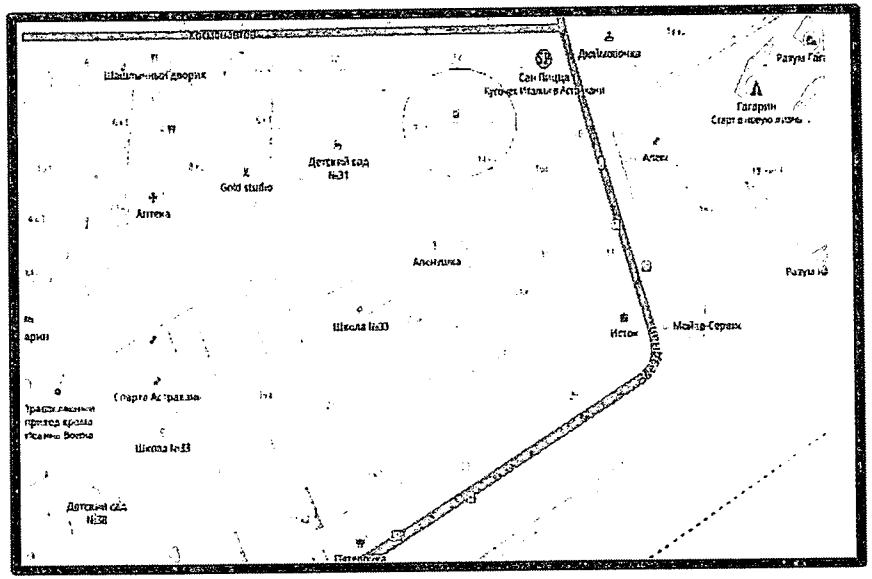

Условные обозначения

- ориентировочные границы земельного участка для установки и эксплуатации металлического гаража по адресу: ул. Космонавтов, 12, корп. 1 в Советском районе

Приложение № 6С
к Схеме, утвержденной распоряжением
администрации МО "Городской округ город Астрахань"
от 27.10.2025 № 1141-р

Схема генерального плана М 1:500

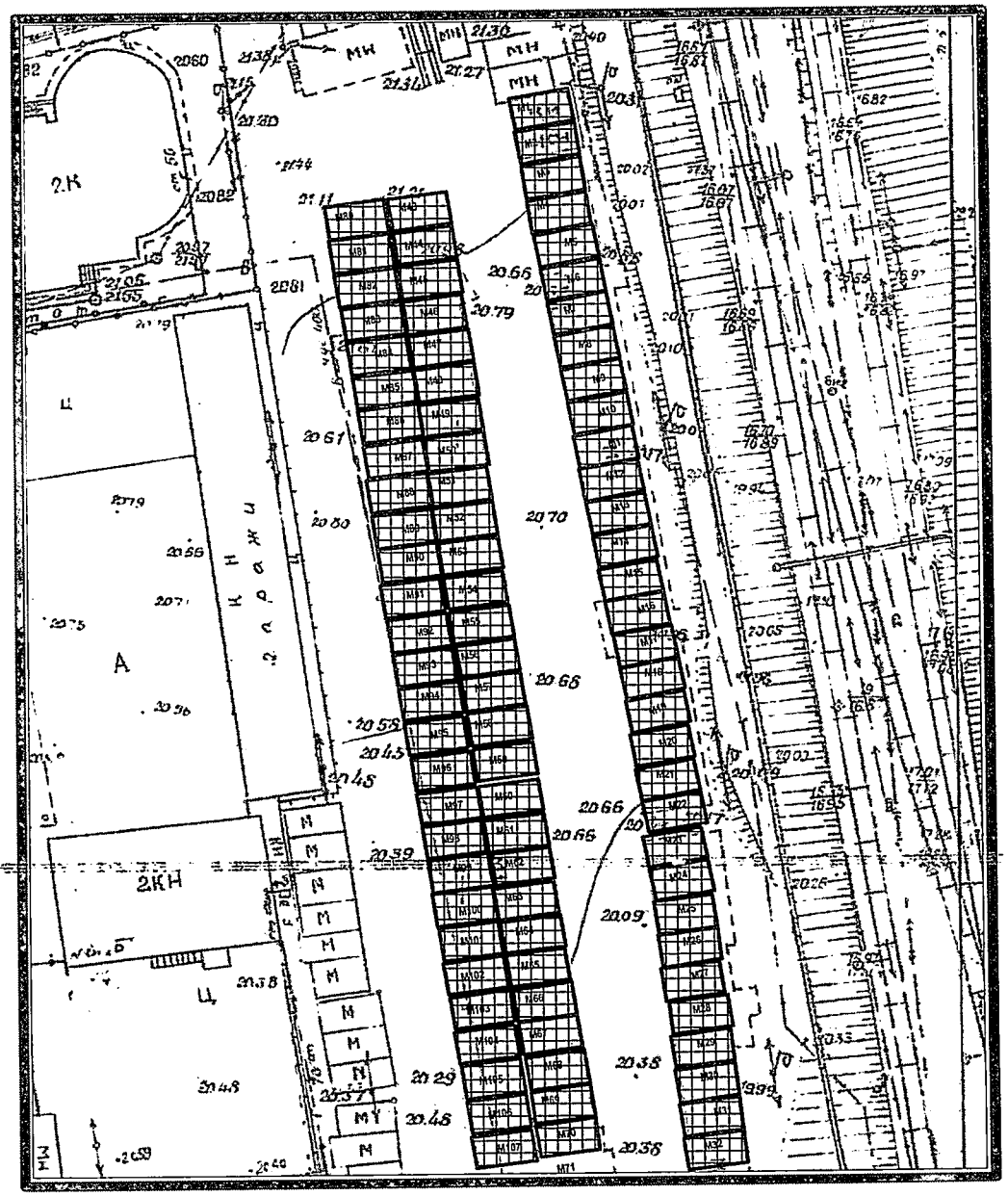

Ситуационный план

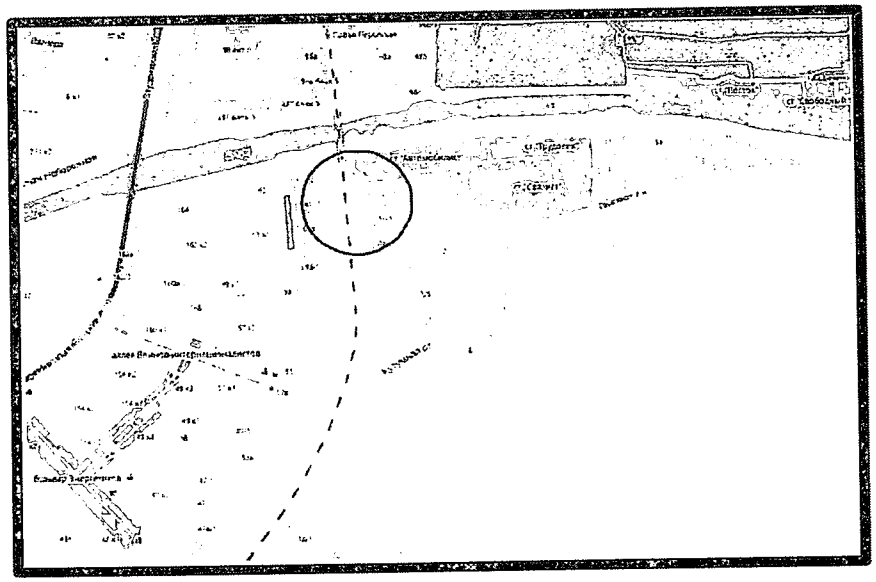

Условные обозначения

- ориентировочные границы земельных участков для установки и эксплуатации металлических гаражей по адресу: ул. Звездная, 61 в Советском районе

Приложение №7С
к Схеме, утвержденной распоряжением
администрации МО «Городской округ город Астрахань»
от 27.10.2015 № 1141-р

Схема генерального плана М 1:500

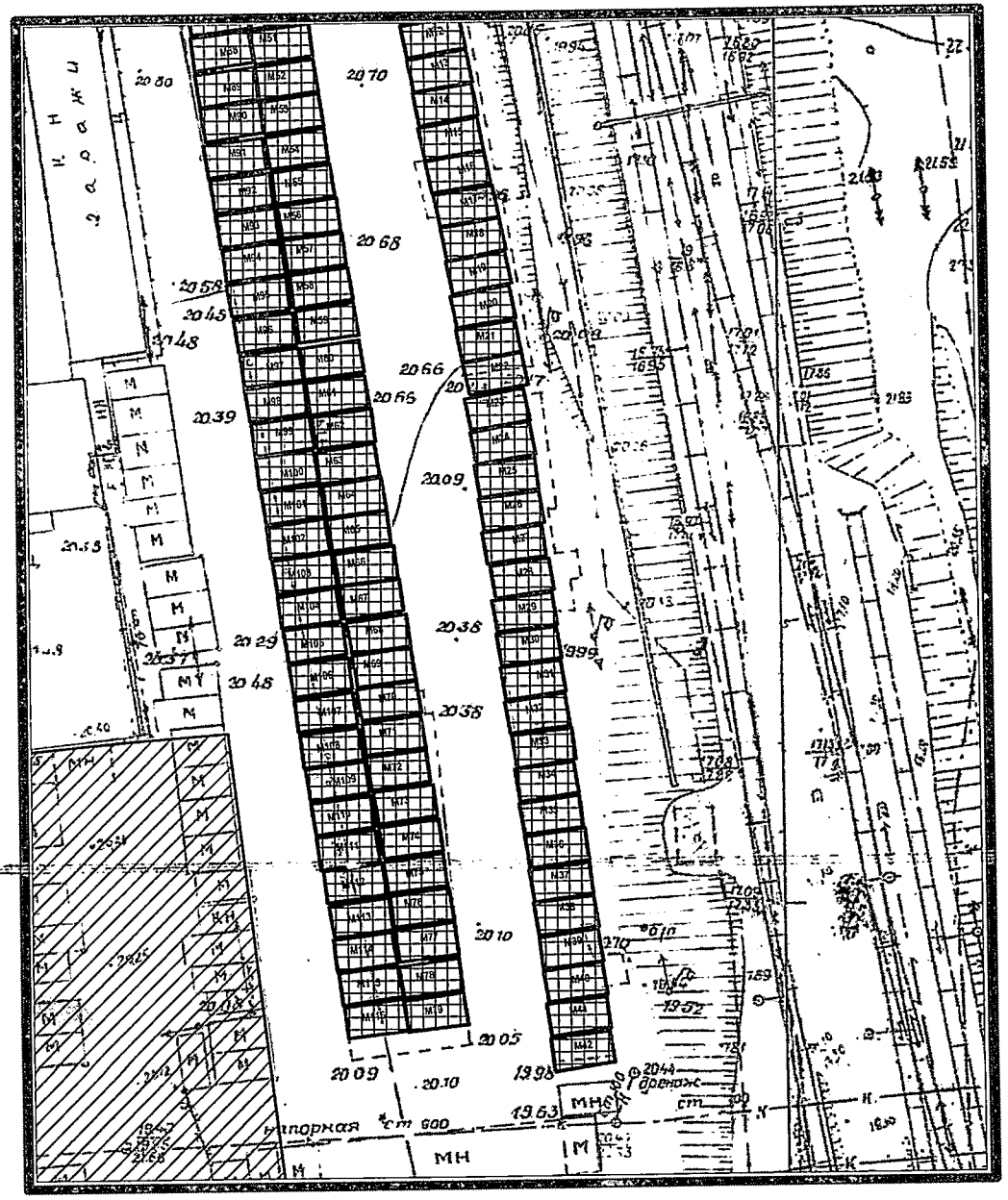

Ситуационный план

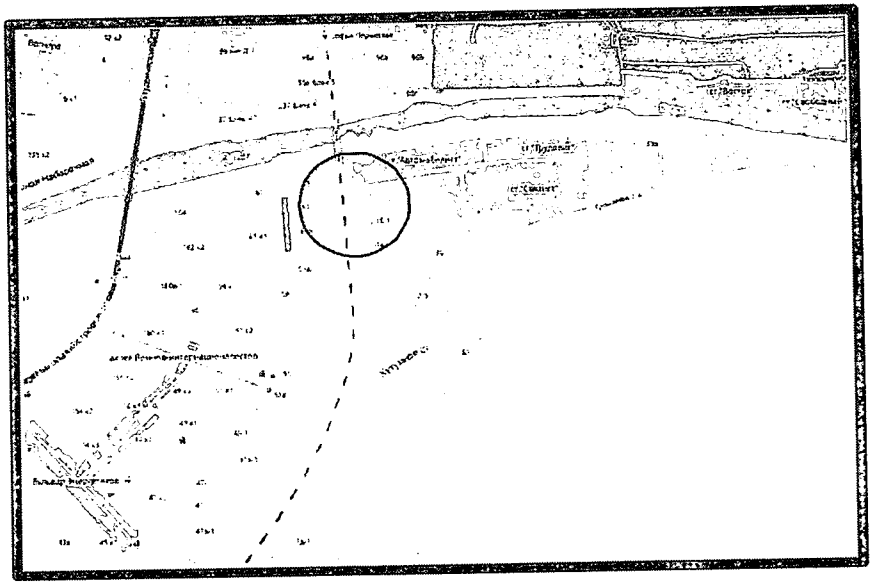

Условные обозначения

- ориентировочные границы земельных участков для установки и эксплуатации металлических гаражей по адресу: ул. Звездная, 61 в Советском районе

Приложение №7.1С
к Схеме, утвержденной распоряжением
администрации МО «Городской округ город Астрахань»
от 27.10.2025 № 1141-р

Схема генерального плана М 1:500

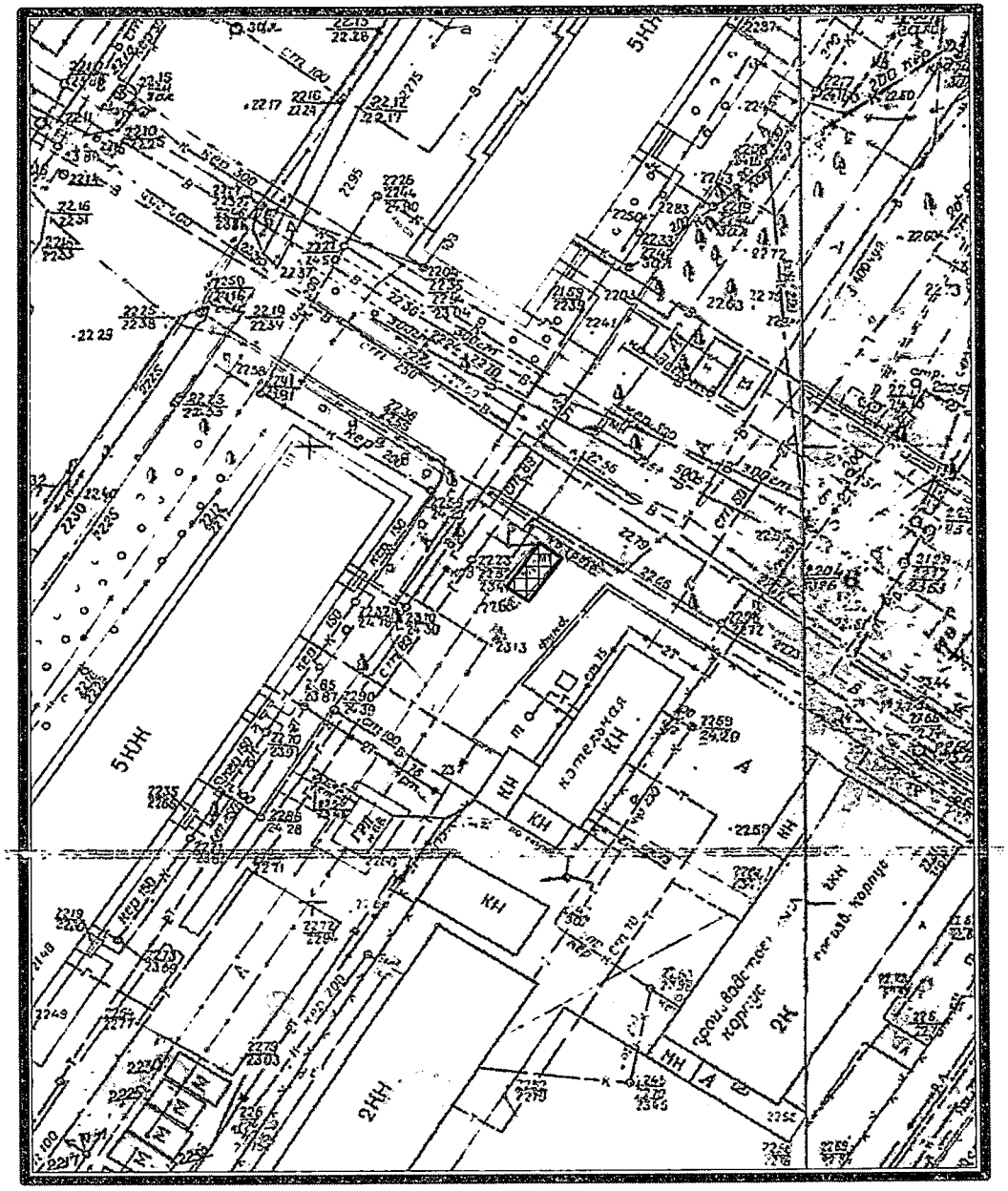

Ситуационный план

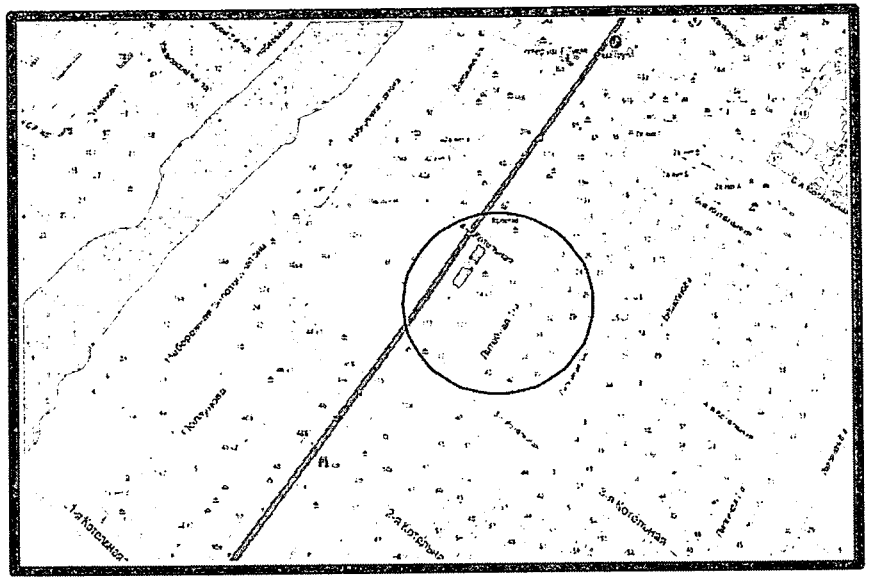

Условные обозначения

- ориентировочные границы земельного участка для установки и эксплуатации металлического гаража по адресу: ул.Адм. Нахимова, 111 в Советском районе

Приложение №8С
к Схеме, утвержденной распоряжением
администрации МО «Городской округ город Астрахань»
от 27.10.2025 № 1141-р

Схема генерального плана М 1:500

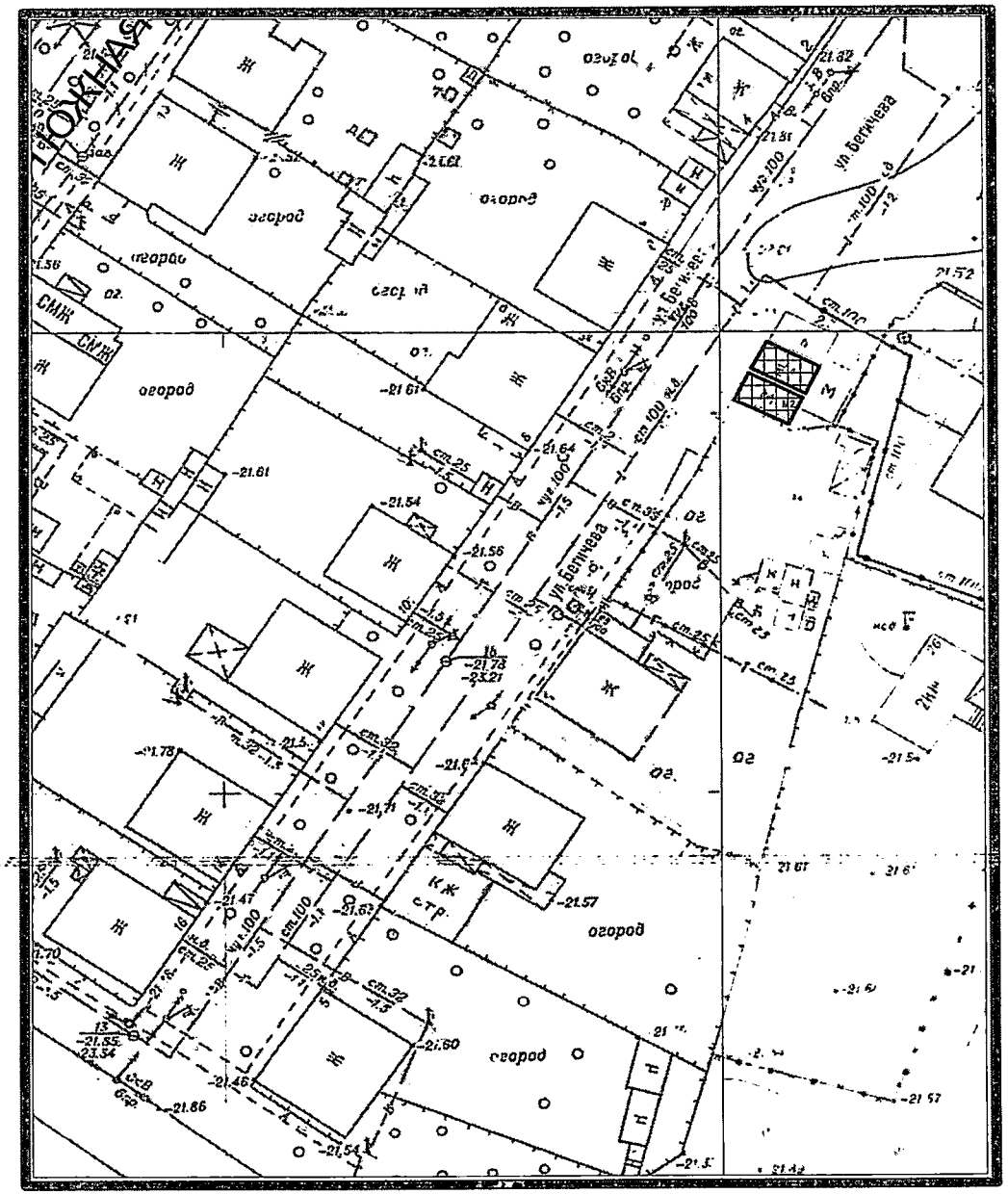

Ситуационный план

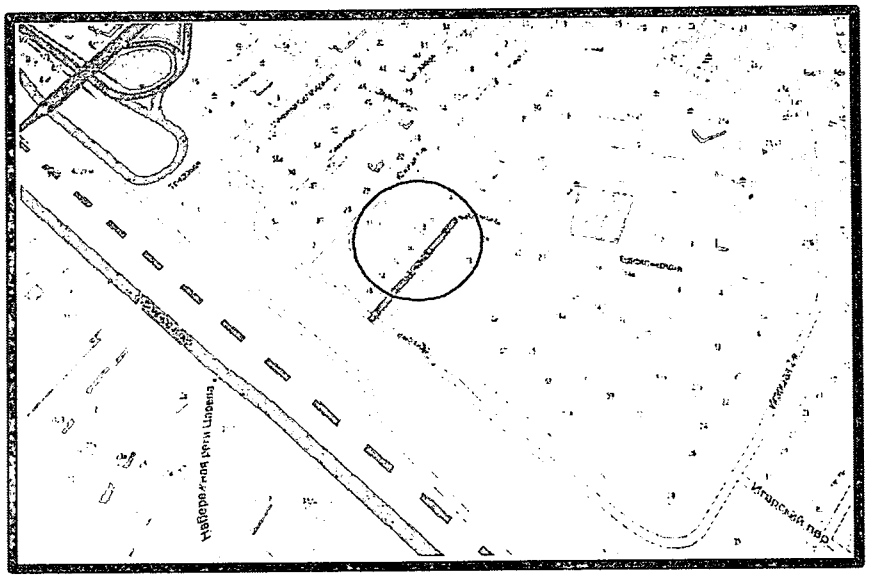

Условные обозначения

- ориентировочные границы земельного участка для установки и эксплуатации металлического гаража по адресу: ул.Бегичева, 1 в Советском районе

Приложение №9С
к Схеме, утвержденной распоряжением
администрации МО «Городской округ город Астрахань»
от 27.10.2025 № 1141-р

Схема генерального плана М 1:500

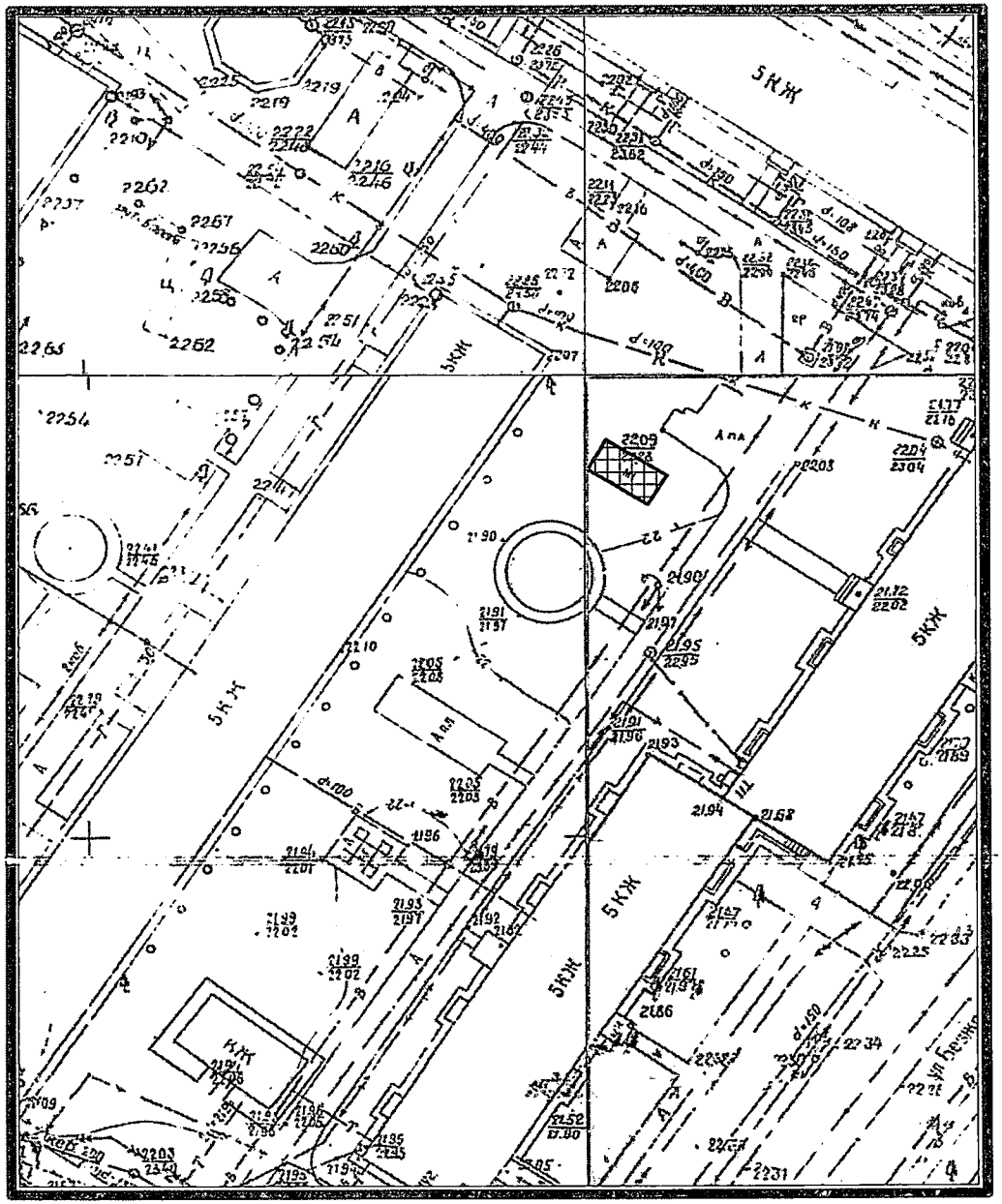

Ситуационный план

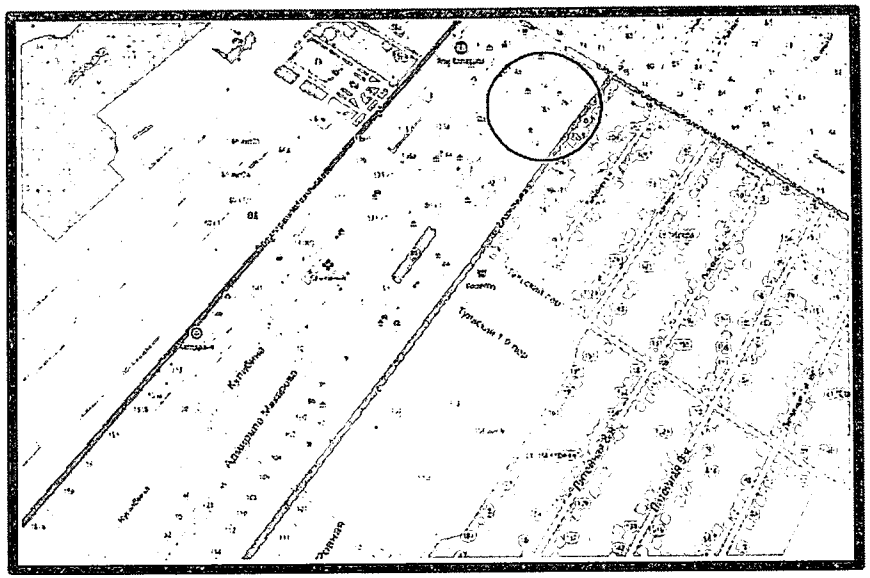

Условные обозначения

- ориентировочные границы земельного участка для установки и эксплуатации металлического гаража по адресу: ул.Безжонова, 78 в Советском районе

Приложение №10С
к Схеме, утвержденной распоряжением
администрации МО «Городской округ город Астрахань»
от 27.10.2025 № 1141-р

Схема генерального плана М 1:500

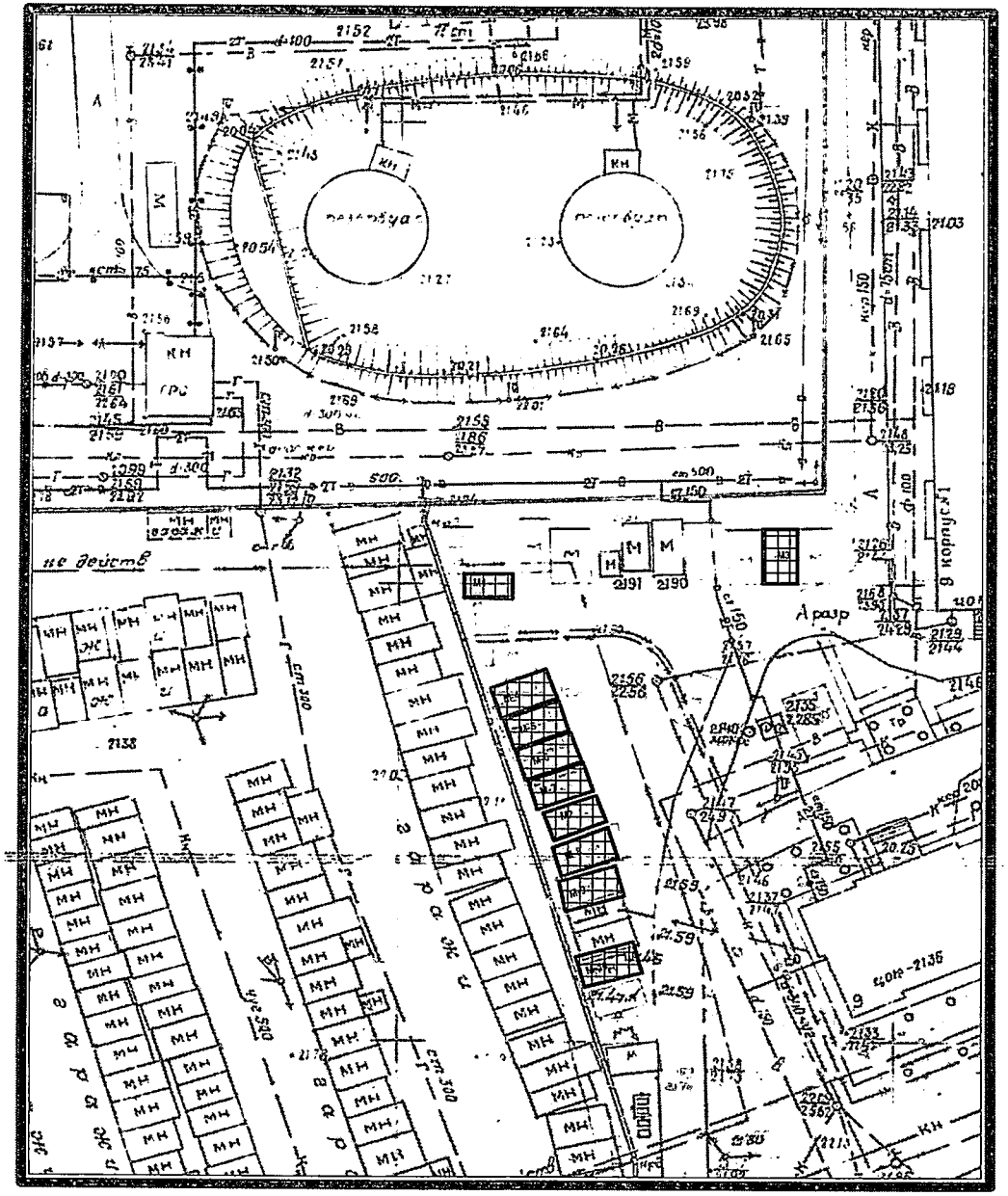

Ситуационный план

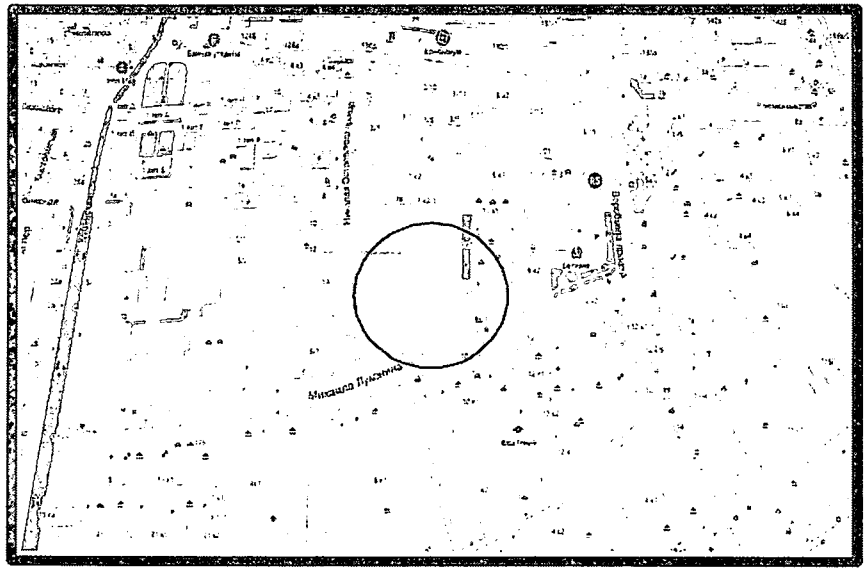

Условные обозначения

- ориентировочные границы земельного участка для установки и эксплуатации металлического гаража по адресу: ул.Луконина, 9, корп.1 в Советском районе

Приложение №11С
к Схеме, утвержденной распоряжением
администрации МО «Городской округ город Астрахань»
от 27.10.2025 № 1141р

Схема генерального плана М 1:500

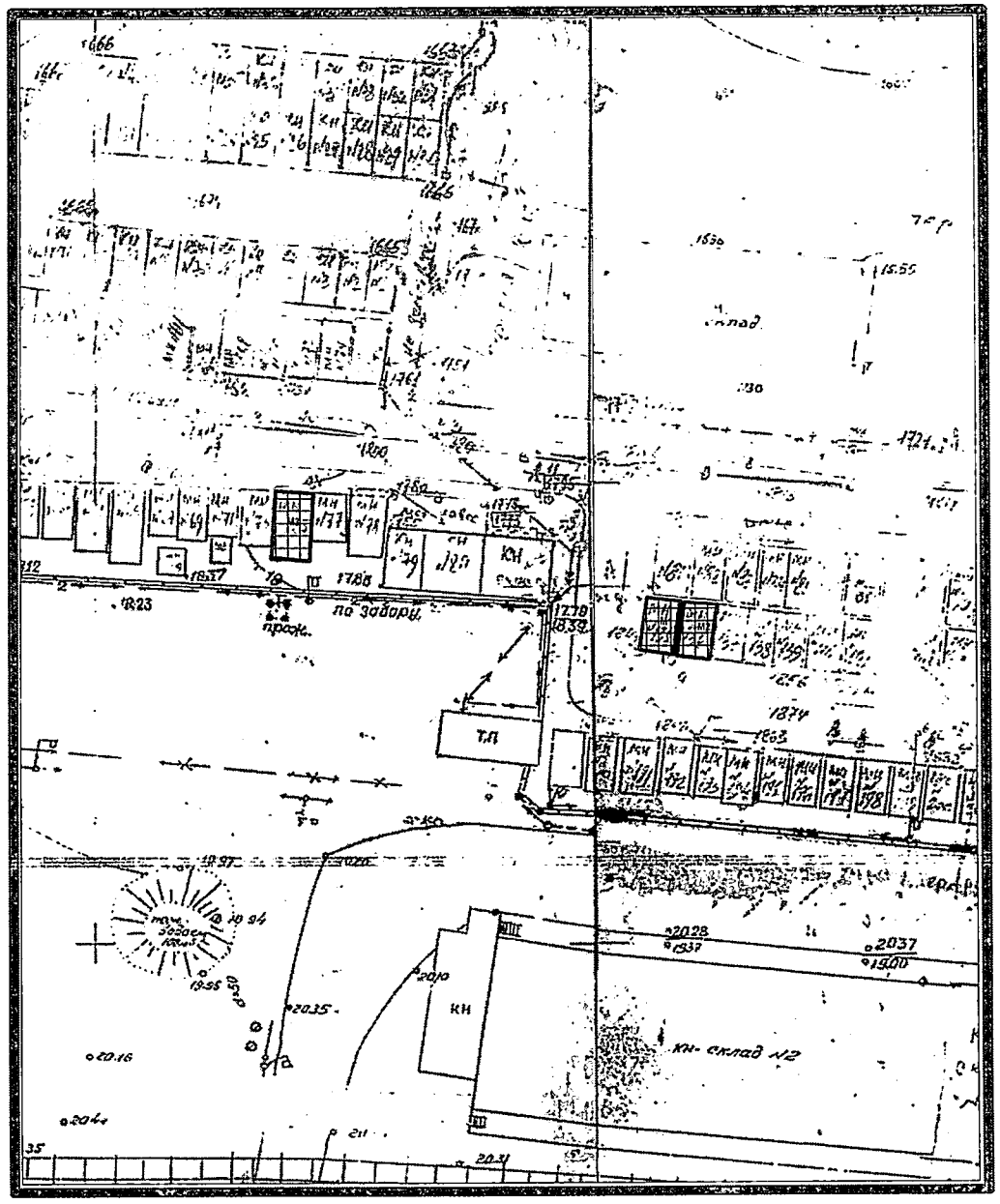

Ситуационный план

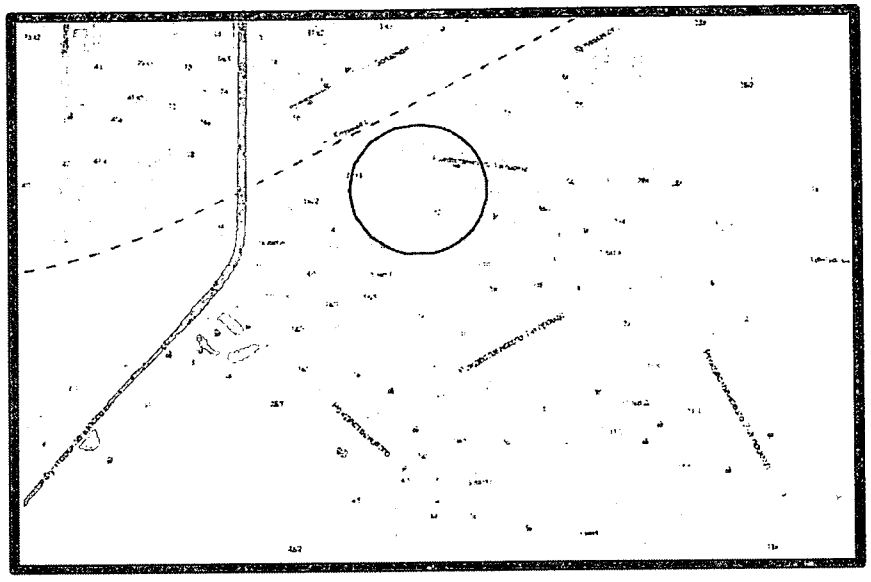

Условные обозначения

- ориентировочные границы земельных участков для установки и эксплуатации металлических гаражей по адресу: ул. Ст. Кутумная, 16 в Советском районе

Приложение №12С
к Схеме, утвержденной распоряжением
администрации МО "Городской округ город Астрахань"
от 27.10.2025 № 1141-р

Схема генерального плана М 1:500

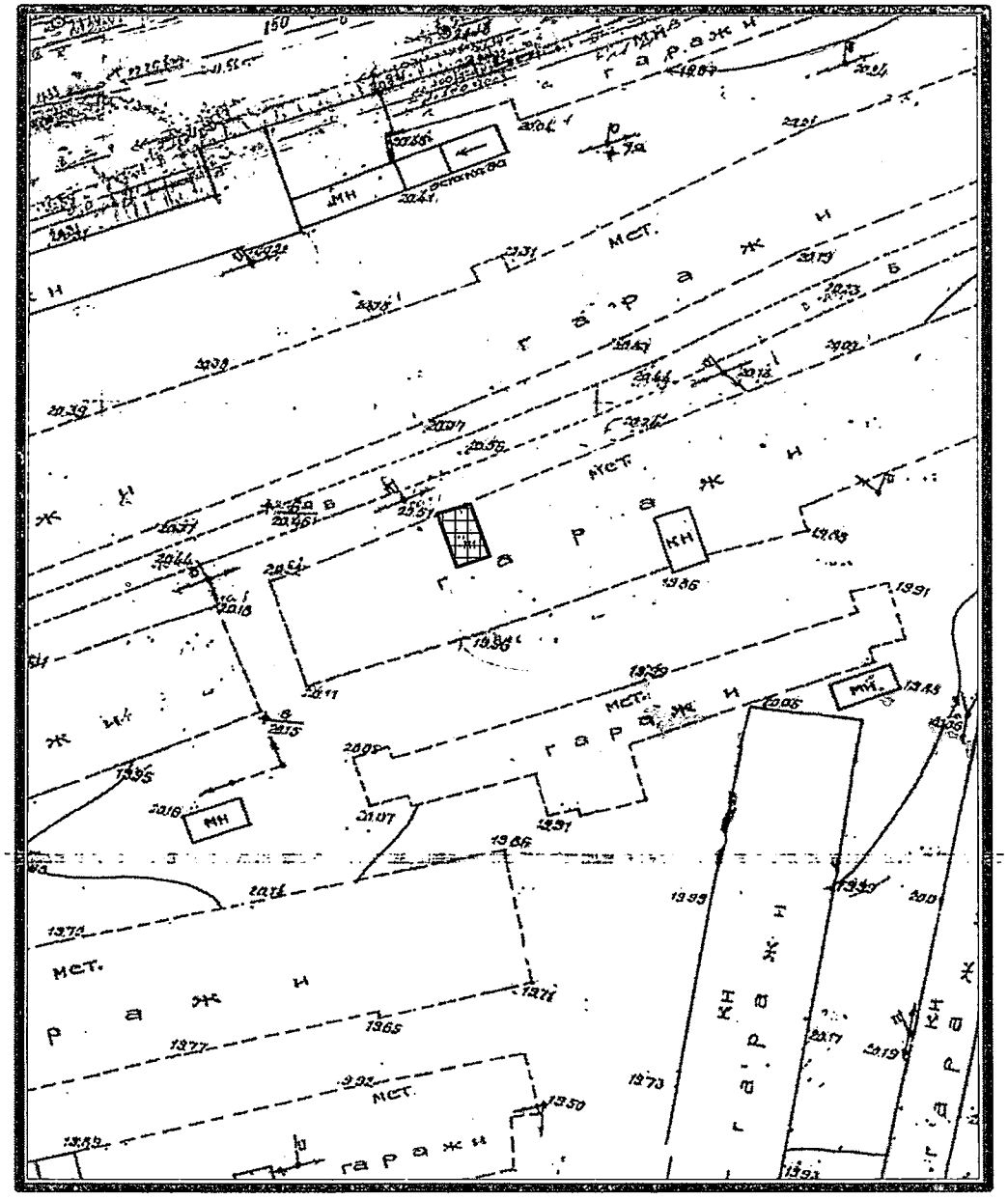

Ситуационный план

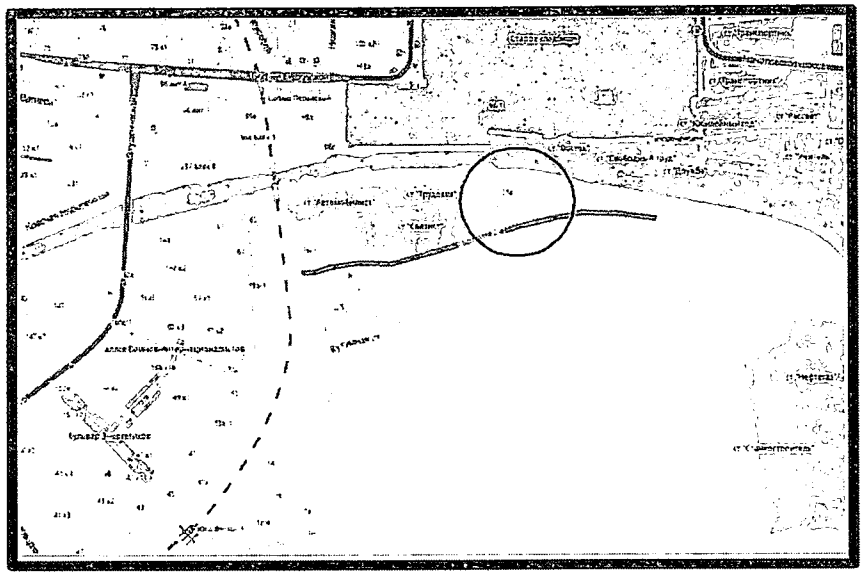

Условные обозначения

- ориентировочные границы земельного участка для установки и эксплуатации металлического гаража по адресу: ул. 2-я Гаражная, 4 (ГК №2 «Прибрежный») в Советском районе

Приложение №13С
к Схеме, утвержденной распоряжением
администрации МО «Городской округ город Астрахань»
от 27.10.2025 № 1141-р

Схема генерального плана М 1:500

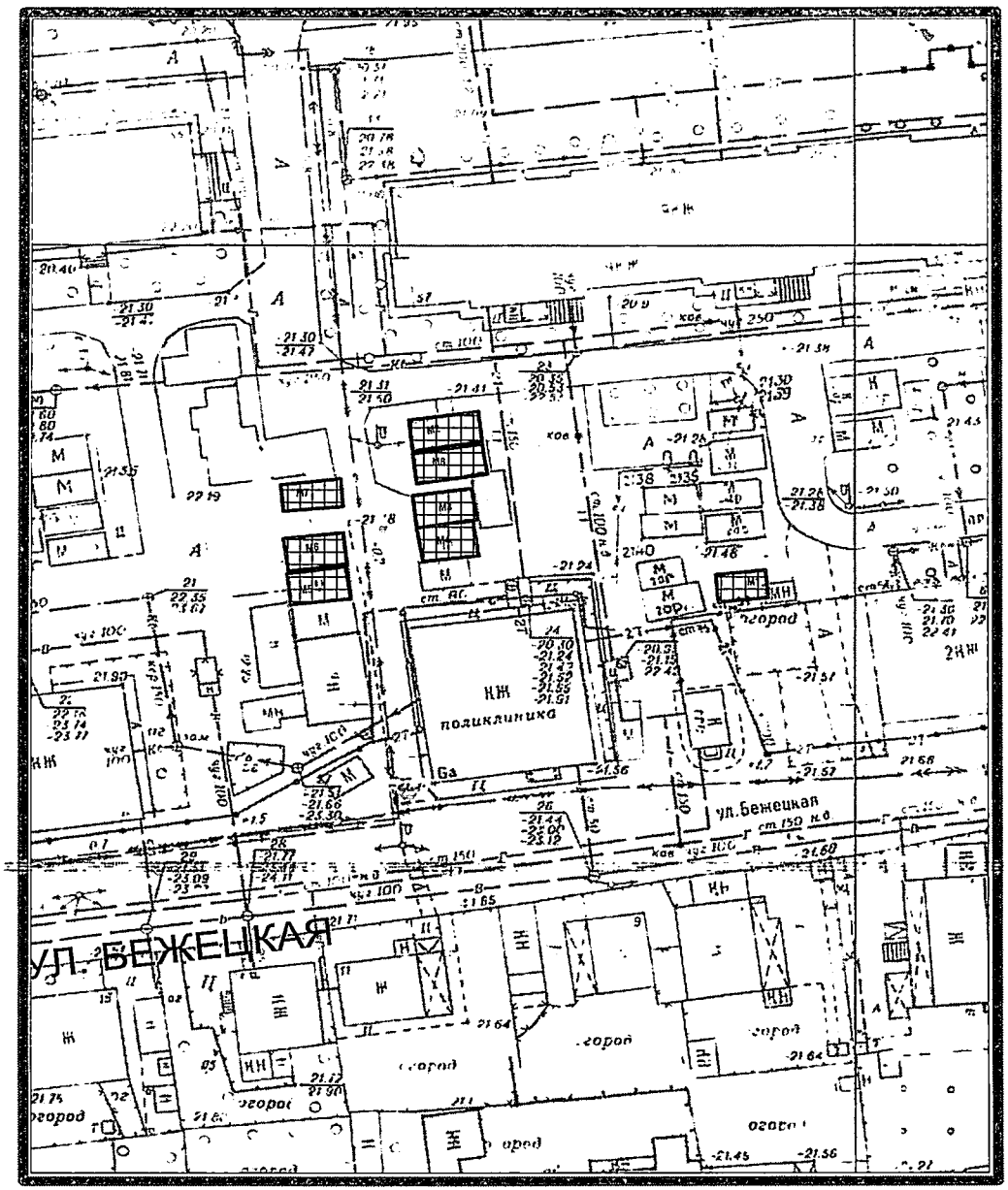

Ситуационный план

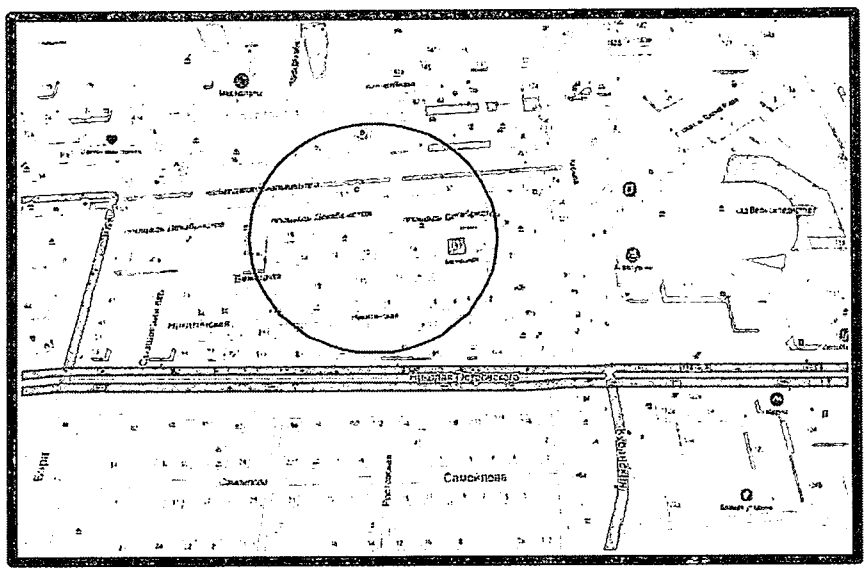

Условные обозначения

- ориентировочные границы земельных участков для установки и эксплуатации металлических гаражей по адресу: пл.Декабристов, 8/Б. Хмельницкого, 57 в Советском районе

Приложение №14С
к Схеме, утвержденной распоряжением
администрации МО "Городской округ город Астрахань"
от 27.10.2025 № 1141-р

Схема генерального плана М 1:500

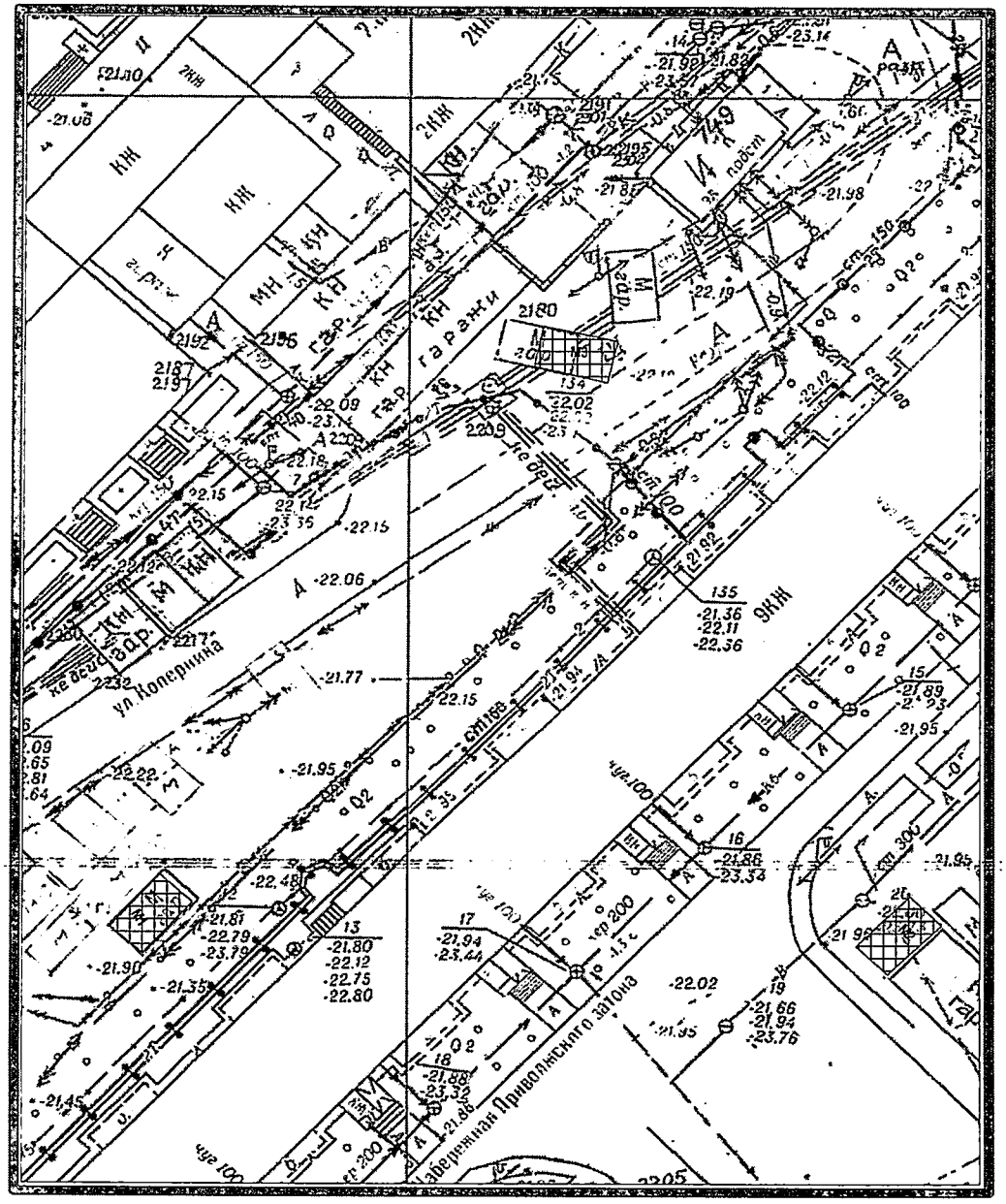

Ситуационный план

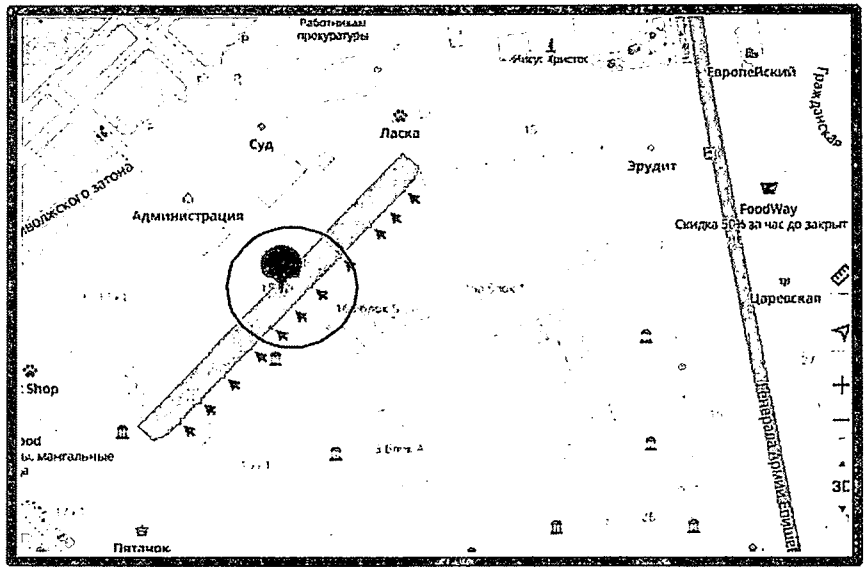

Условные обозначения

- ориентировочные границы земельных участков для установки и эксплуатации металлических гаражей по адресу: ул. Набережная Приволжского затона, 15, корп. 2 в Советском районе

Приложение №15С
к Схеме, утвержденной распоряжением
администрации МО «Городской округ город Астрахань»
от 27.10.2025 № 1141-р

Схема генерального плана М 1:500

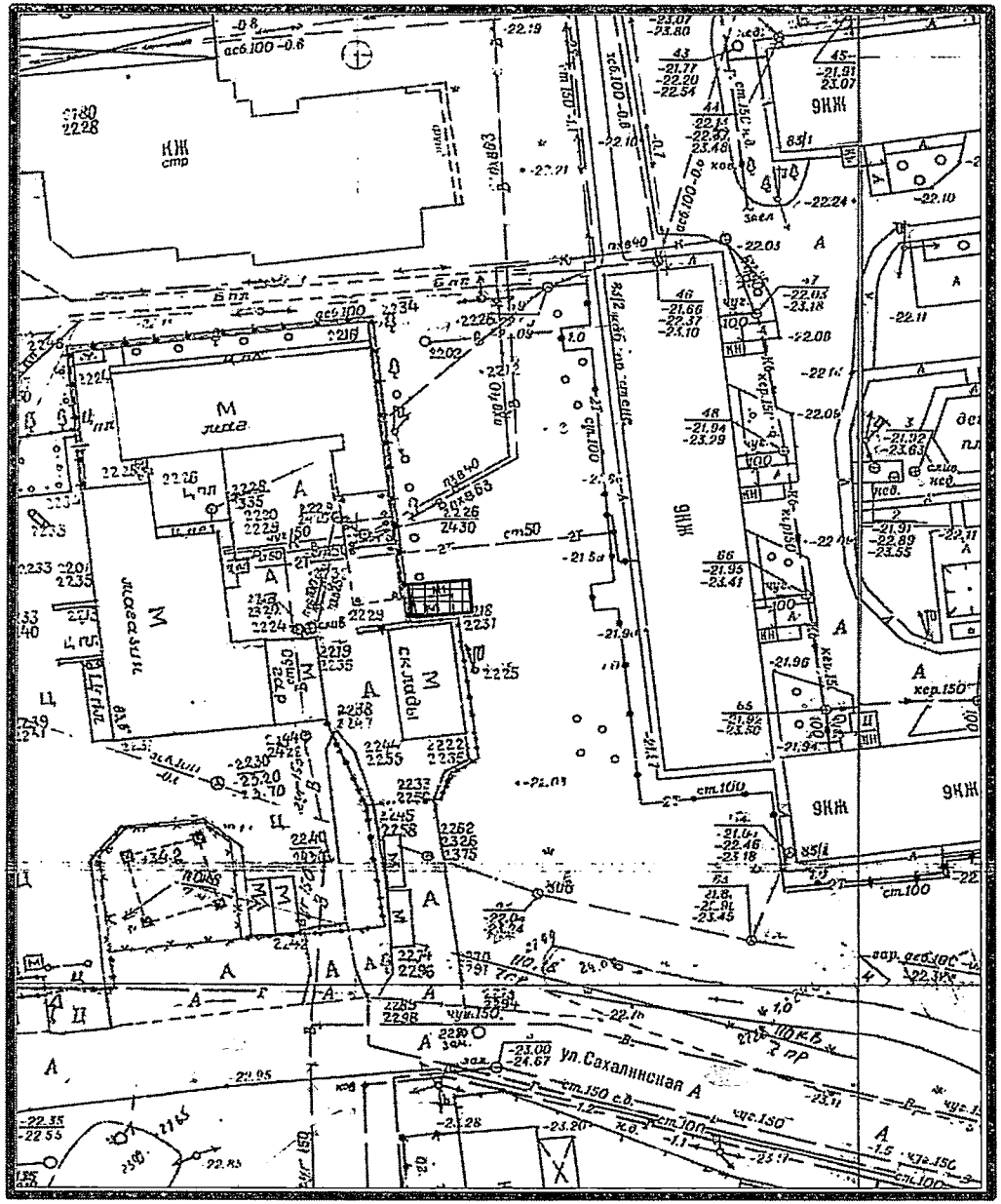

Ситуационный план

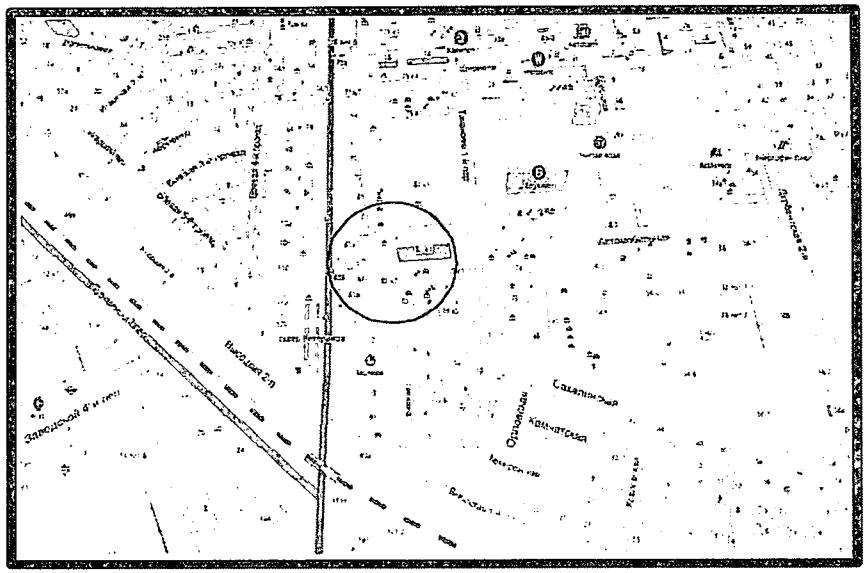

Условные обозначения

- ориентировочные границы земельного участка для установки и эксплуатации металлического гаража по адресу: ул.Боевая, 83 корп.2 в Советском районе

Приложение №16С
к Схеме, утвержденной постановлением
администрации МО «Городской округ город Астрахань»
от 27.10.2025 № 1141-р

Схема генерального плана М 1:500

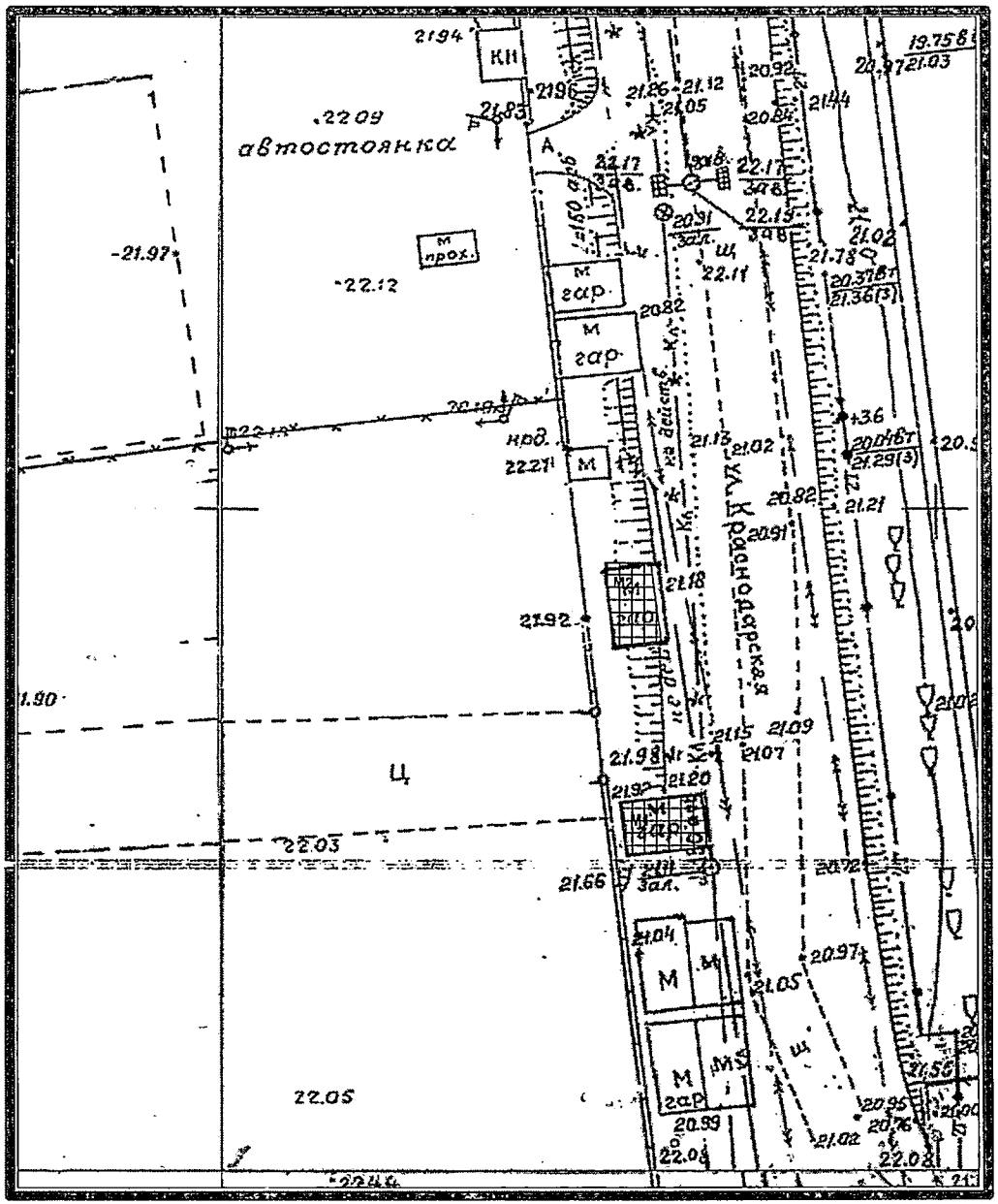

Ситуационный план

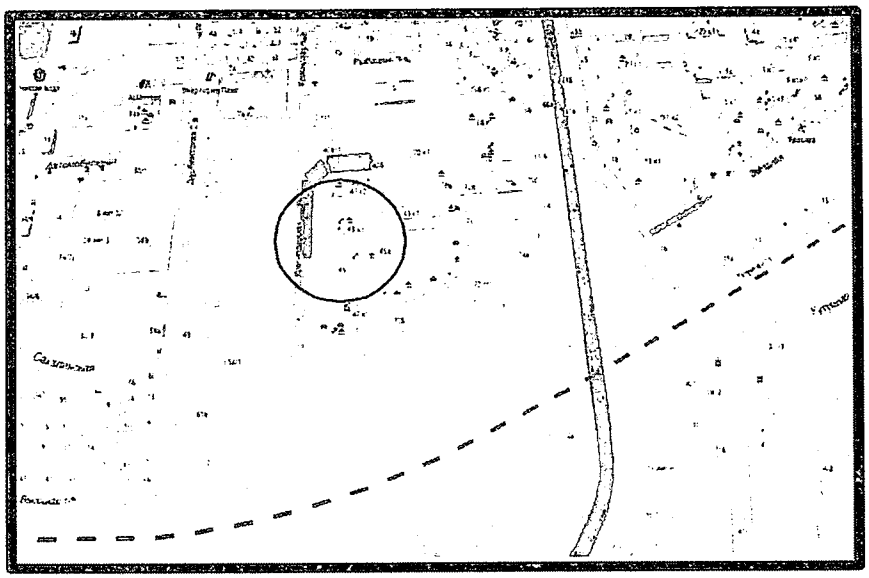

Условные обозначения

- ориентировочные границы земельного участка для установки и эксплуатации металлического гаража по адресу: ул.Краснодарская, 43 в Советском районе

Приложение №17С
к Схеме, утвержденной распоряжением
администрации МО "Городской округ город Астрахань"
от 27.10.2015 № 1107-р

Схема генерального плана М 1:500

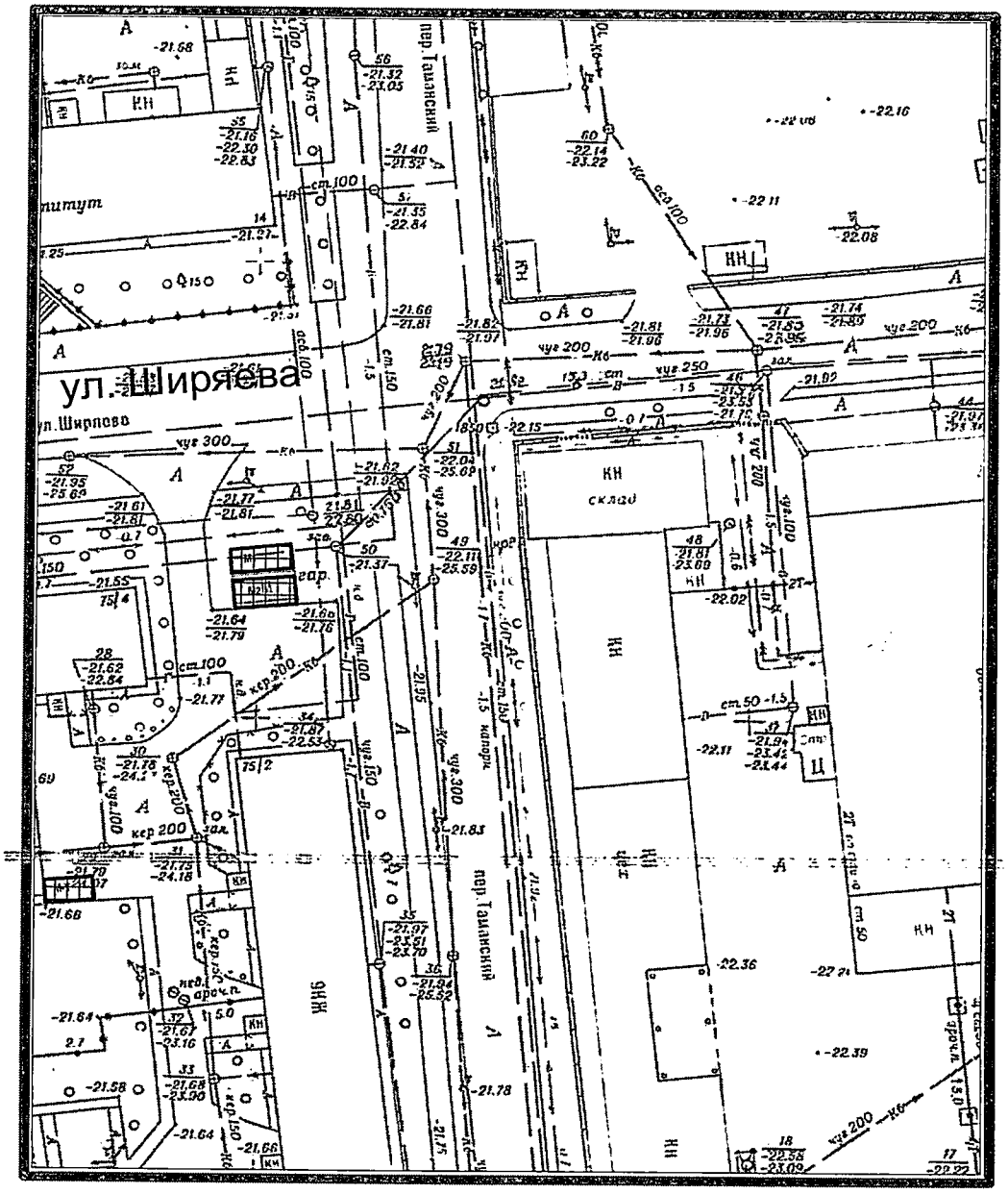

Ситуационный план

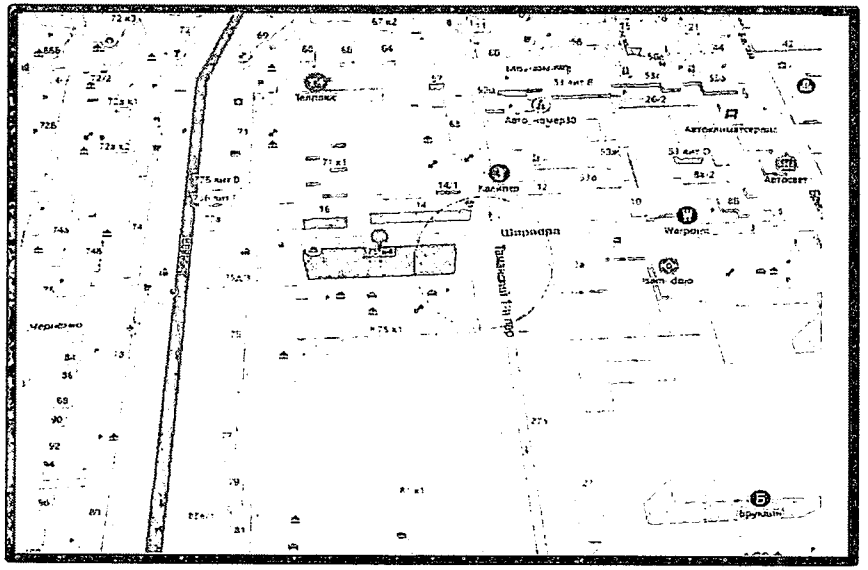

Условные обозначения

- ориентировочные границы земельных участков для установки и эксплуатации металлических гаражей по адресу: ул.Боевая, 75, корп. 4 в Советском районе

Приложение № 18С
к Схеме, утвержденной распоряжением
администрации МО "Городской округ город Астрахань"
от 17.10.2025 № 1141-р

Схема генерального плана М 1:500

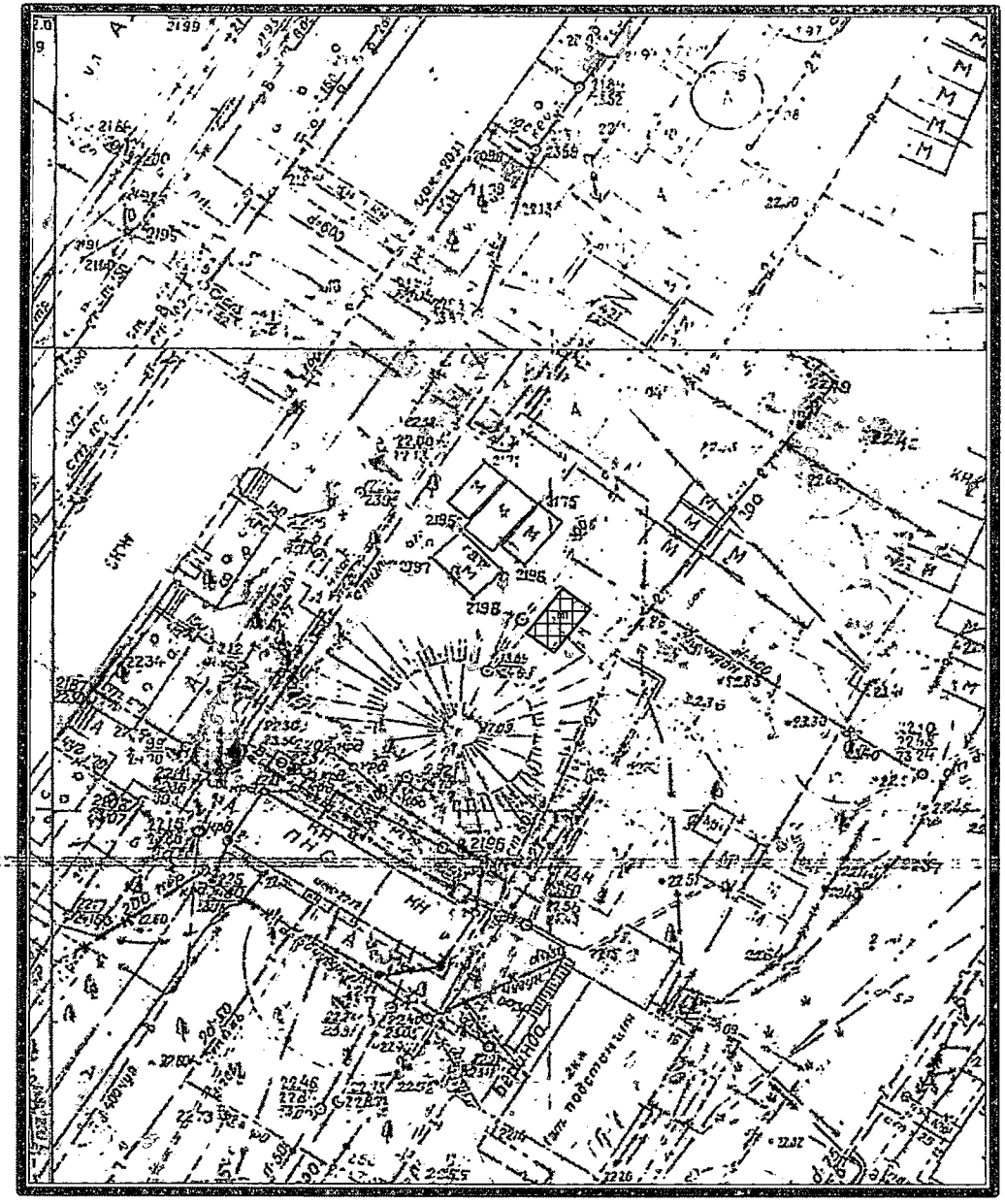

Ситуационный план

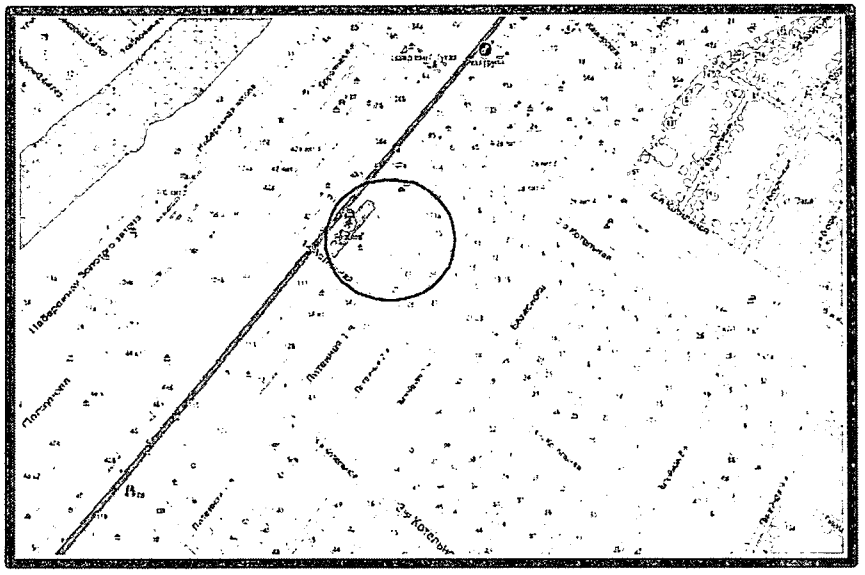

Условные обозначения

- ориентировочные границы земельного участка для установки и эксплуатации металлического гаража по адресу: ул. Адм. Нахимова, 109 в Советском районе

Приложение №19С
к Схеме, утвержденной распоряжением
администрации МО «Городской округ город Астрахань»
от 27.10.2025 № 1141-р

Схема генерального плана М 1:500

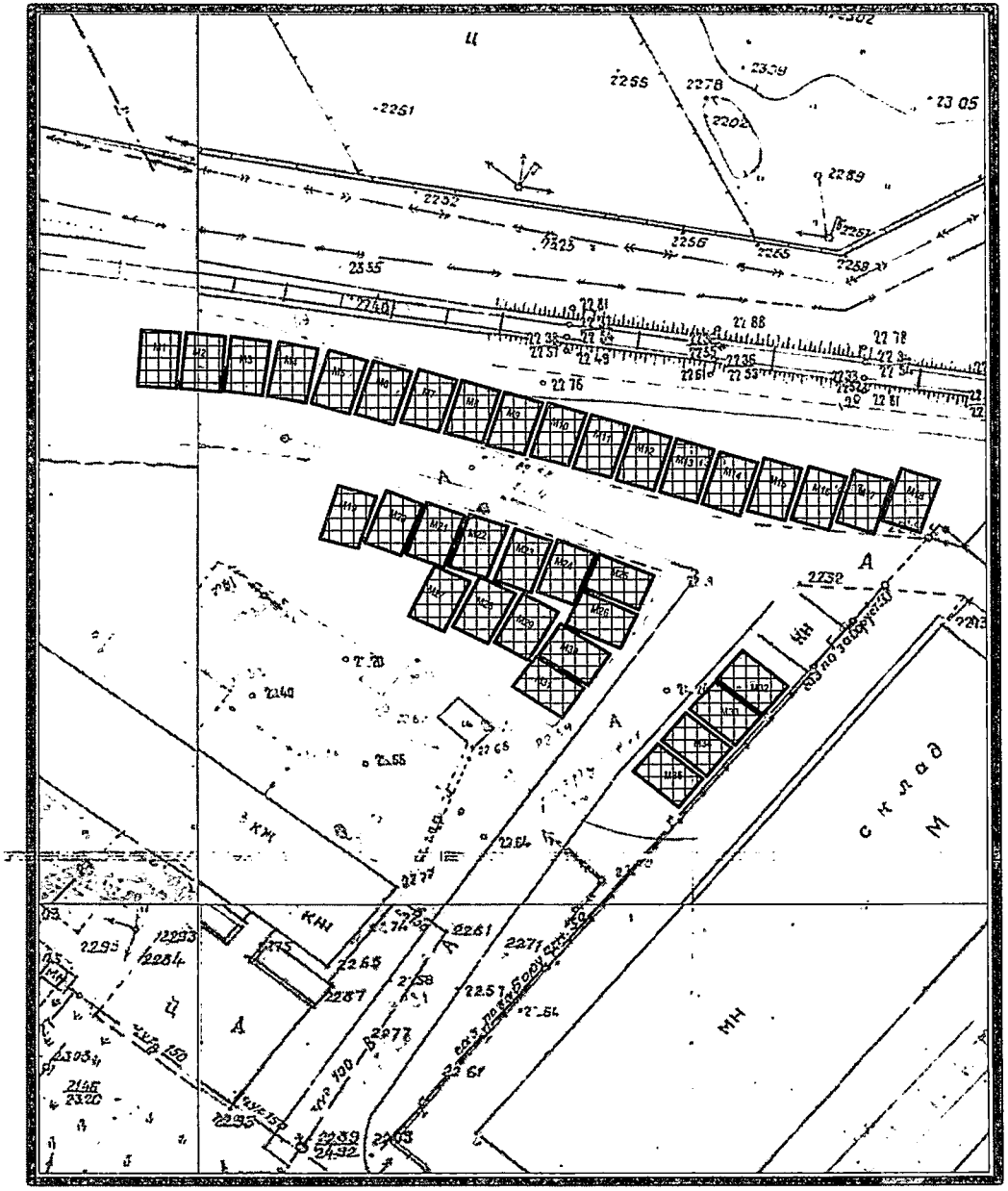

Ситуационный план

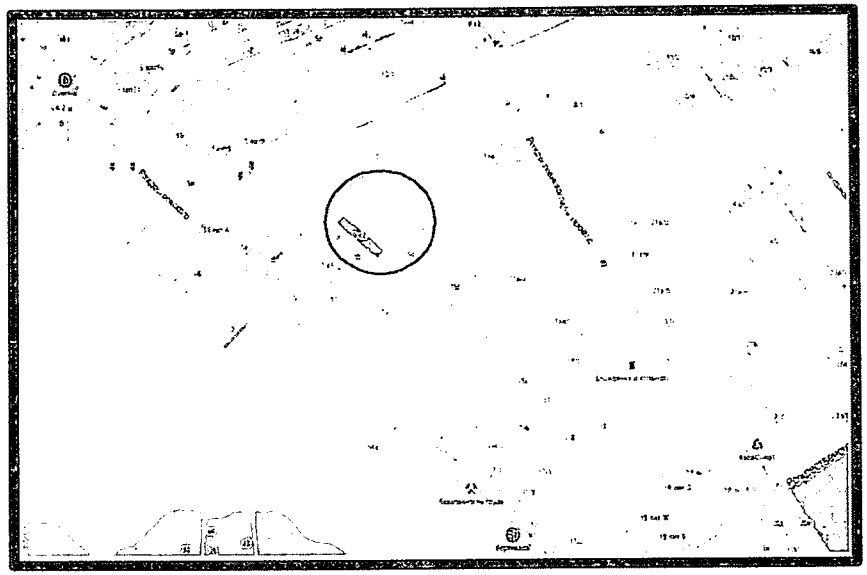

Условные обозначения

- ориентировочные границы земельных участков для установки и эксплуатации металлических гаражей по адресу: ул. Рождественского, 9 корп.2 в Советском районе

Приложение №20С
к Схеме, утвержденной распоряжением
администрации МО «Городской округ город Астрахань»
от 27.10.2025 № 1141-р

Схема генерального плана М 1:500

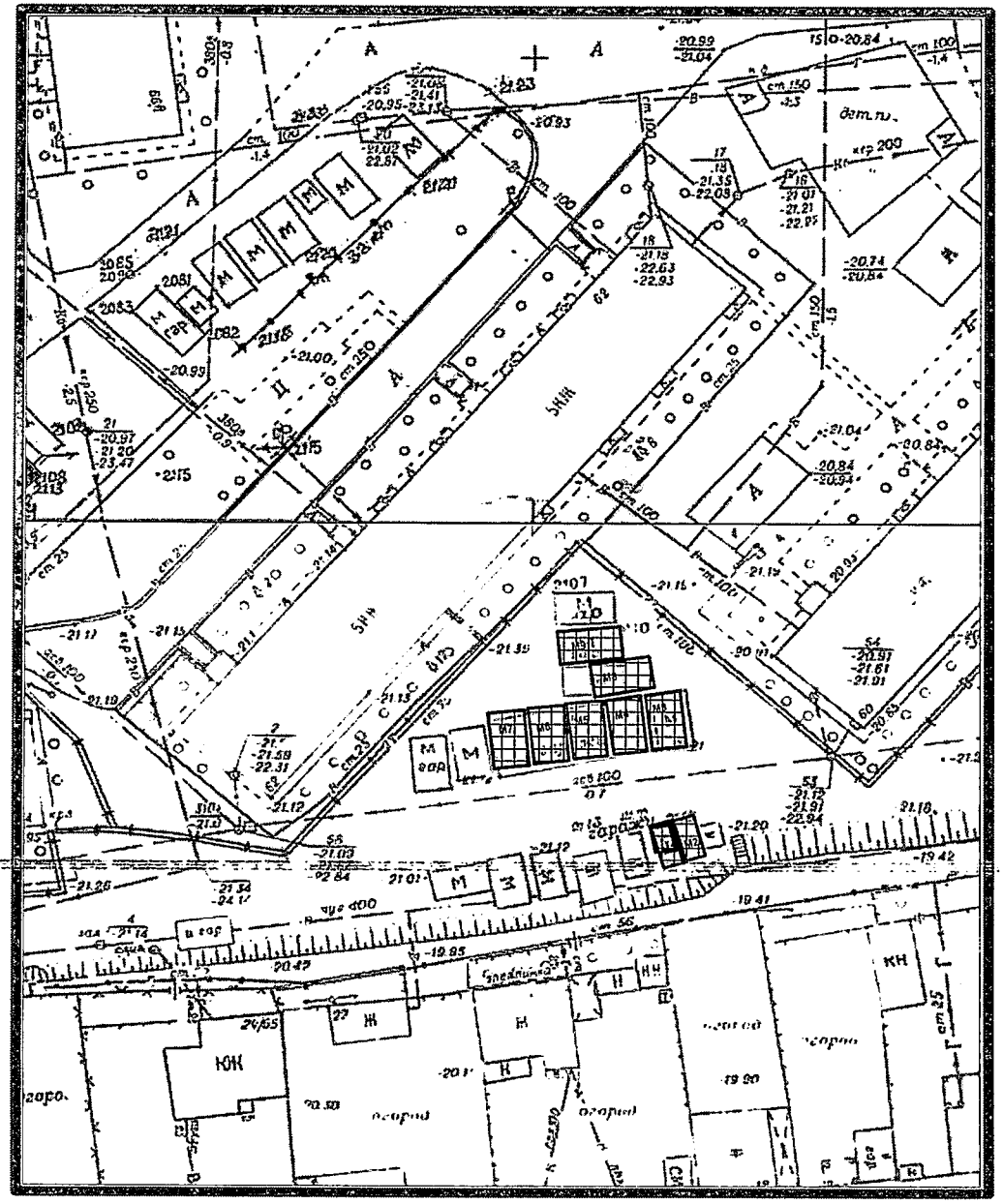

Ситуационный план

Условные обозначения

- ориентировочные границы земельных участков для установки и эксплуатации металлических гаражей по адресу: ул.Дубровинского, 62 в Советском районе

Приложение №21С
к Схеме, утвержденной распоряжением
администрации МО "Городской округ город Астрахань"
от 27.10.2025 № 1141-р

Схема генерального плана М 1:500

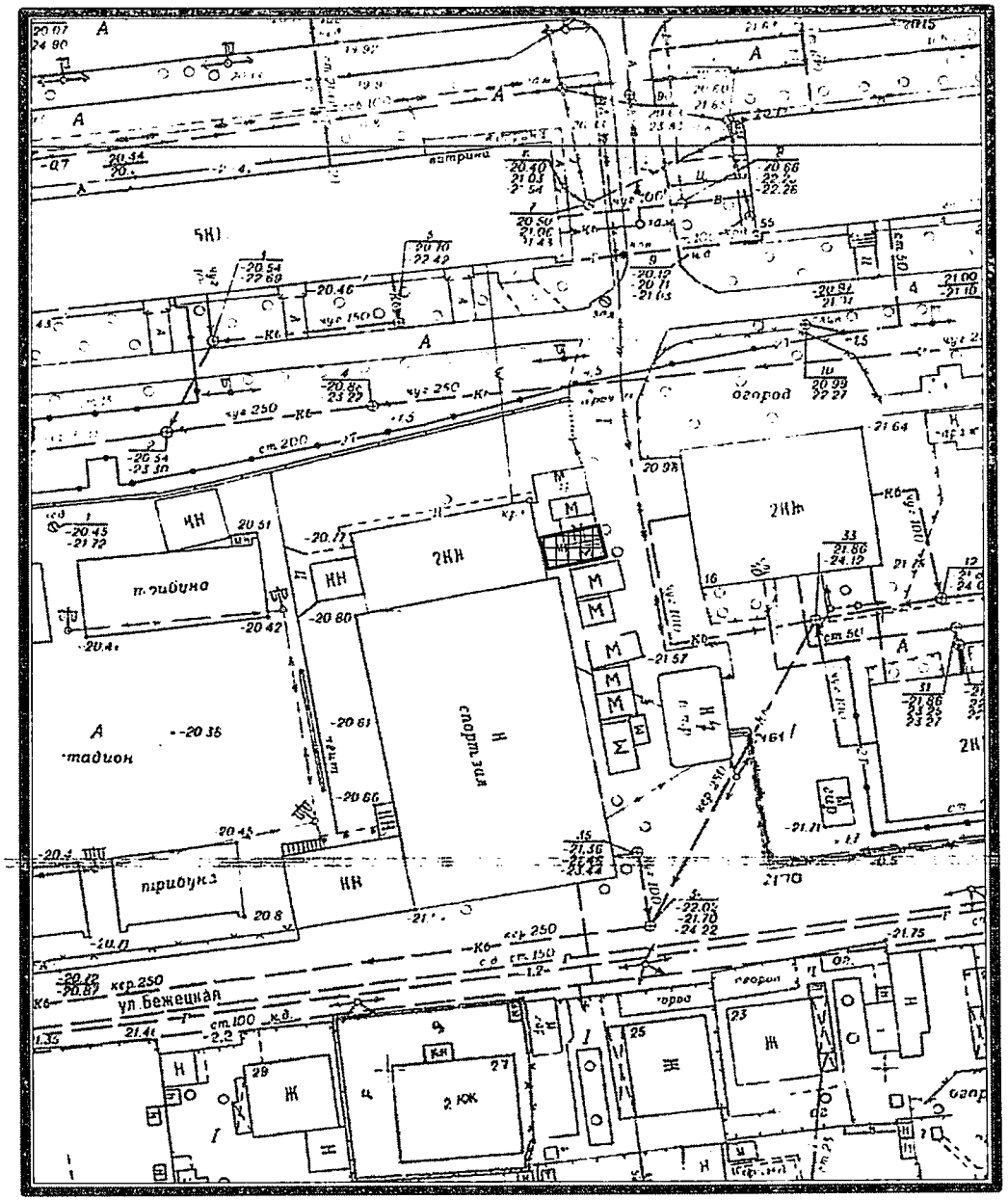

Ситуационный план

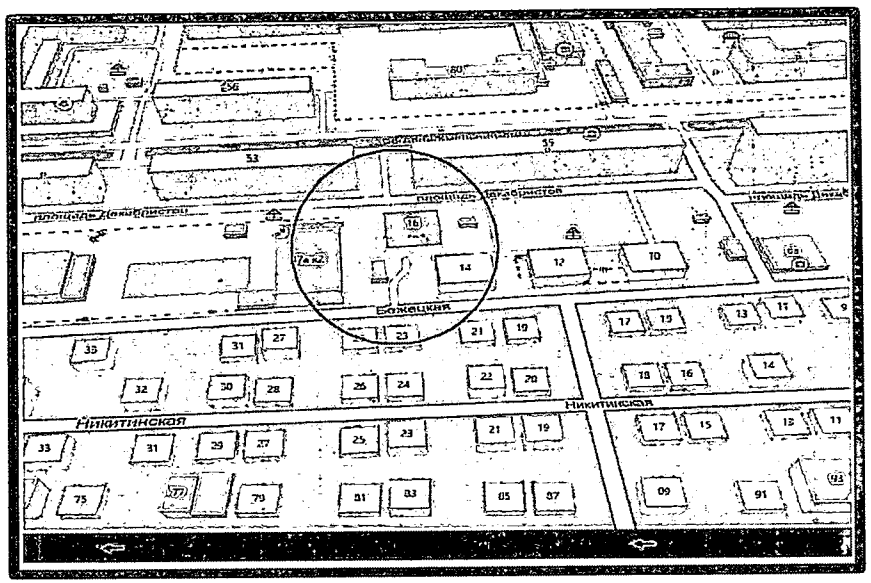

Условные обозначения

- ориентировочные границы земельного участка для установки и эксплуатации металлического гаража по адресу: ул.Бежецкая, 16 в Советском районе

Приложение №22С
к Схеме, утвержденной распоряжением
администрации МО «Городской округ город Астрахань»
от 27.10.2025 № 1141-р

Схема генерального плана М 1:500

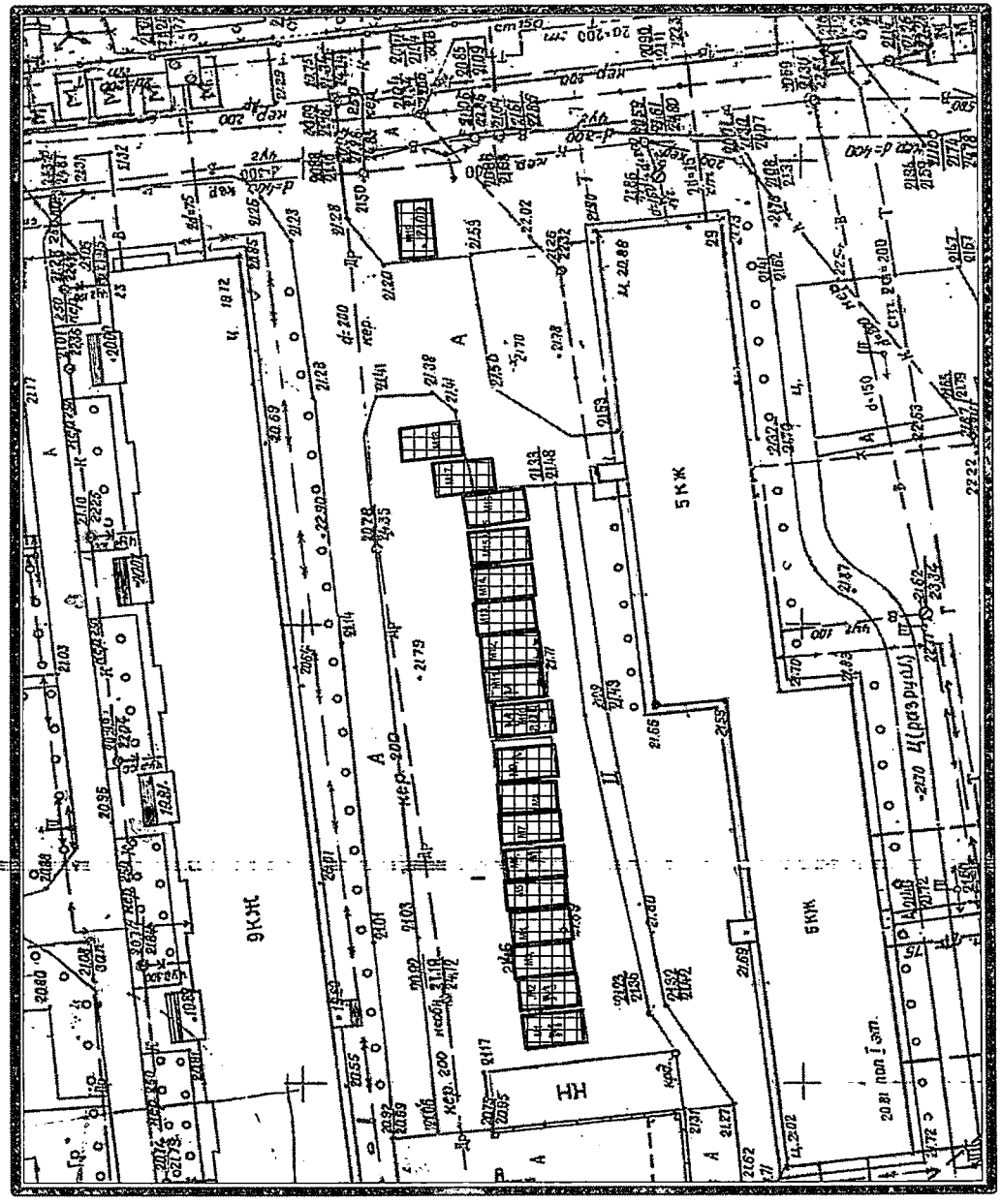

Ситуационный план

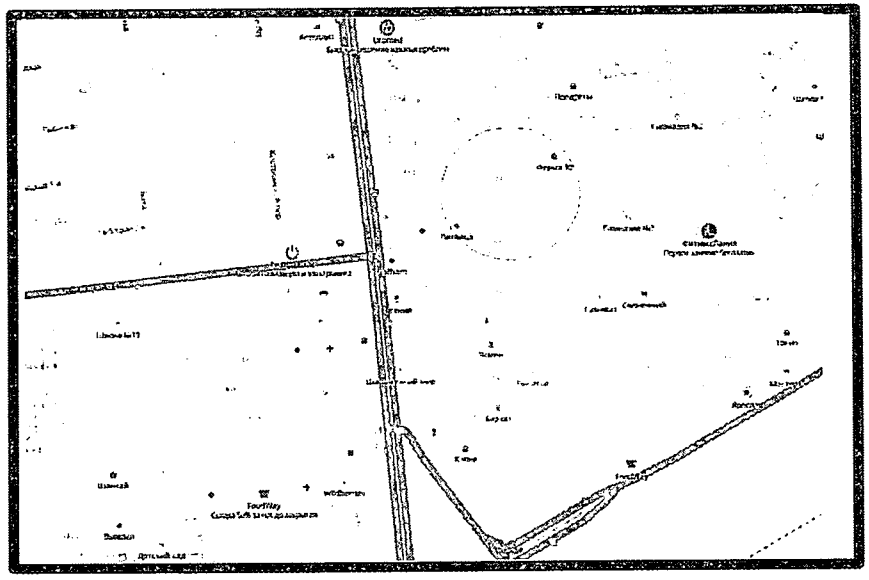

Условные обозначения

- ориентировочные границы земельных участков для установки и эксплуатации металлических гаражей по адресу: ул.Кубанская, 23 в Советском районе

Приложение № 23С
к Схеме, утвержденной распоряжением
администрации МО "Городской округ город Астрахань"
от 27.10.2025 № 1111-р

Схема генерального плана М 1:500

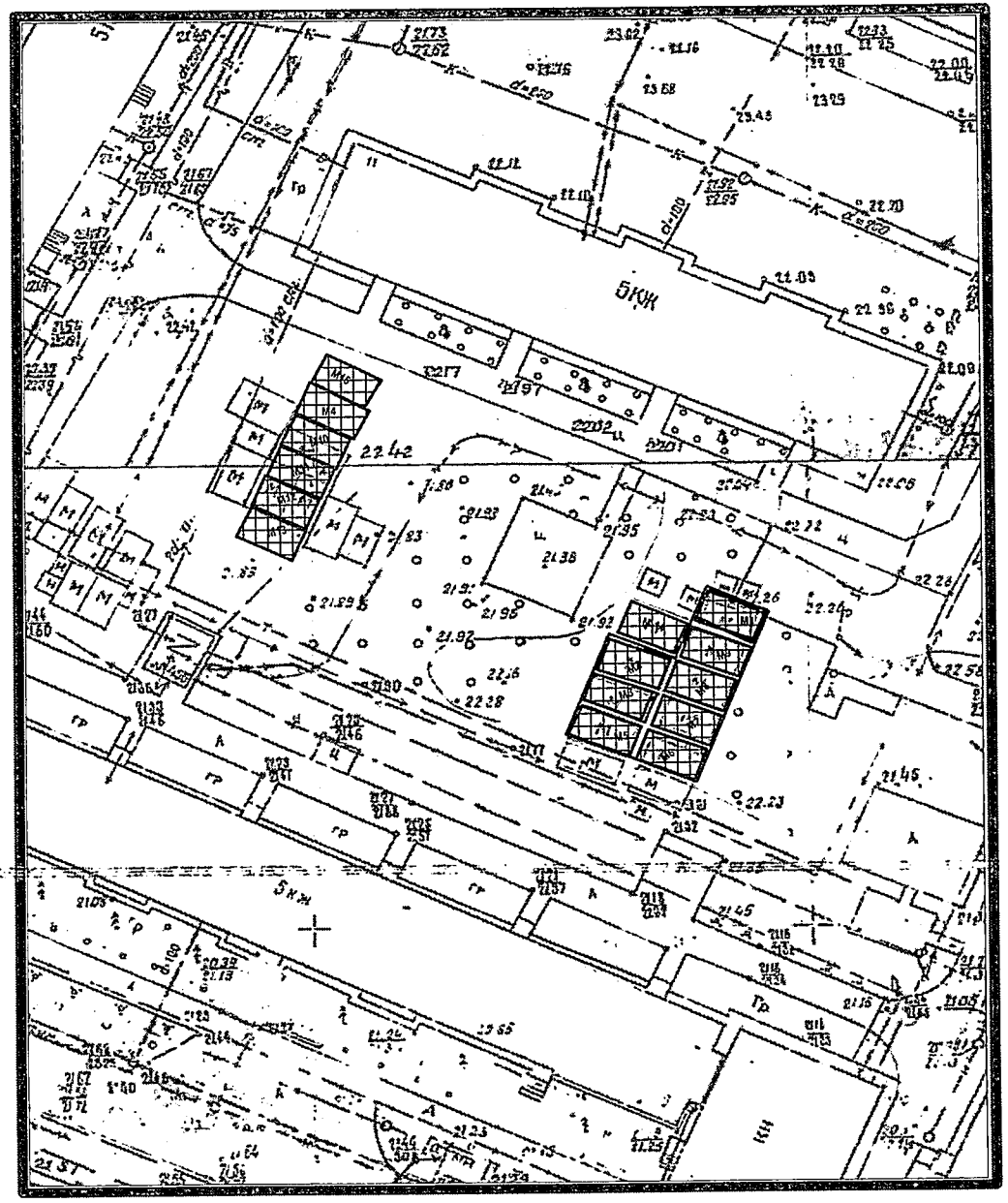

Ситуационный план

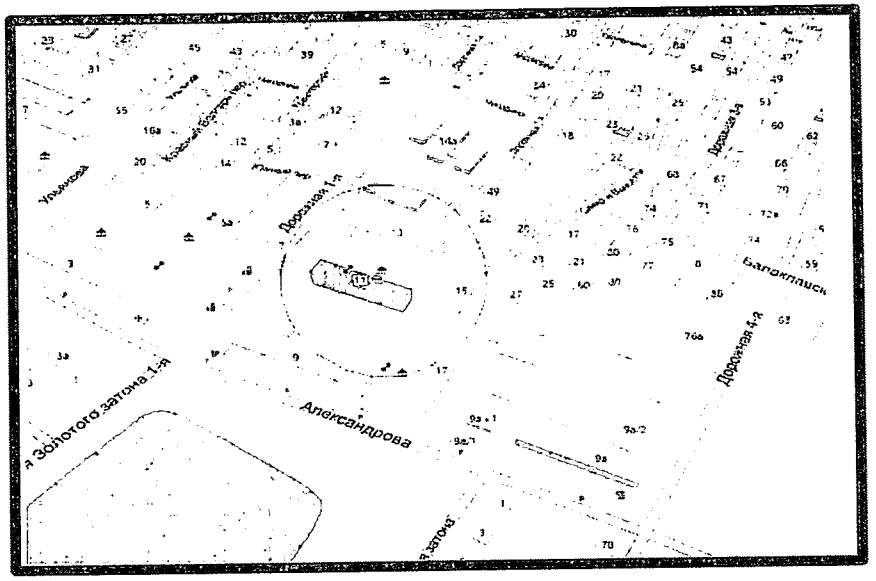

Условные обозначения

- ориентировочные границы земельных участков для установки и эксплуатации металлических гаражей по адресу: ул.Александрова, вблизи жилых домов 11 и 15 в Советском районе

Приложение № 24С
к Схеме, утвержденной распоряжением
администрации МО "Городской округ город Астрахань"
от 27.10.2025 № 1141-р

Схема генерального плана М 1:900



Ситуационный план

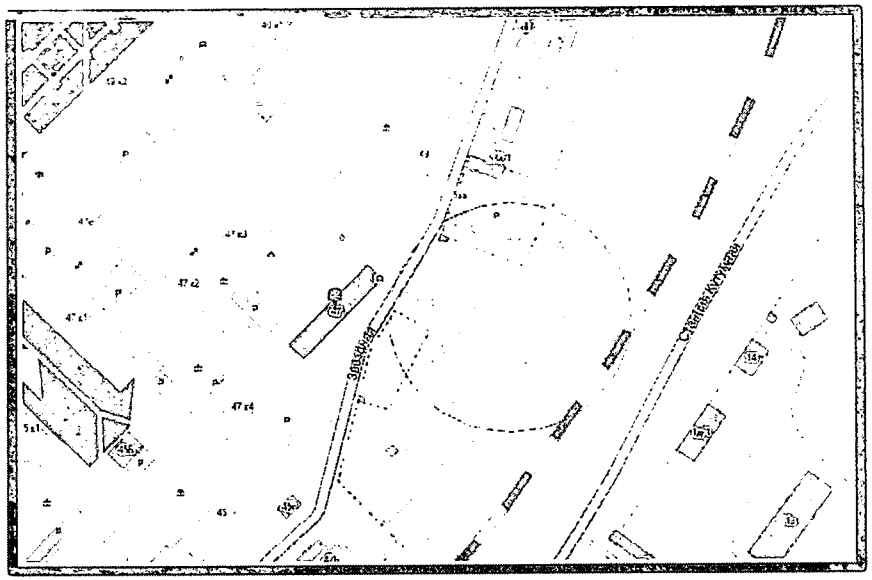

Условные обозначения

- ориентировочные границы земельных участков для установки и эксплуатации металлических гаражей по адресу: ул. Звездная, 47 в Советском районе

Приложение №25С
к Схеме, утвержденной распоряжением
администрации МО «Городской округ город Астрахань»
от 27.10.2025 № 1141-р

Схема генерального плана М 1:900



Ситуационный план

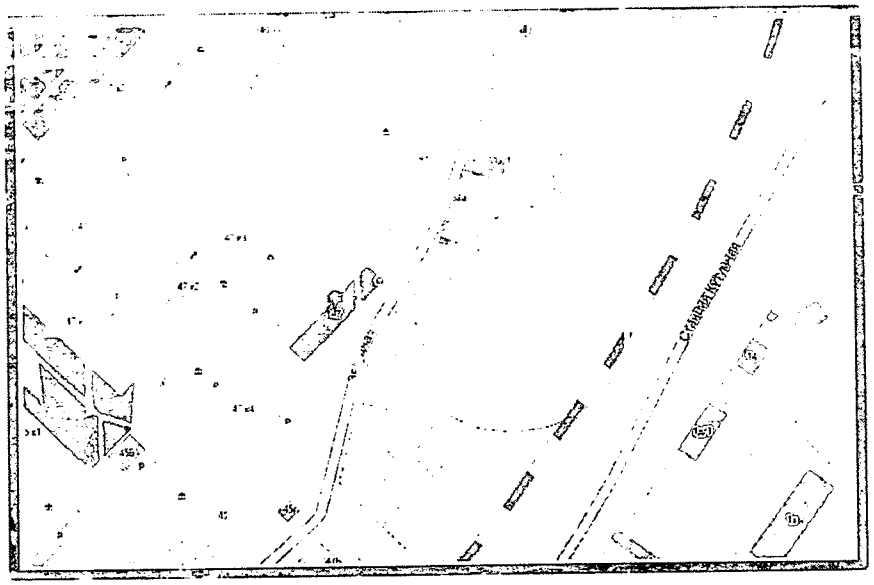

Условные обозначения

- ориентировочные границы земельных участков для установки и эксплуатации металлических гаражей по адресу: ул. Звездная, 47 в Советском районе

Приложение №25.1С
к Схеме, утвержденной распоряжением
администрации МО «Городской округ город Астрахань»
от 27.10.2025 № 1141-р

Схема генерального плана М 1:500

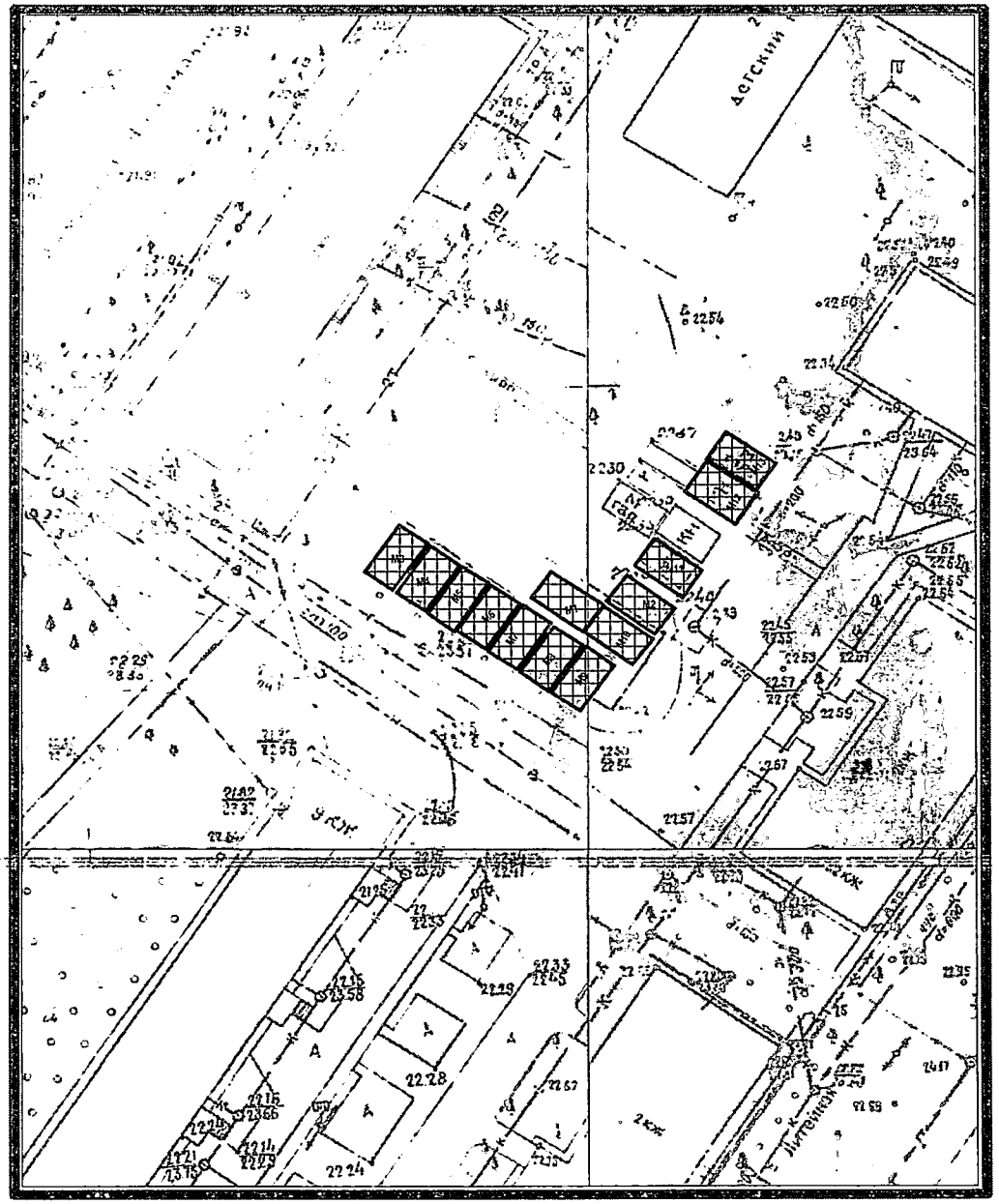

Ситуационный план

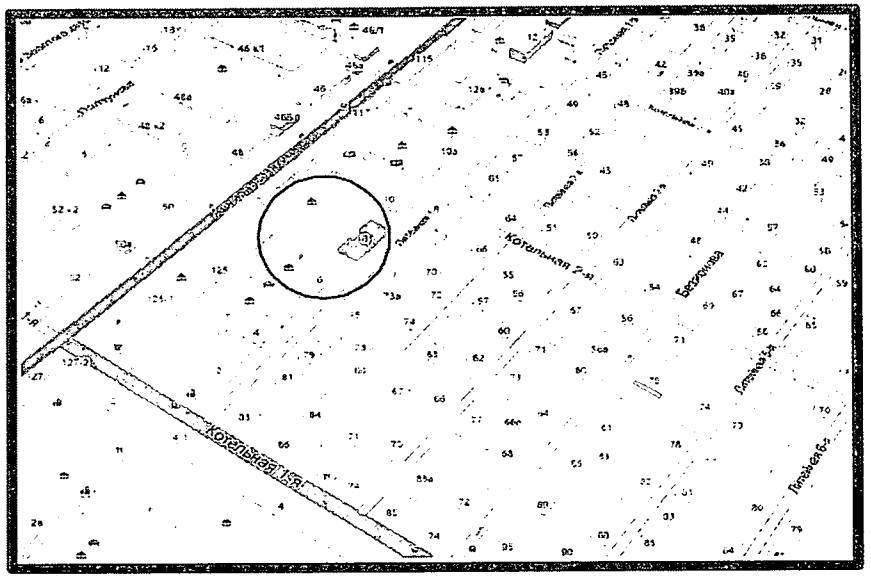

Условные обозначения

- ориентировочные границы земельных участков для установки и эксплуатации металлических гаражей по адресу: ул.1-я Литейная, 8 в Советском районе

Приложение №26С
к Схеме, утвержденной распоряжением
администрации МО "Городской округ город Астрахань"
от 27.10.2025 № 1141-р

Схема генерального плана М 1:500

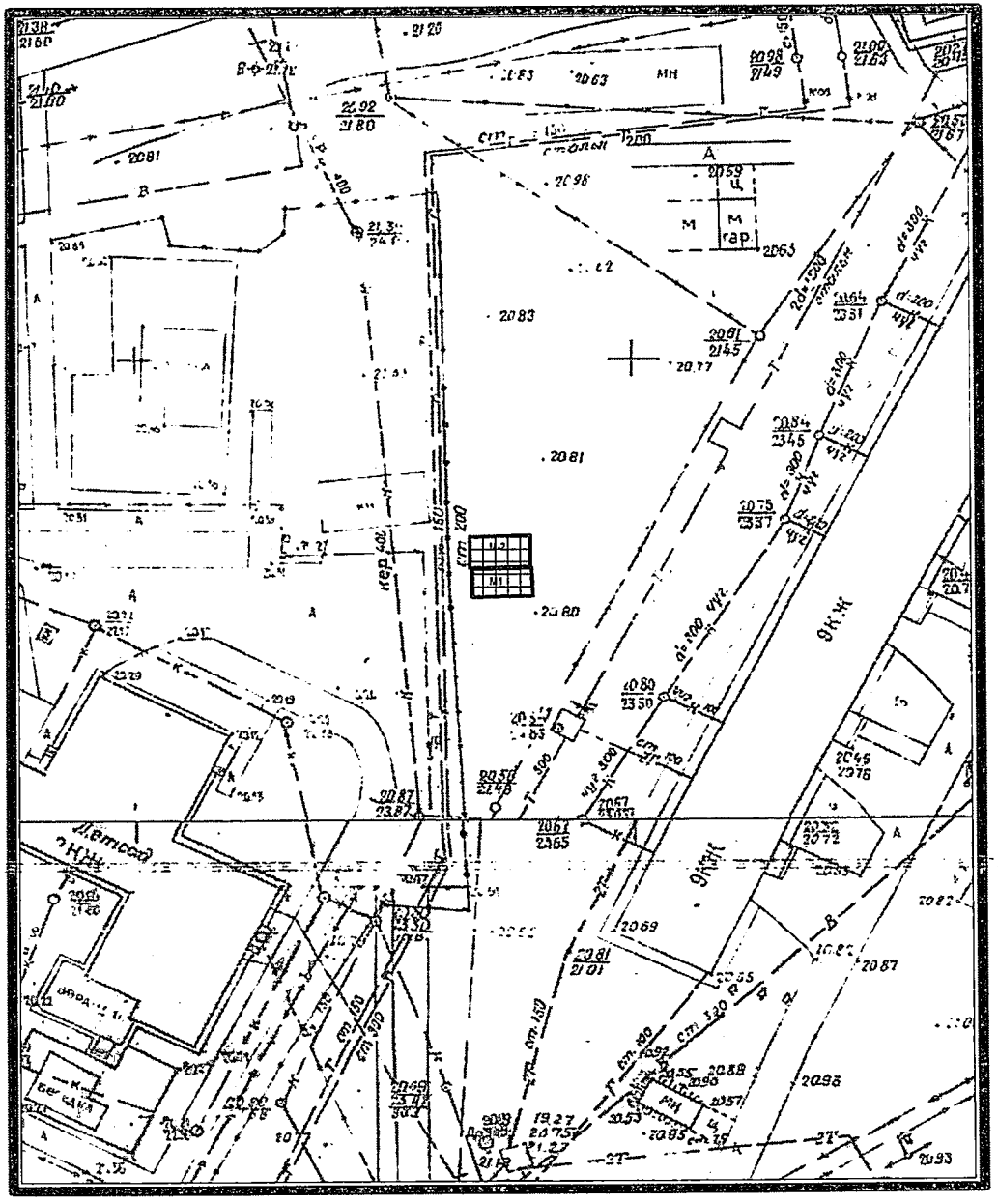

Ситуационный план

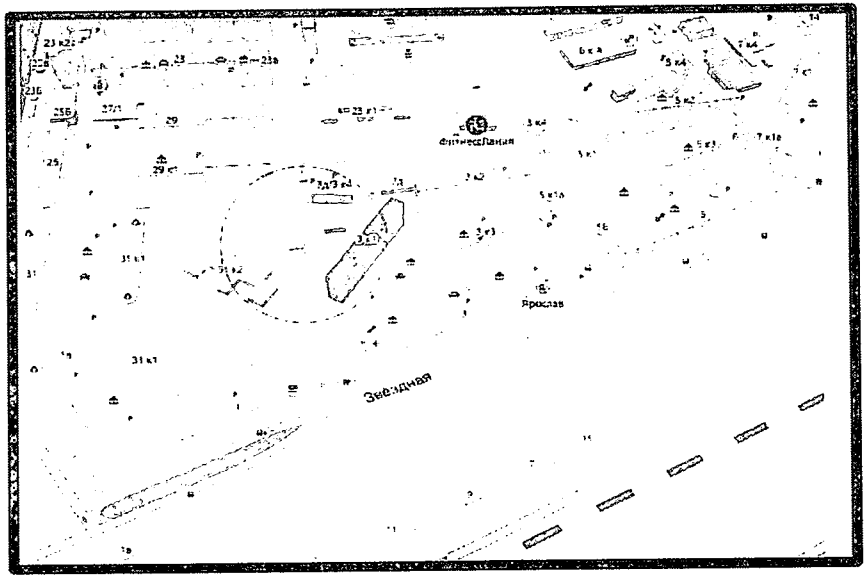

Условные обозначения

- ориентировочные границы земельных участков для установки и эксплуатации металлических гаражей по адресу: ул. Звездная, 3 корп. 1 в Советском районе

Приложение № 27С
к Схеме, утвержденной распоряжением
администрации МО "Городской округ город Астрахань"
от 27.10.2025 № 1141-р

Схема генерального плана М 1:2000

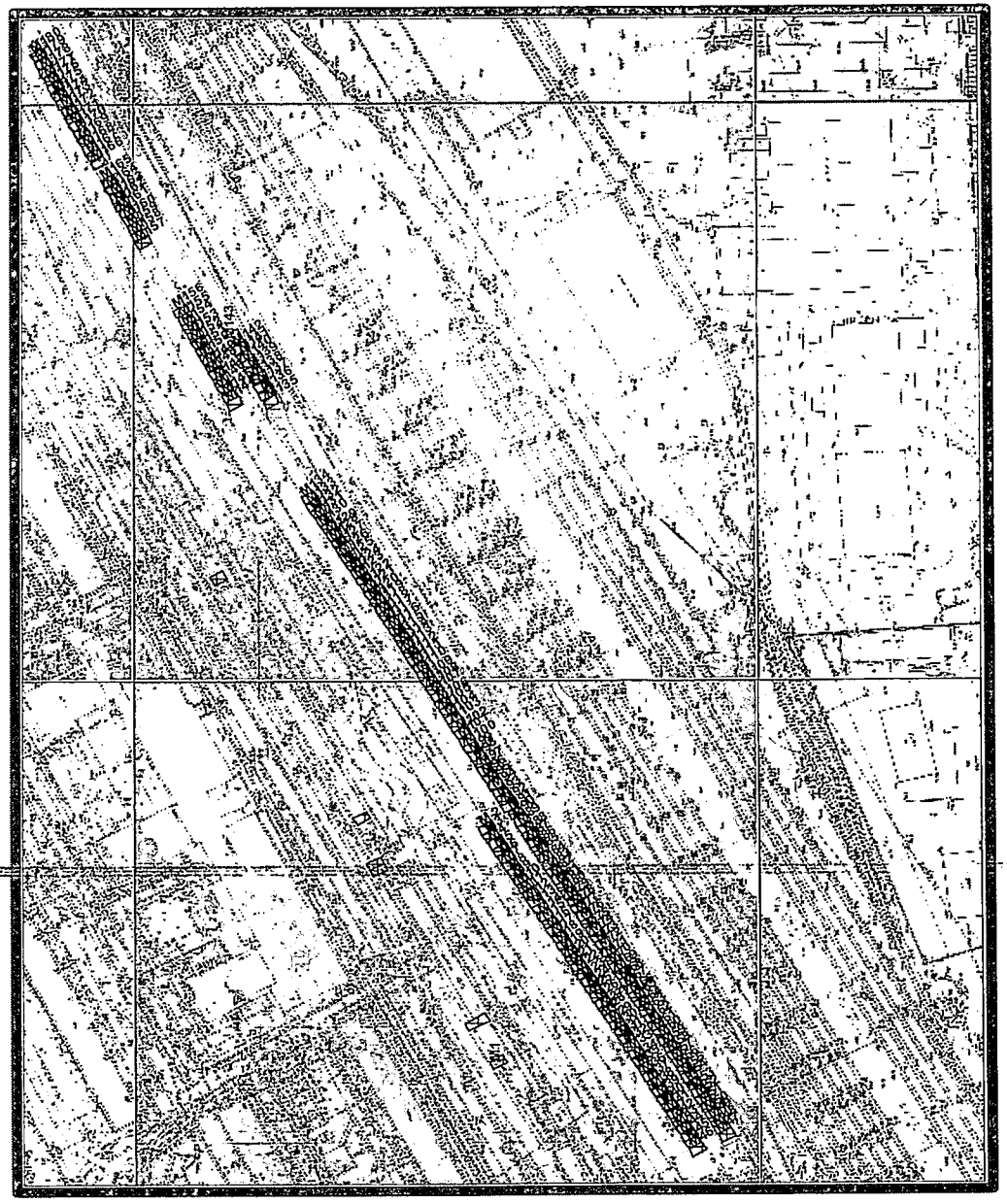

Ситуационный план

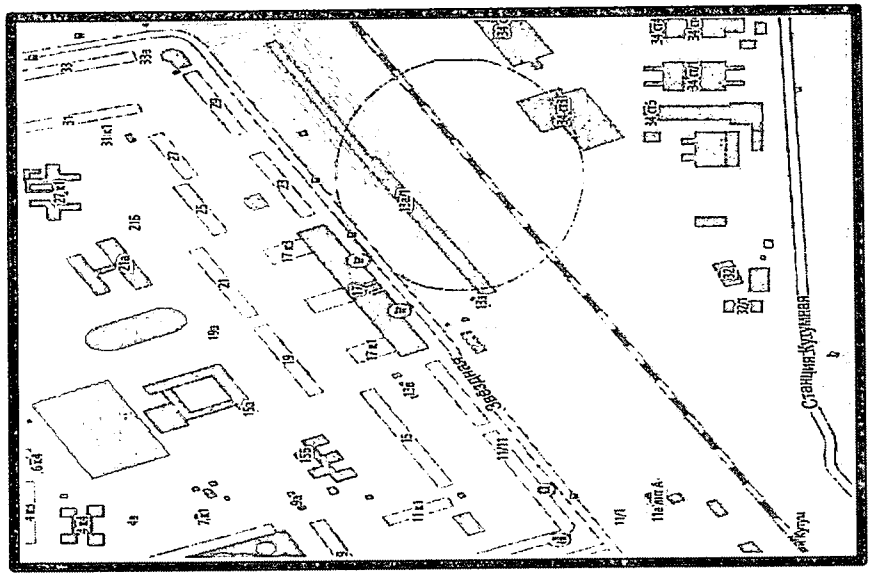

Условные обозначения

- ориентировочные границы земельных участков для установки и эксплуатации металлических гаражей по адресу: ул. Звездная, 13 в Советском районе

Приложение №28С
к Схеме, утвержденной распоряжением
администрации МО «Городской округ город Астрахань»
от 27.10.2025 № 1141-р

Схема генерального плана М 1:500

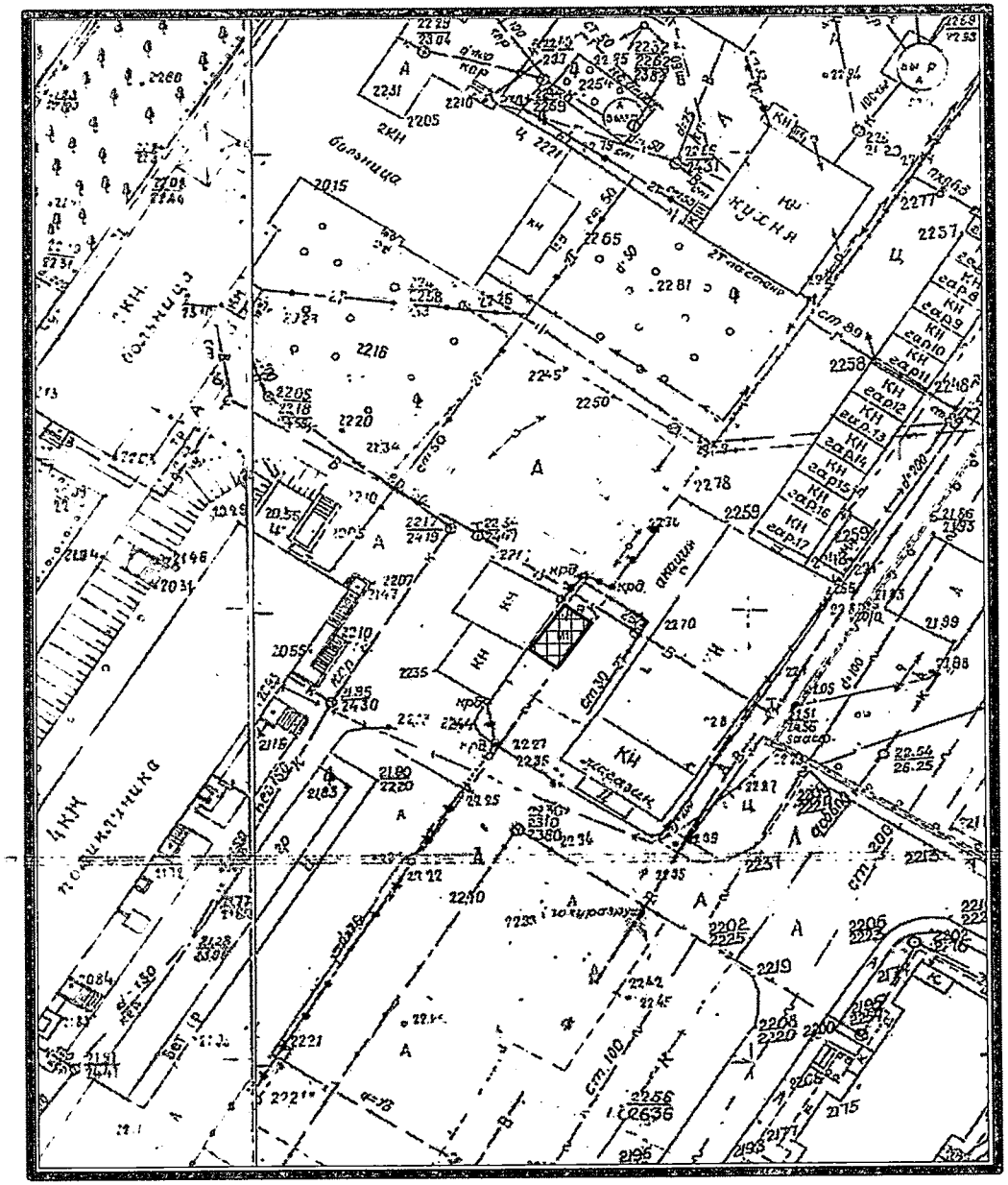

Ситуационный план

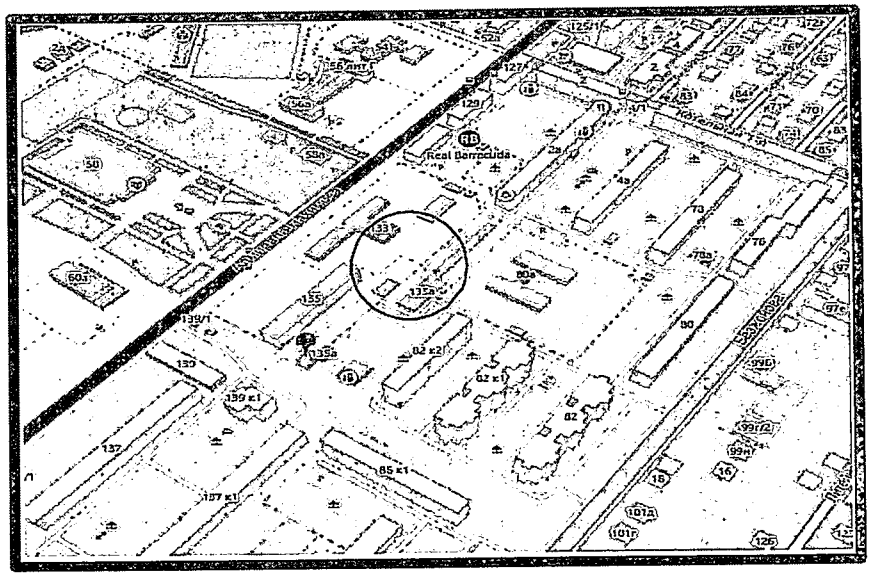

Условные обозначения

- ориентировочные границы земельного участка для установки и эксплуатации металлического гаража по адресу: ул.Адмирала Нахимовая, 135А в Советском районе

Приложение №29С
к Схеме, утвержденной распоряжением
администрации МО «Городской округ город Астрахань»
от 27.10.2025 № 1141-р

Схема генерального плана М 1:500

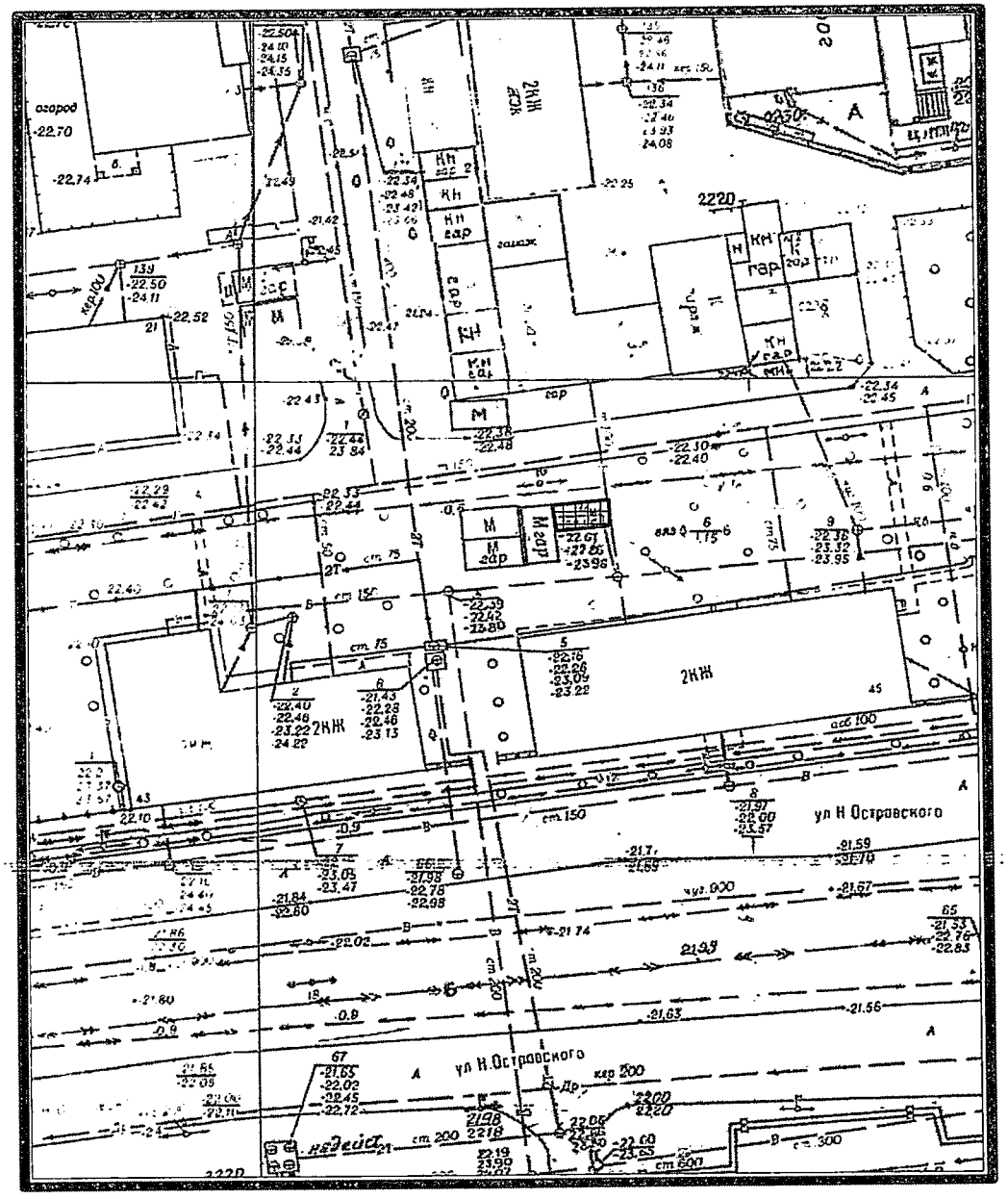

Ситуационный план

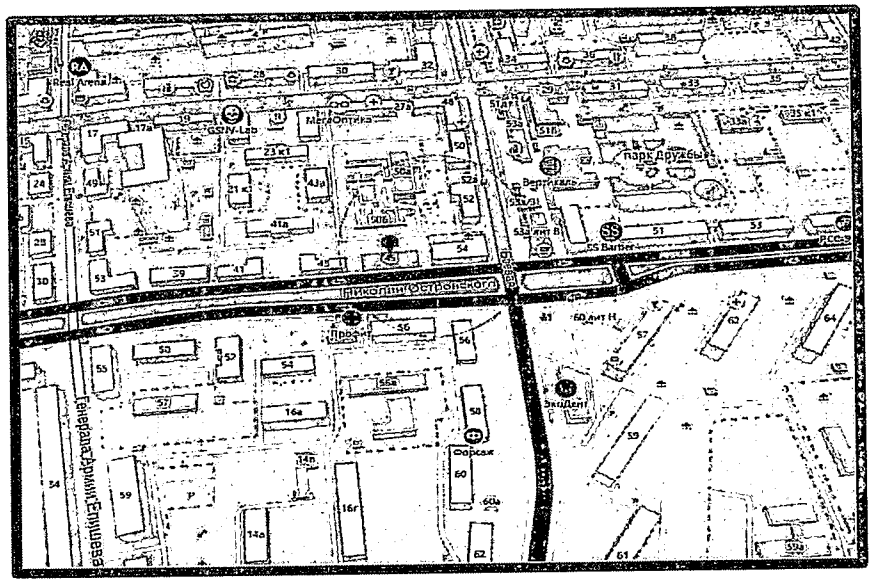

Условные обозначения

- ориентировочные границы земельного участка для установки и эксплуатации металлического гаража по адресу: ул.Н. Островского, 45 в Советском районе

Приложение № 30С
к Схеме,утвержденной распоряжением
администрации МО "Городской округ город Астрахань"
от 27.10.2025 № 1141-р

Схема генерального плана М 1:500

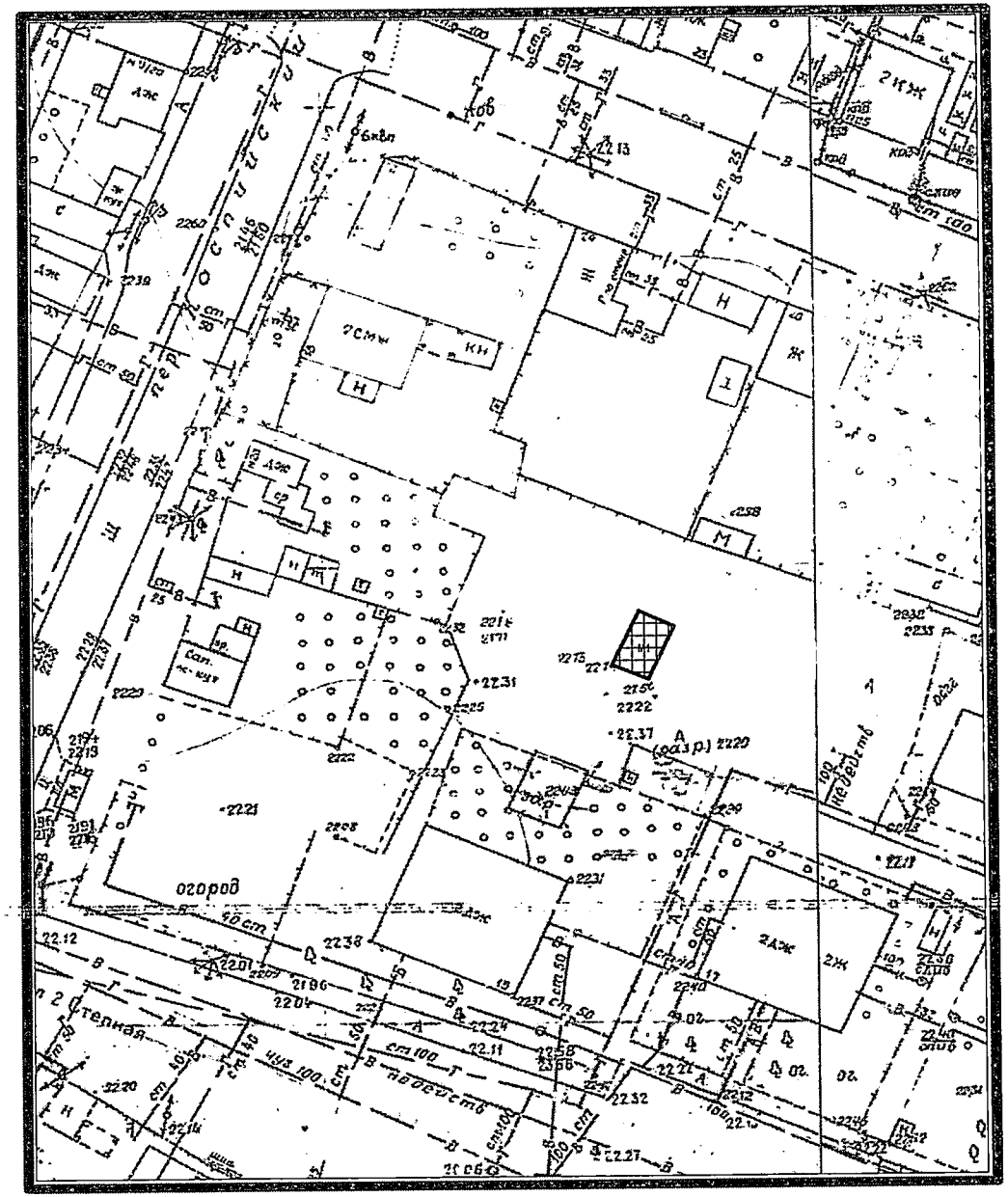

Ситуационный план

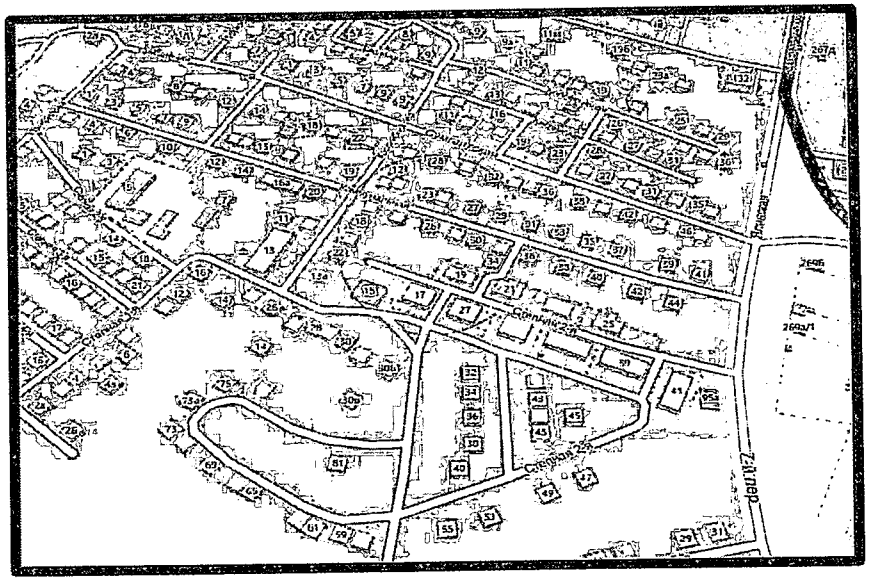

Условные обозначения

- ориентировочные границы земельного участка для установки и эксплуатации металлического гаража по адресу: ул.2-я Степная, 15 в Советском районе

Приложение № 31С
к Схеме,утвержденной распоряжением
администрации МО "Городской округ город Астрахань"
от 27.10.2025 № 1141-р

Схема генерального плана М 1:500

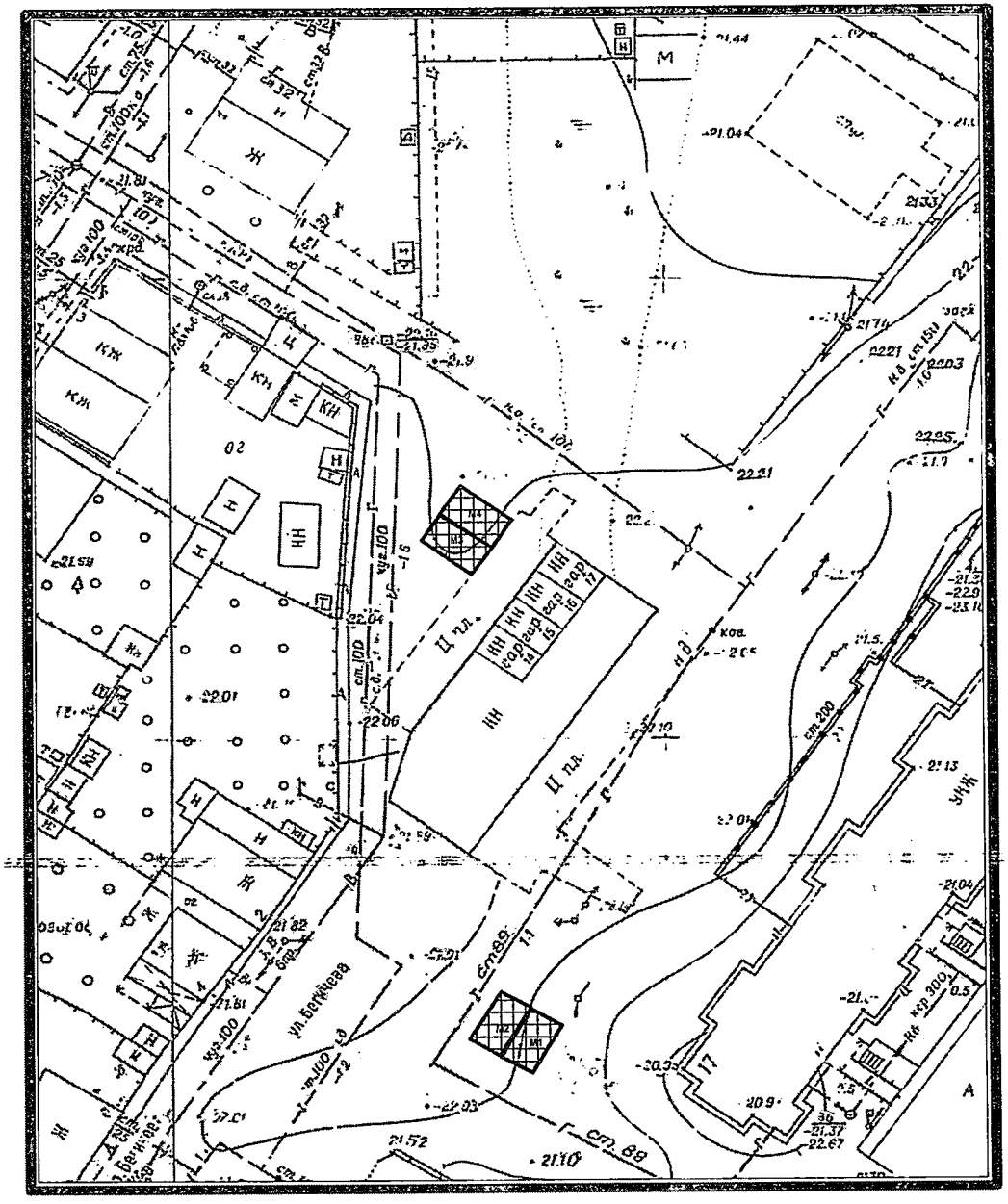

Ситуационный план

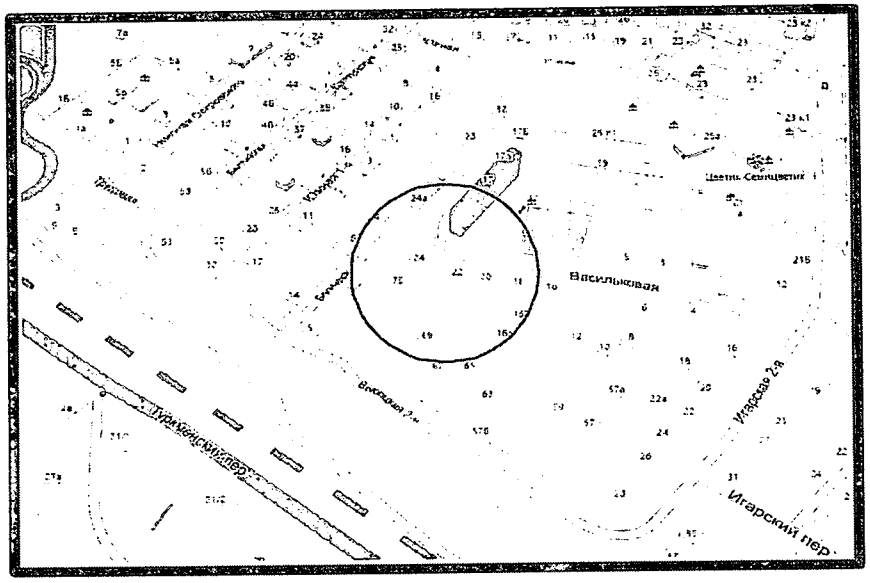

Условные обозначения

- ориентировочные границы земельных участков для установки и эксплуатации металлических гаражей по адресу: ул. Васильковая, 17 в Советском районе

Приложение №32С
к Схеме, утвержденной распоряжением
администрации МО «Городской округ город Астрахань»
от 27.10.2025 № 1141-р

Схема генерального плана М 1:500

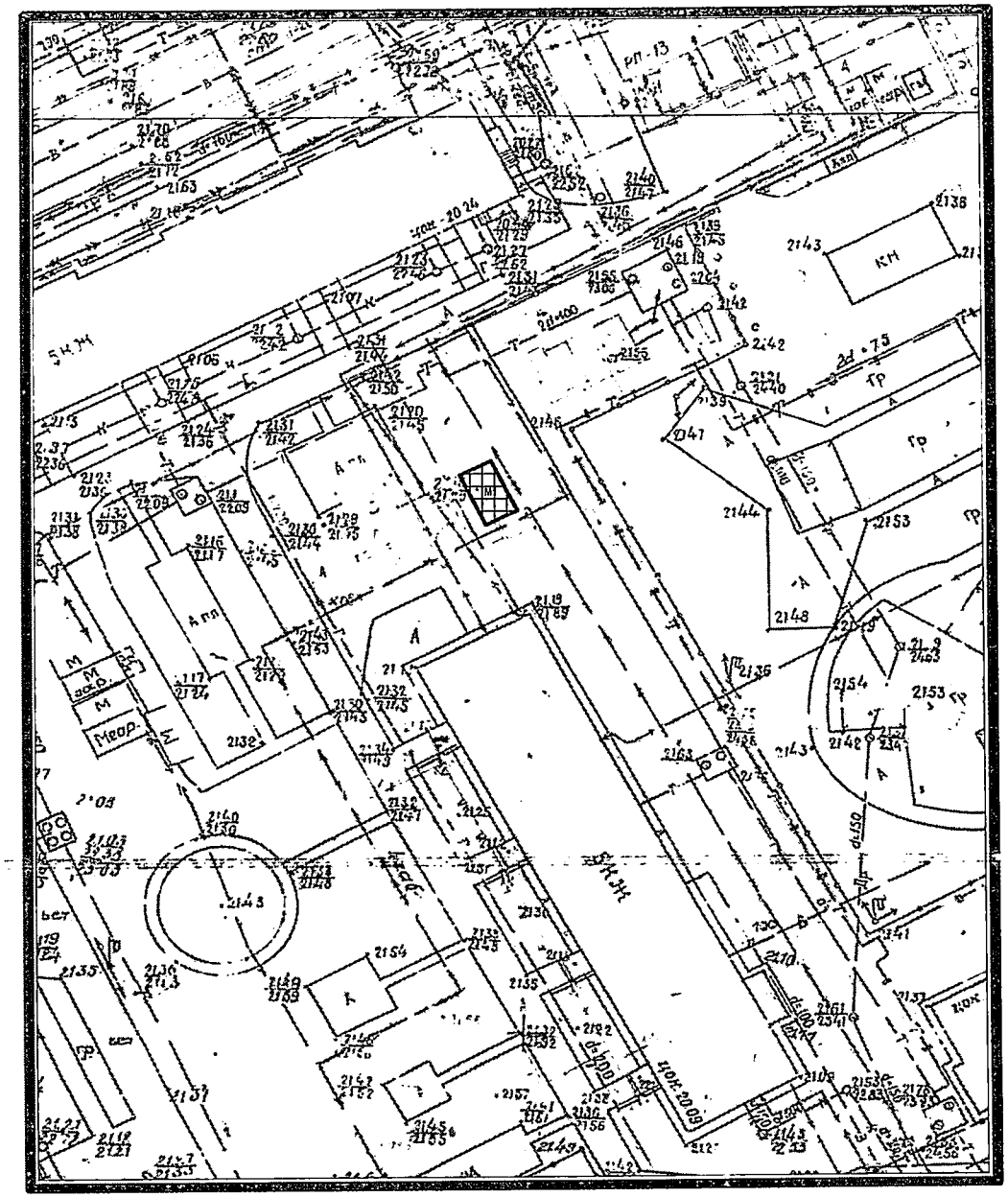

Ситуационный план

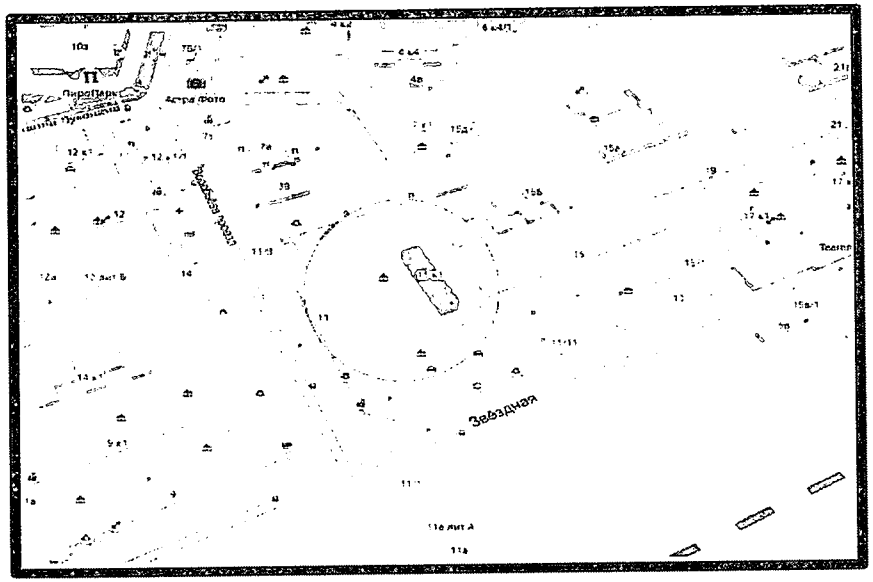

Условные обозначения

- ориентировочные границы земельного участка для установки и эксплуатации металлического гаража по адресу: ул. Звездная, 11 корп. 1 в Советском районе

Приложение №33С
к Схеме, утвержденной распоряжением
администрации МО «Городской округ город Астрахань»
от 27.10.2025 № 1141-р

Схема генерального плана М 1:500

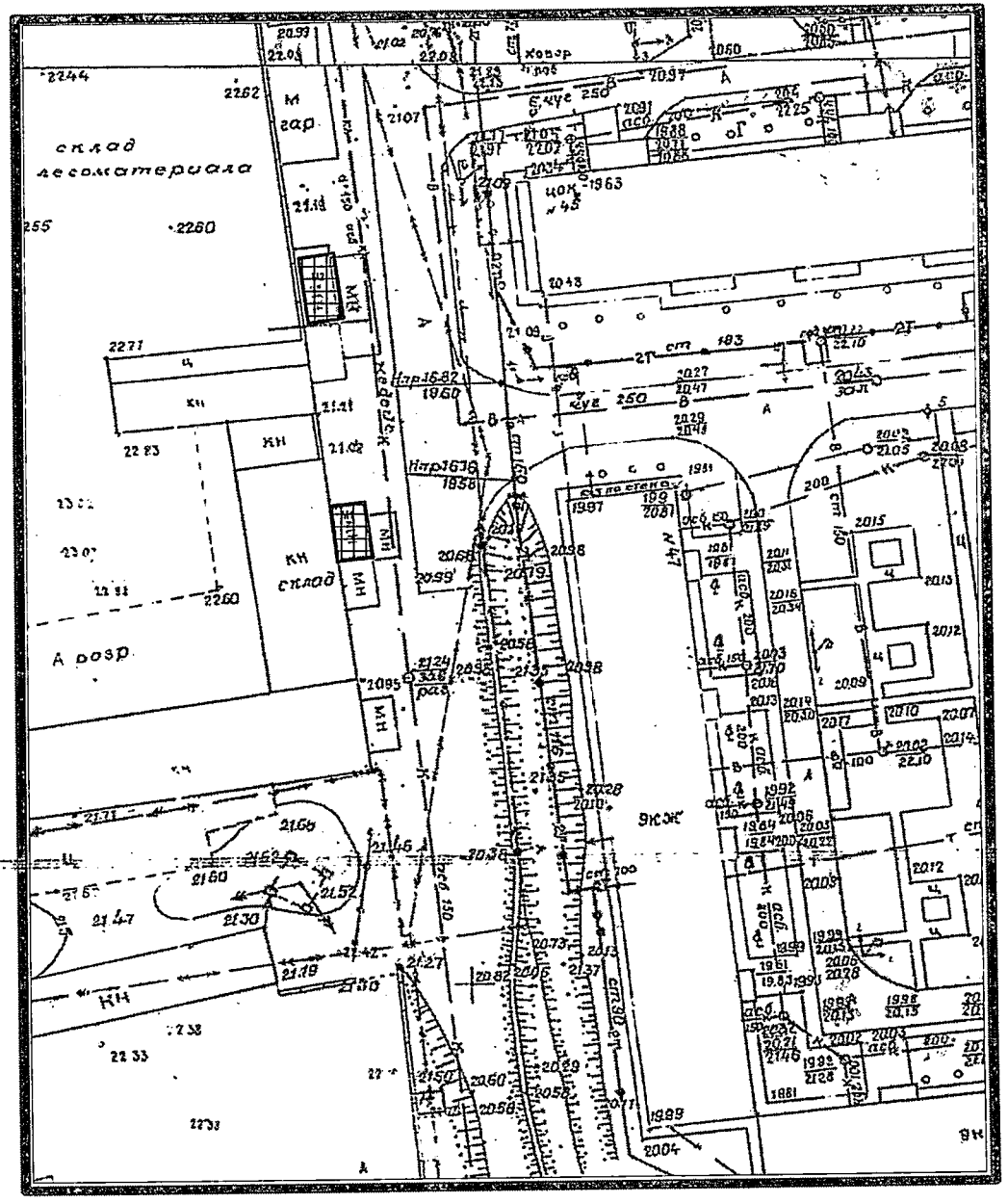

Ситуационный план

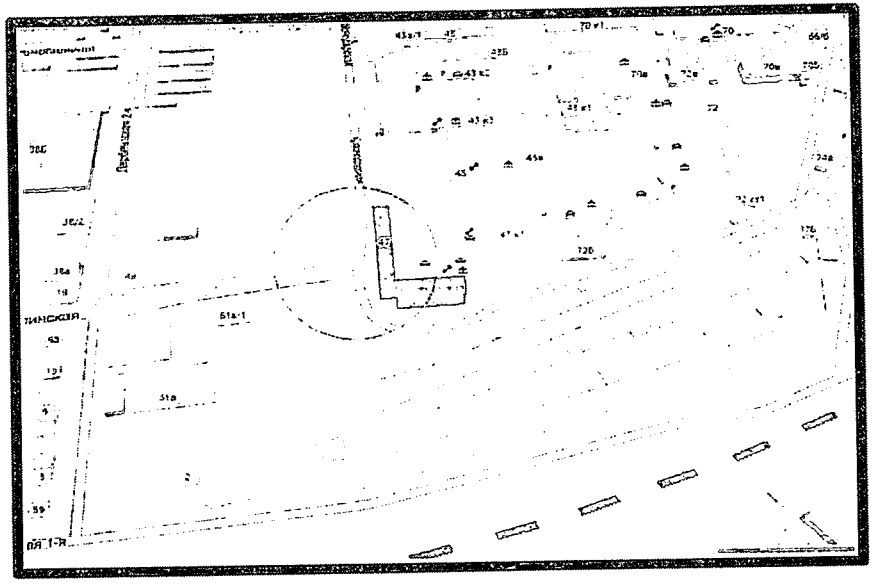

Условные обозначения

- ориентировочные границы земельного участка для установки и эксплуатации металлического гаража по адресу: ул. Краснодарская, 47 в Советском районе

Приложение №34С
к Схеме, утвержденной распоряжением
администрации МО «Городской округ город Астрахань»
от 27.10.2025 № 1141-р

Схема генерального плана М 1:500

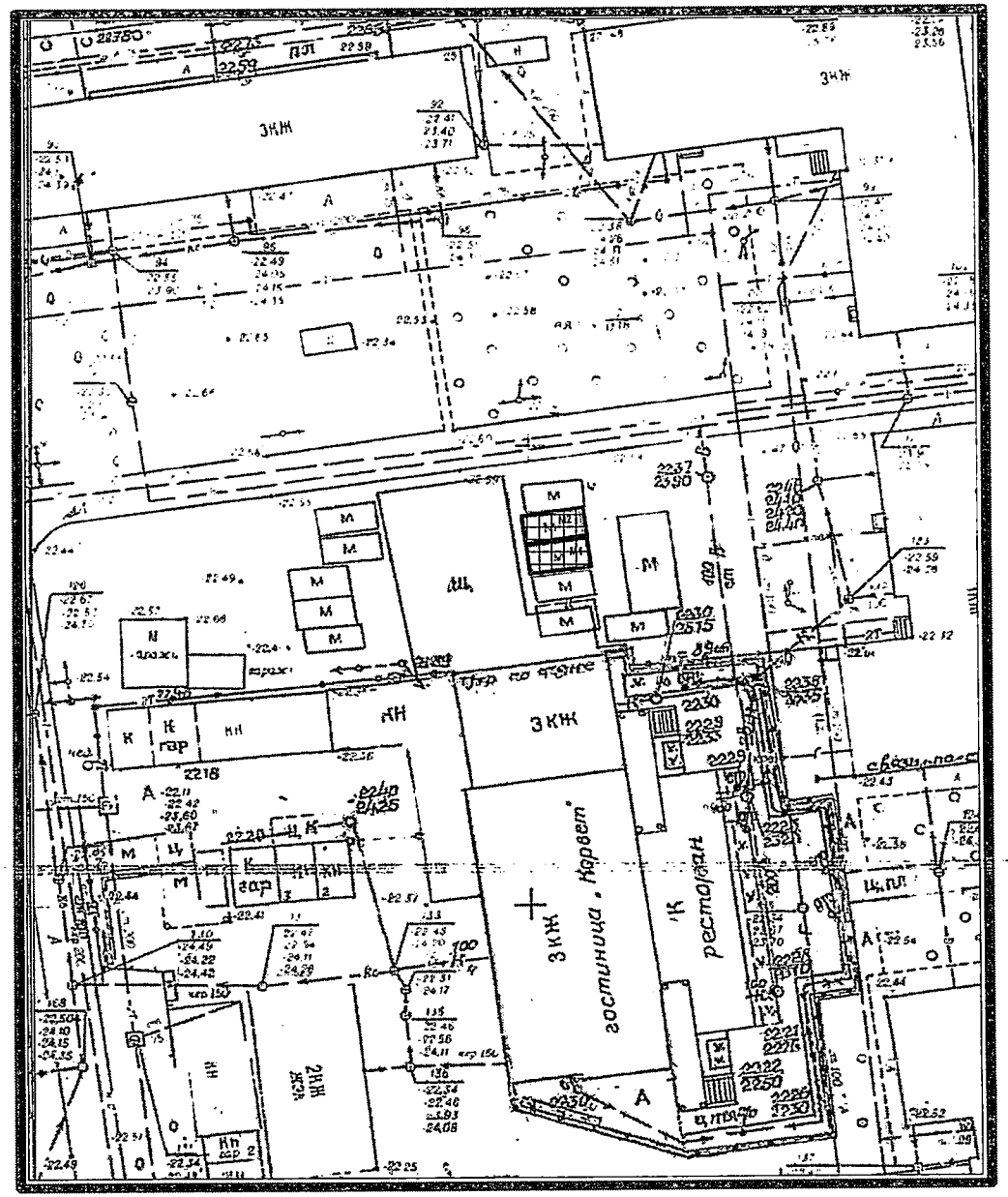

Ситуационный план

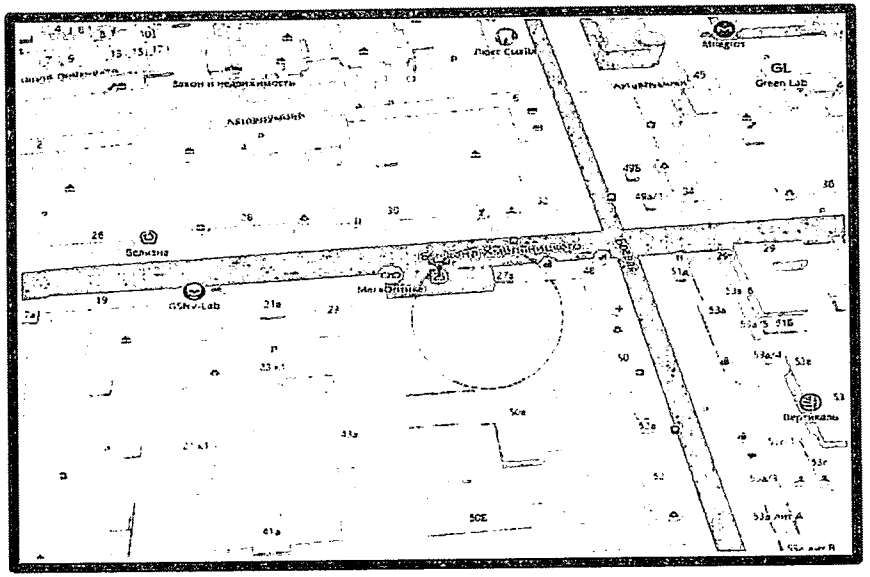

Условные обозначения

- ориентировочные границы земельного участка для установки и эксплуатации металлического гаража по адресу: ул.Б. Хмельницкого/ул.Боевая, 25/50 в Советском районе

Приложение №35С
к Схеме, утвержденной распоряжением
администрации МО «Городской округ город Астрахань»
от 27.10.2025 № 1141-р

Схема генерального плана М 1:500

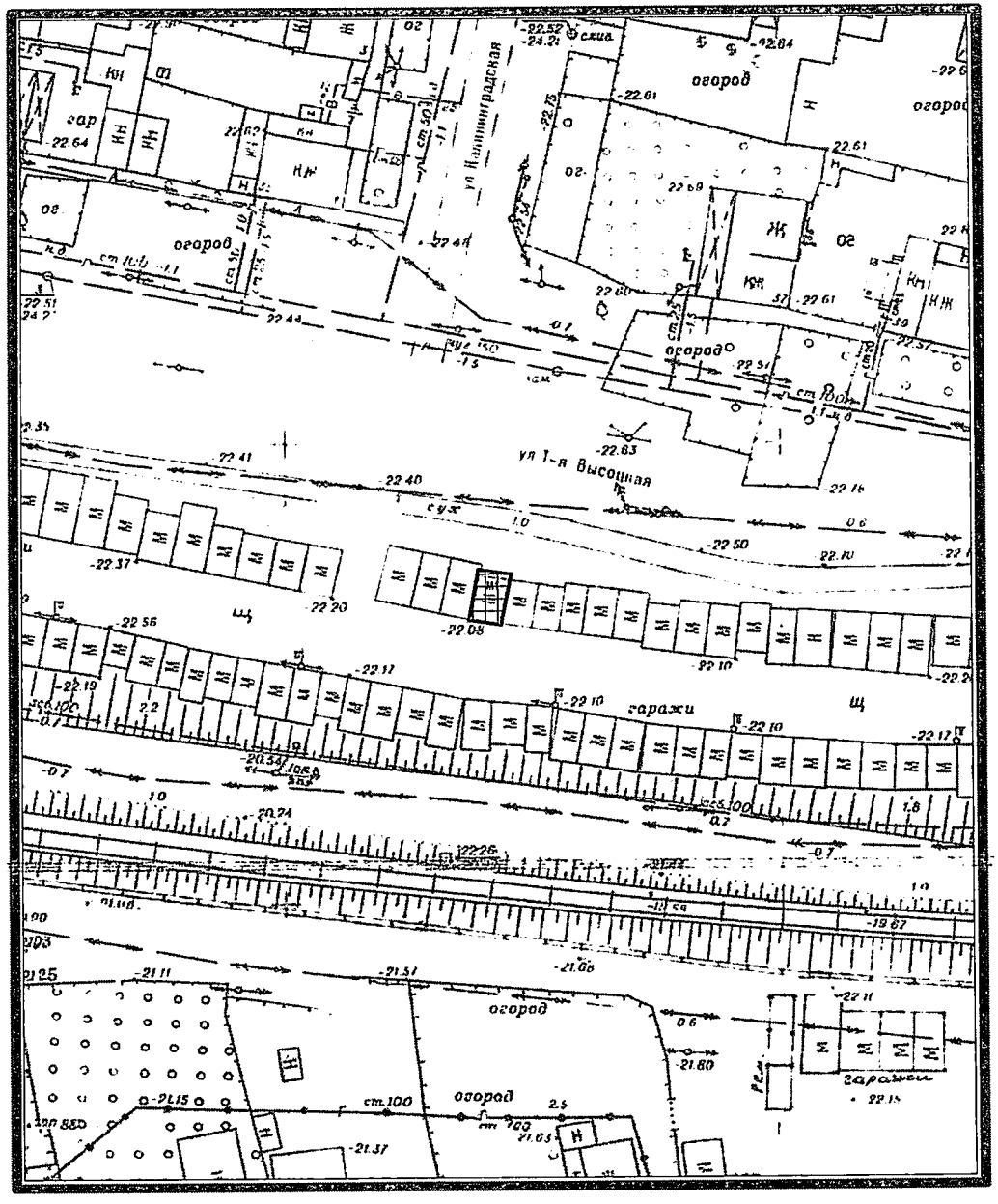

Ситуационный план

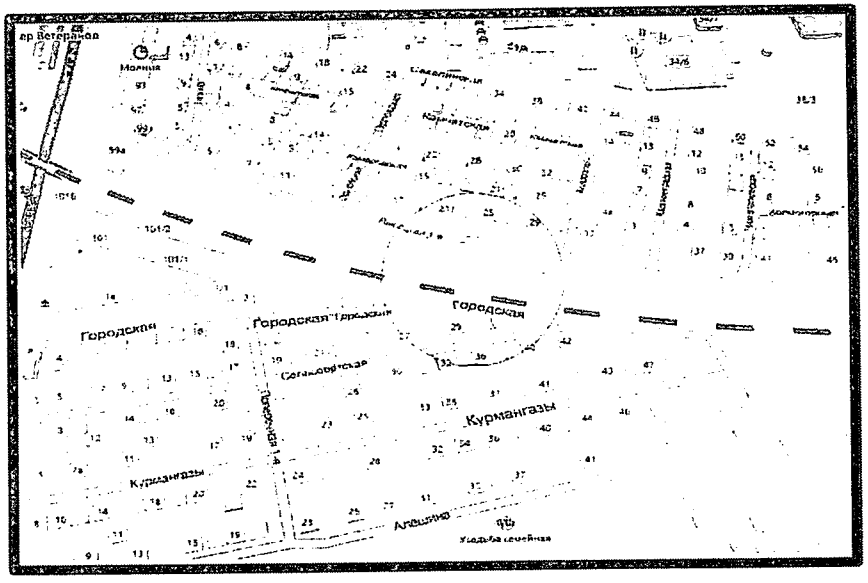

Условные обозначения

- ориентировочные границы земельного участка для установки и эксплуатации металлического гаража по адресу: ул.Боевая/1-я Высоцкая, 99/33 в Советском районе

Приложение №36С
к Схеме, утвержденной распоряжением
администрации МО «Городской округ город Астрахань»
от 27.10.2025 № 1141-р

Схема генерального плана М 1:500

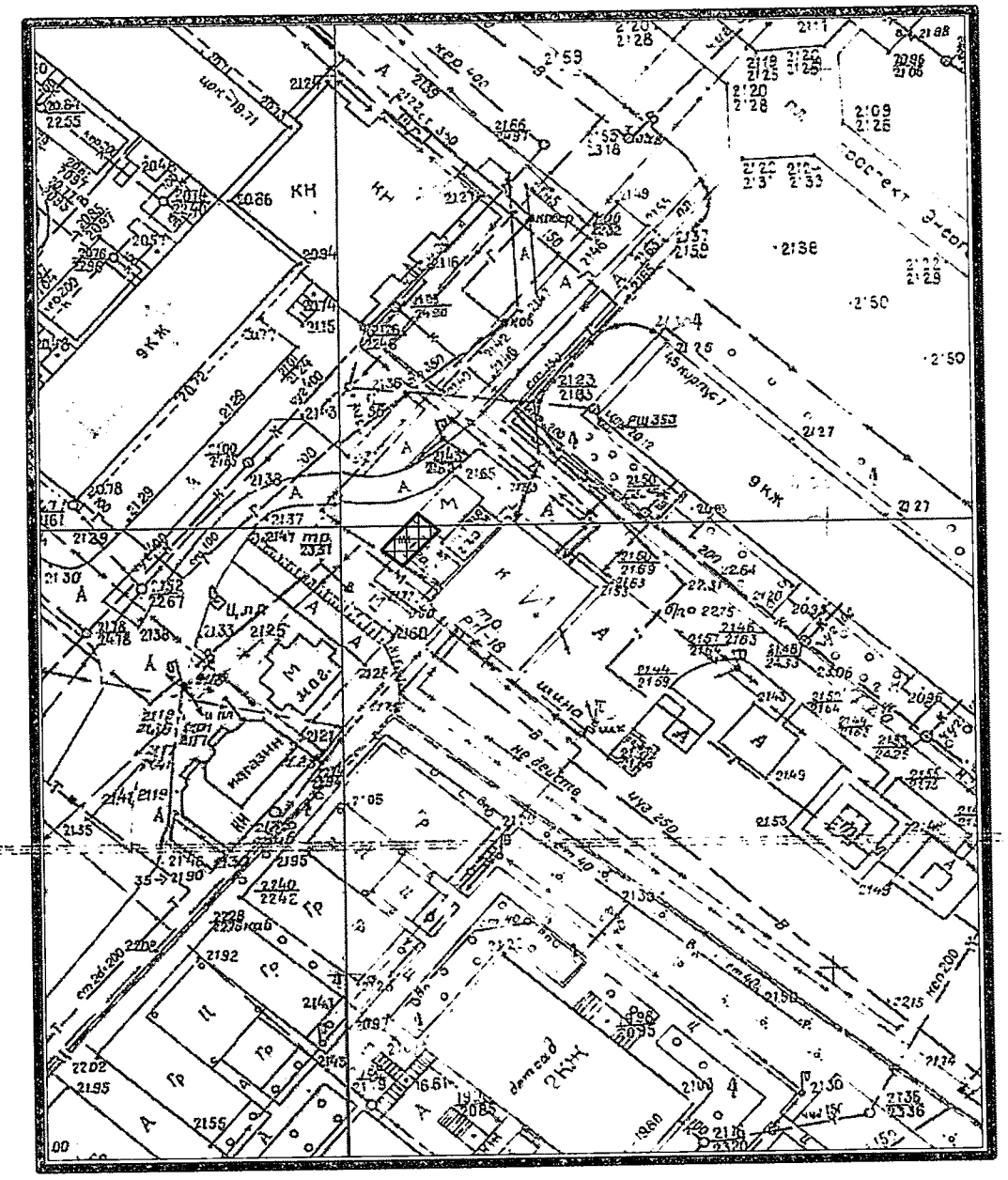

Ситуационный план

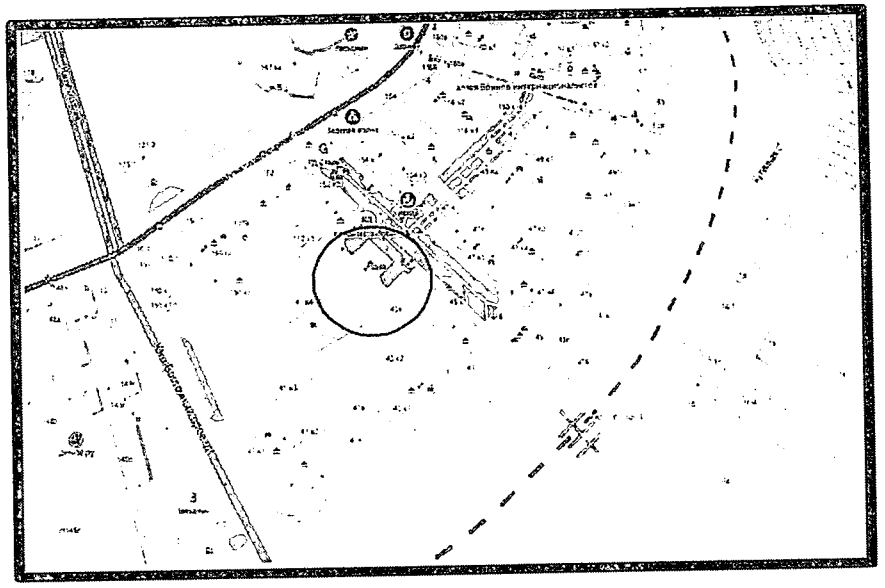

Условные обозначения

- ориентировочные границы земельного участка для установки и эксплуатации металлического гаража по адресу: ул.Н.Островского, 152 корп.3 в Советском районе

Приложение №37С
к Схеме, утвержденной распоряжением
администрации МО «Городской округ город Астрахань»
от 27.10.2025 № 1141-р

Схема генерального плана М 1:500

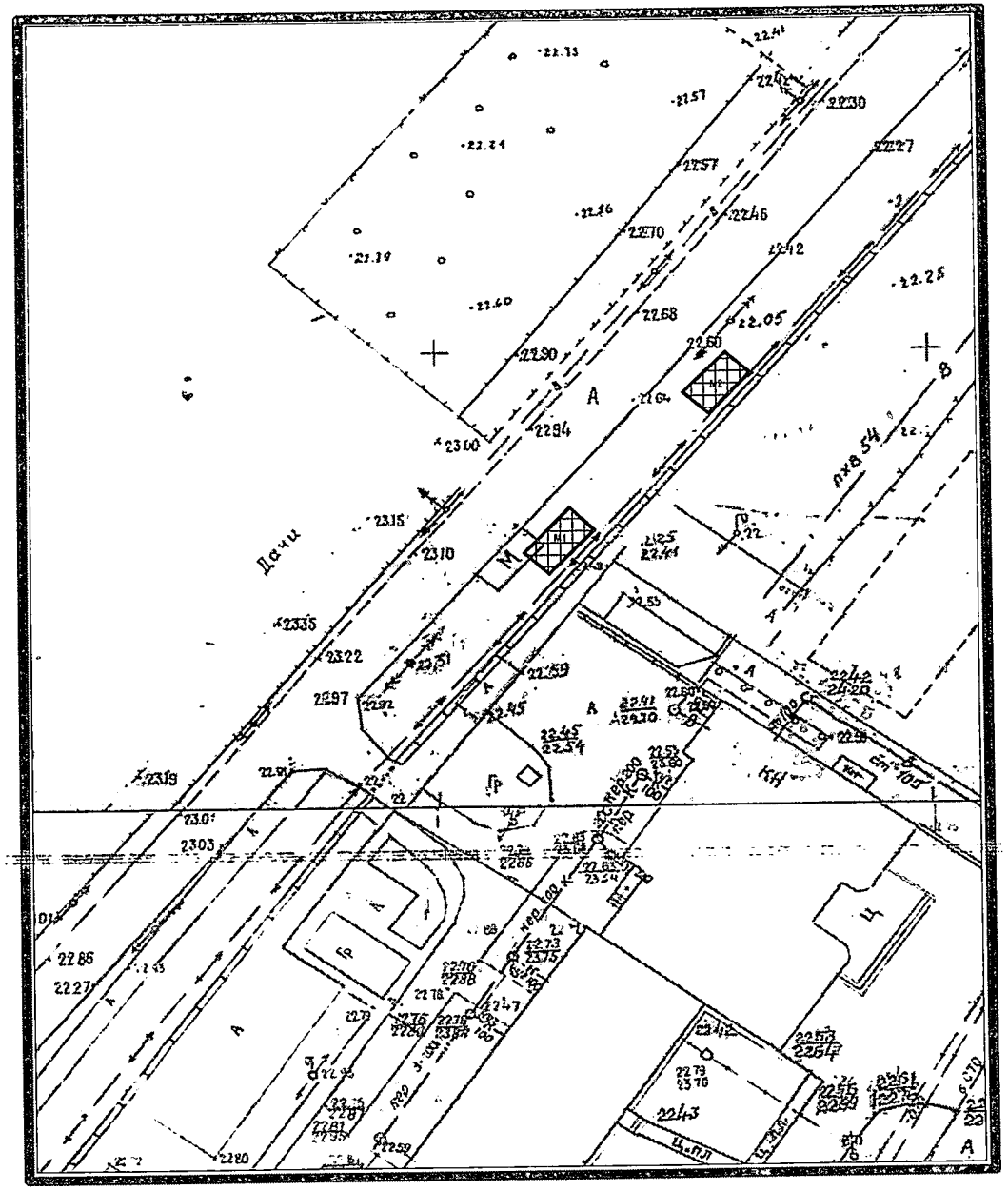

Ситуационный план

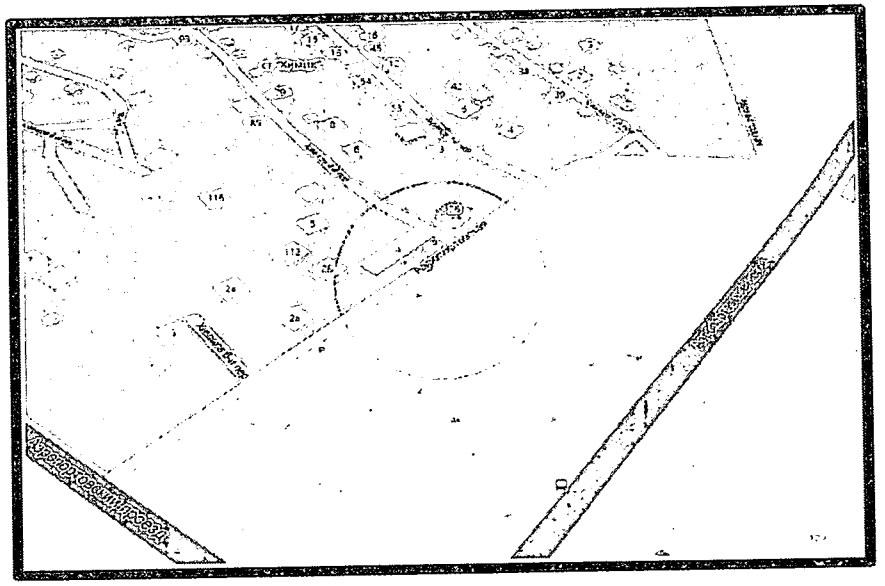

Условные обозначения

- ориентировочные границы земельных участков для установки и эксплуатации металлических гаражей по адресу: ул. Аэропортовский проезд, 36 в Советском районе

Приложение №38С
к Схеме, утвержденной распоряжением
администрации МО «Городской округ город Астрахань»
от 27.10.2025 № 1141-р

Схема генерального плана М 1:500

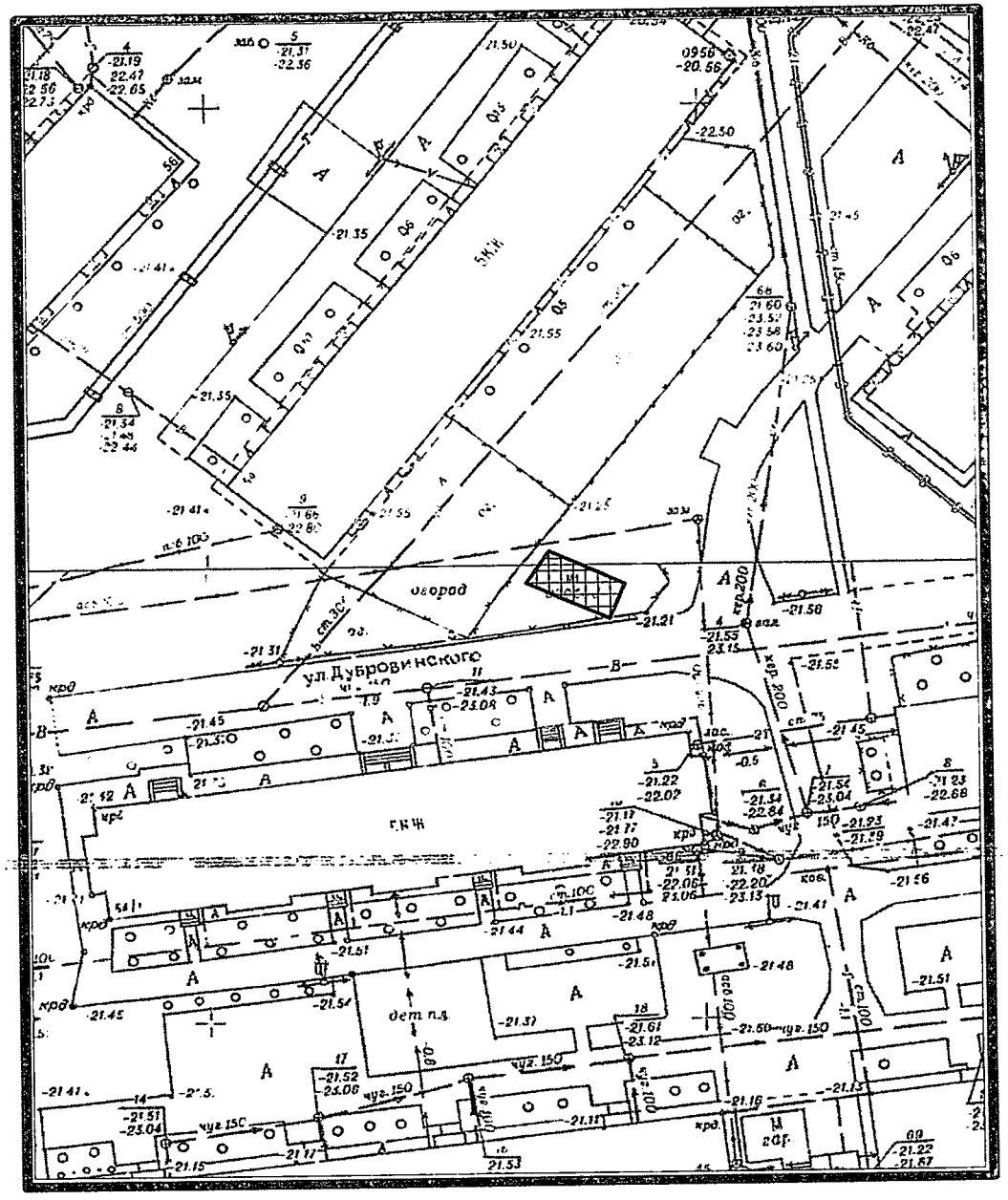

Ситуационный план

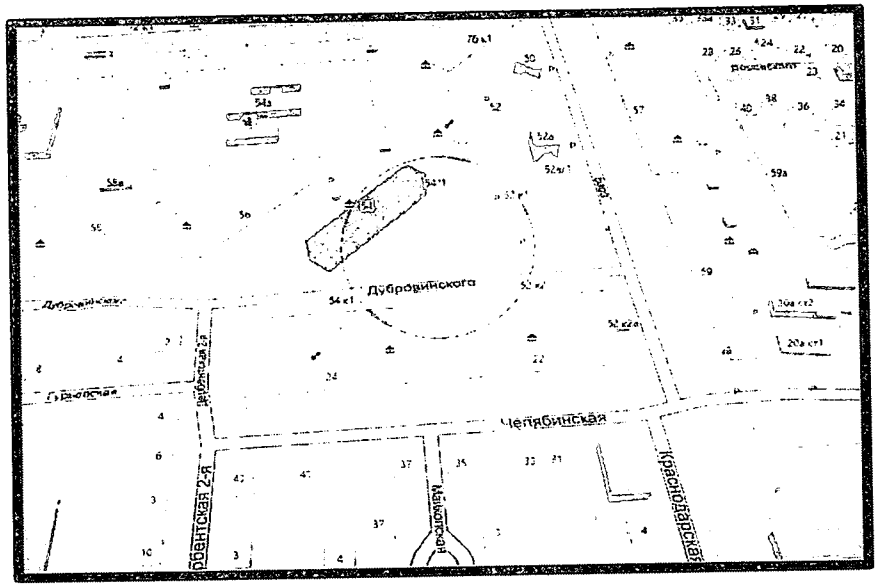

Условные обозначения

- ориентировочные границы земельного участка для установки и эксплуатации металлического гаража по адресу: ул. Дубровинского, 54 в Советском районе

Приложение № 39С
к Схеме,утвержденной распоряжением
администрации МО "Городской округ город Астрахань"
от 27.10.2025 № 1141-р

Схема генерального плана М 1:500

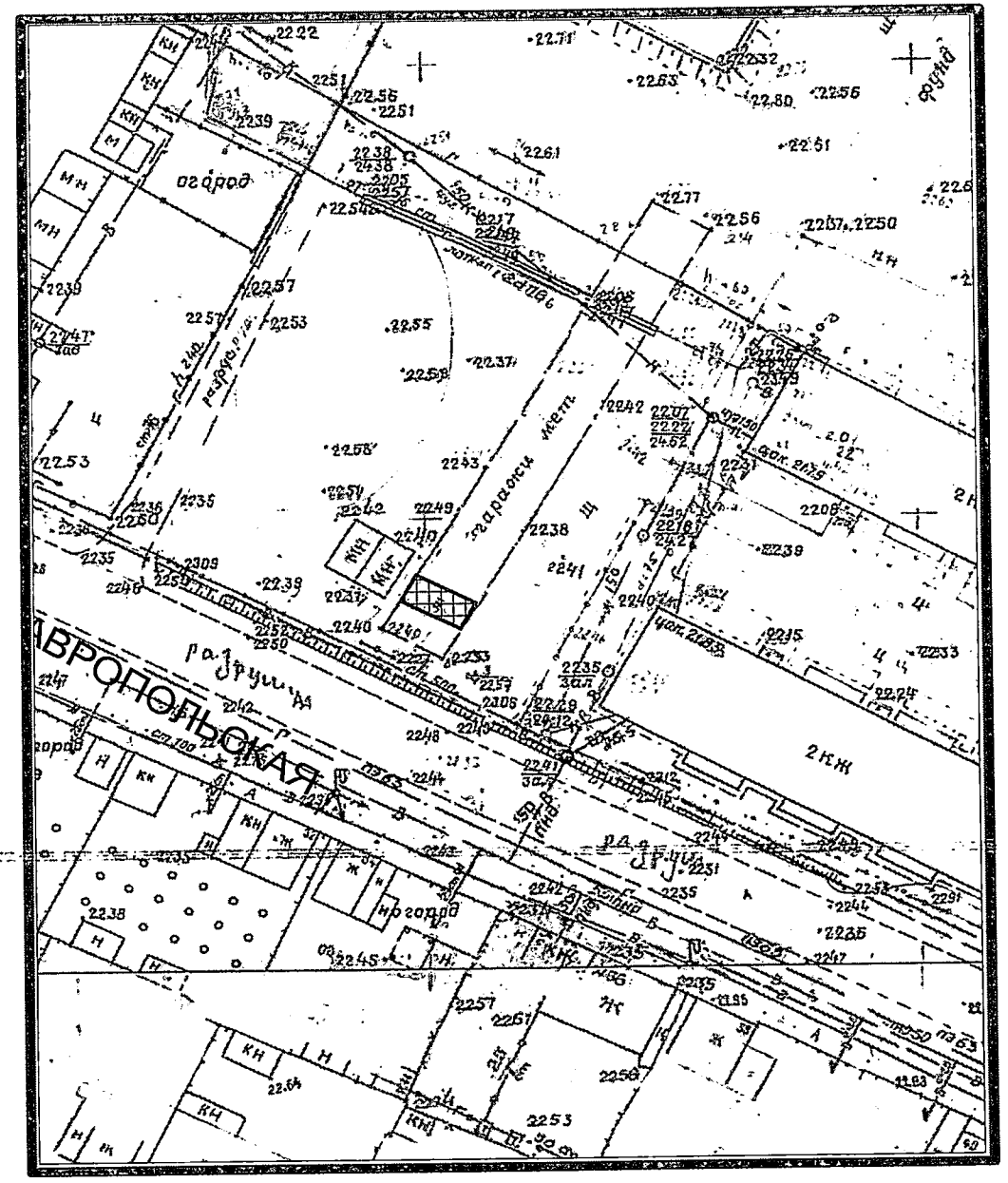

Ситуационный план

Условные обозначения

- ориентировочные границы земельного участка для установки и эксплуатации металлического гаража по адресу: ул.Ставропольская, 33 в Советском районе

Приложение №40С
к Схеме, утвержденной распоряжением
администрации МО «Городской округ город Астрахань»
от 27.10.2025 № 1141-р

Схема генерального плана М 1:500

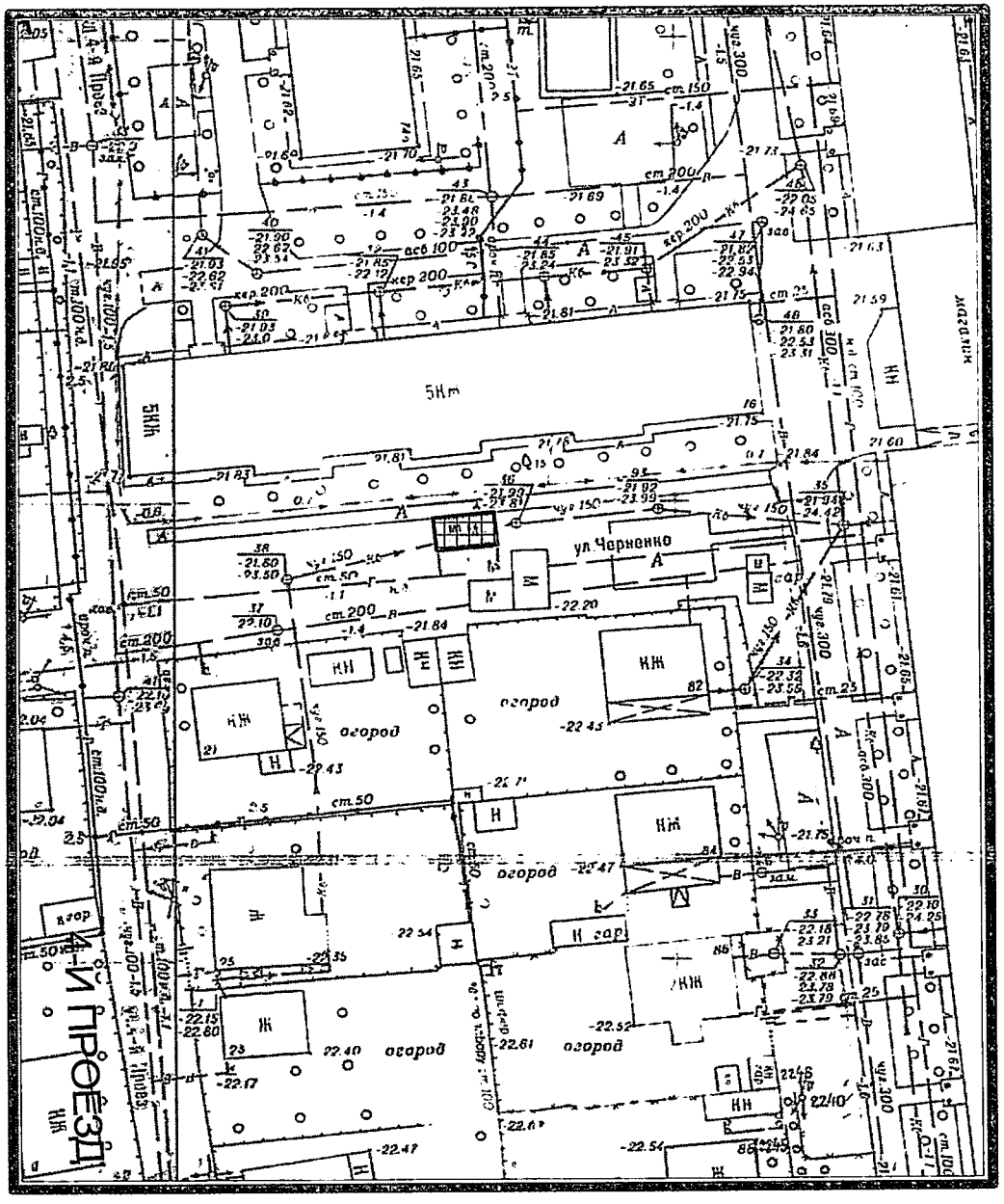

Ситуационный план

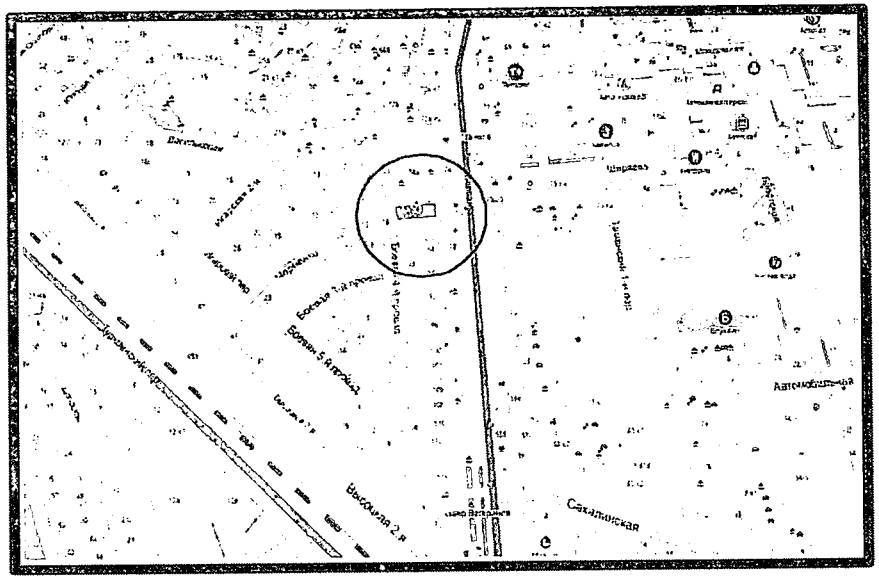

Условные обозначения

- ориентировочные границы земельного участка для установки и эксплуатации металлического гаража по адресу: ул.Боевая,76 в Советском районе

Приложение №41С
к Схеме, утвержденной распоряжением
администрации МО «Городской округ город Астрахань»
от 27.10.2025 № 1141-р

Схема генерального плана М 1:500

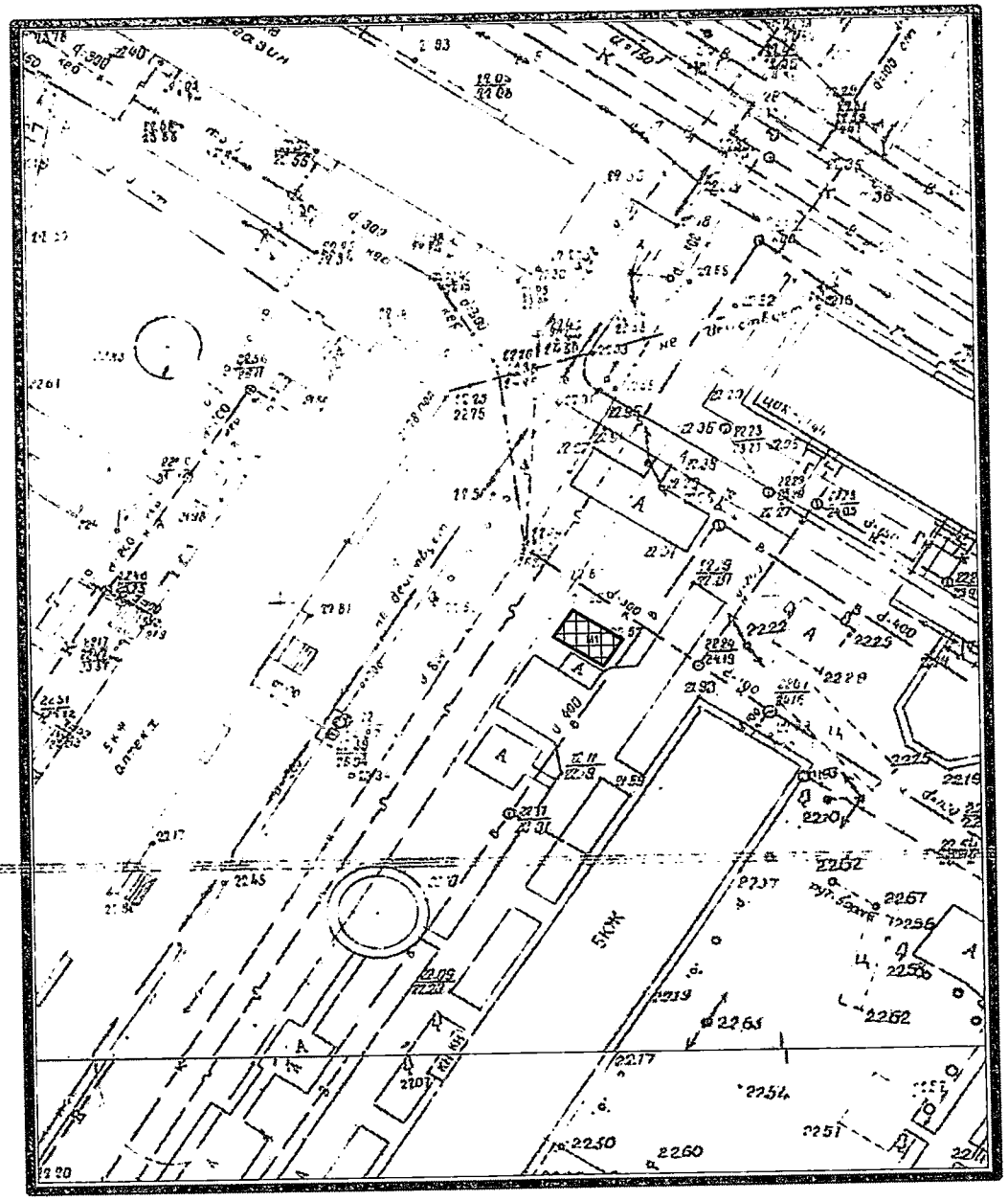

Ситуационный план

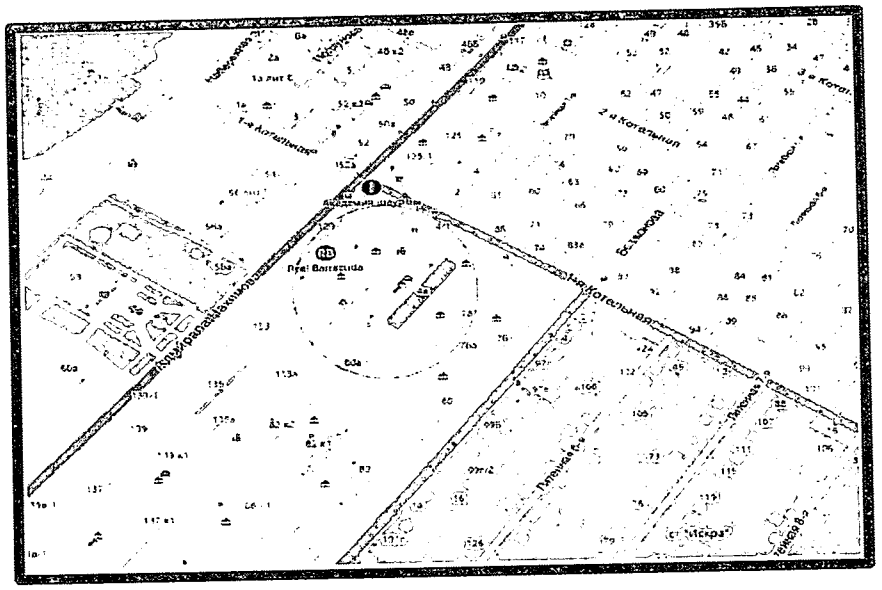

Условные обозначения

- ориентировочные границы земельного участка для установки и эксплуатации металлического гаража по адресу: ул.1-я Котельная, 4а в Советском районе

Приложение №42С
к Схеме, утвержденной распоряжением
администрации МО «Городской округ город Астрахань»
от 27.10.2025 № 1141-р

Схема генерального плана М 1:500

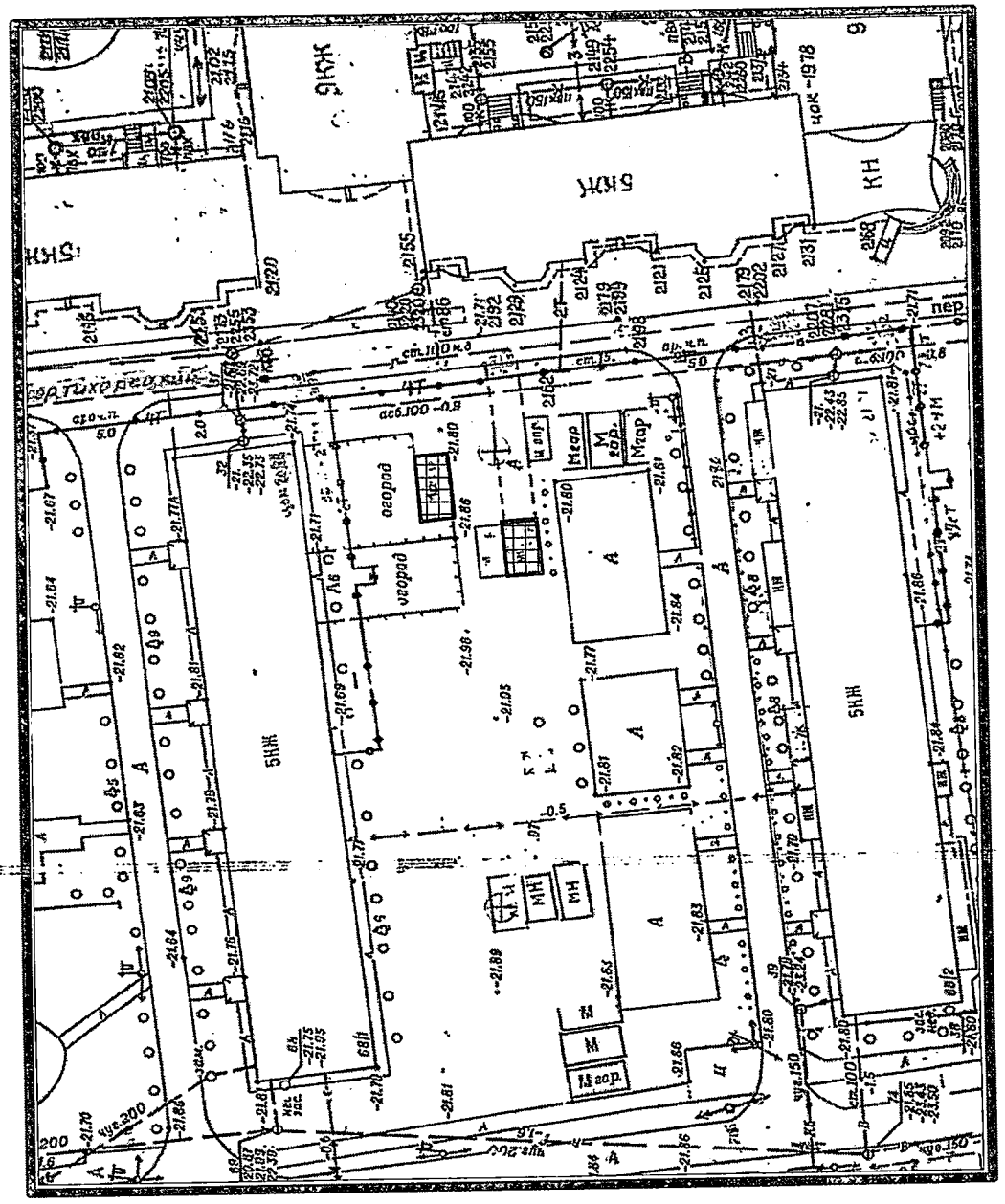
5КЖ
5КЖ
5КЖ
5КЖ
КН
пер
огород
огород
Мгар
Мгар
Мгар
МН
МН
МН
М
М
Мгар
А
А
А

Схема генерального плана М 1:500

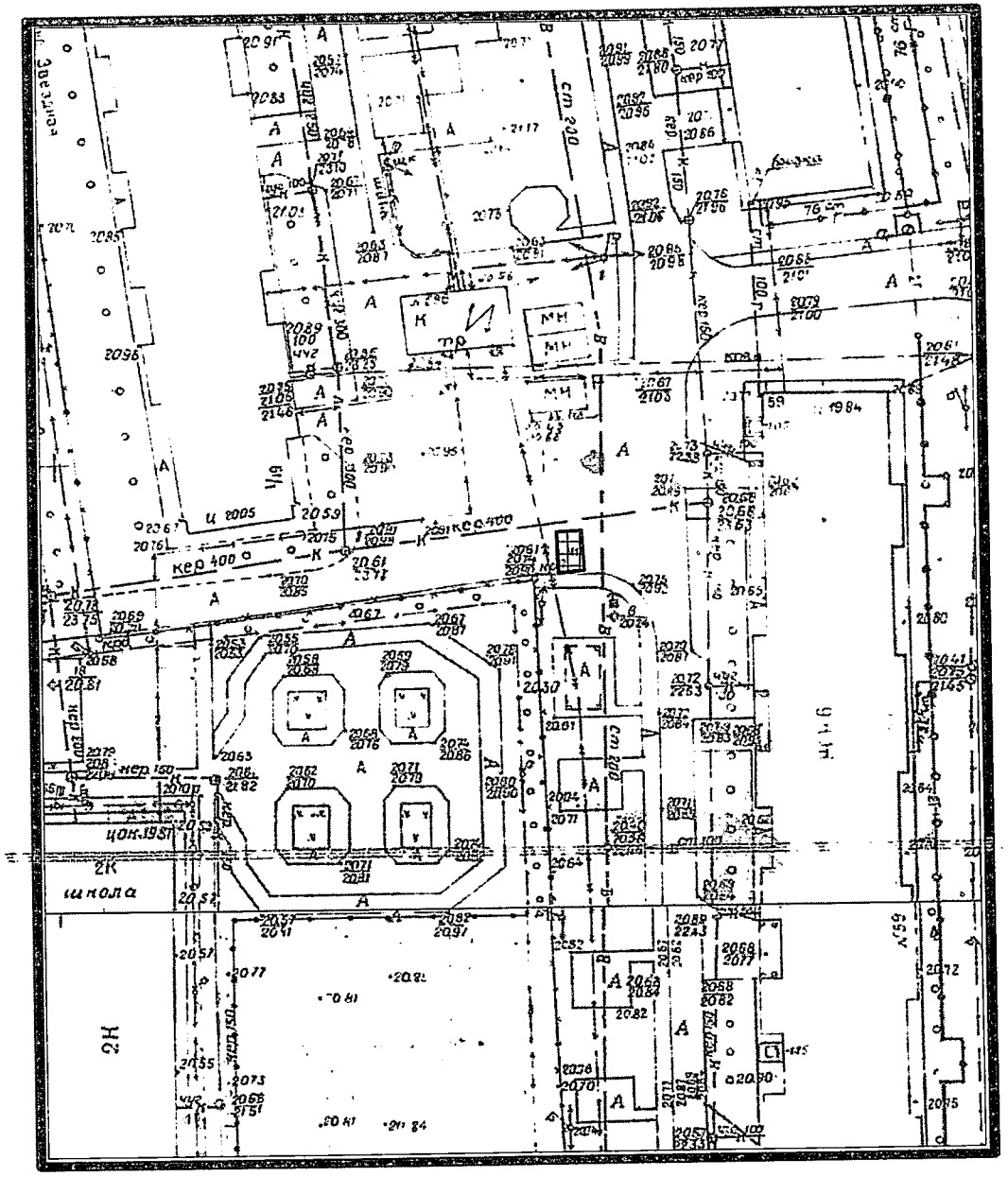

Ситуационный план

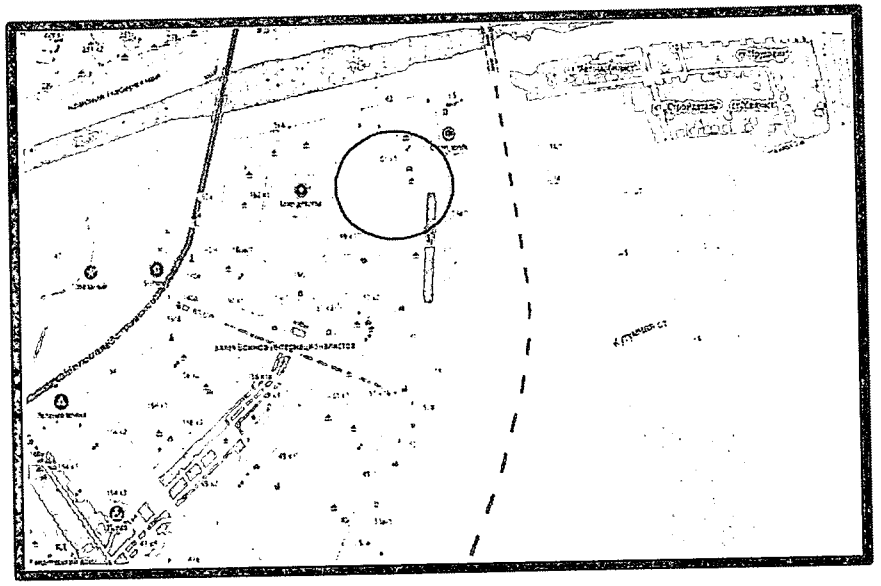

Условные обозначения

- ориентировочные границы земельного участка для размещения стоянки по адресу: ул.Звездная, 59 в Советском районе

Приложение №44С
к Схеме, утвержденной распоряжением
администрации МО «Городской округ город Астрахань»
от 27.10.2025 № 1141-р

Схема генерального плана М 1:500

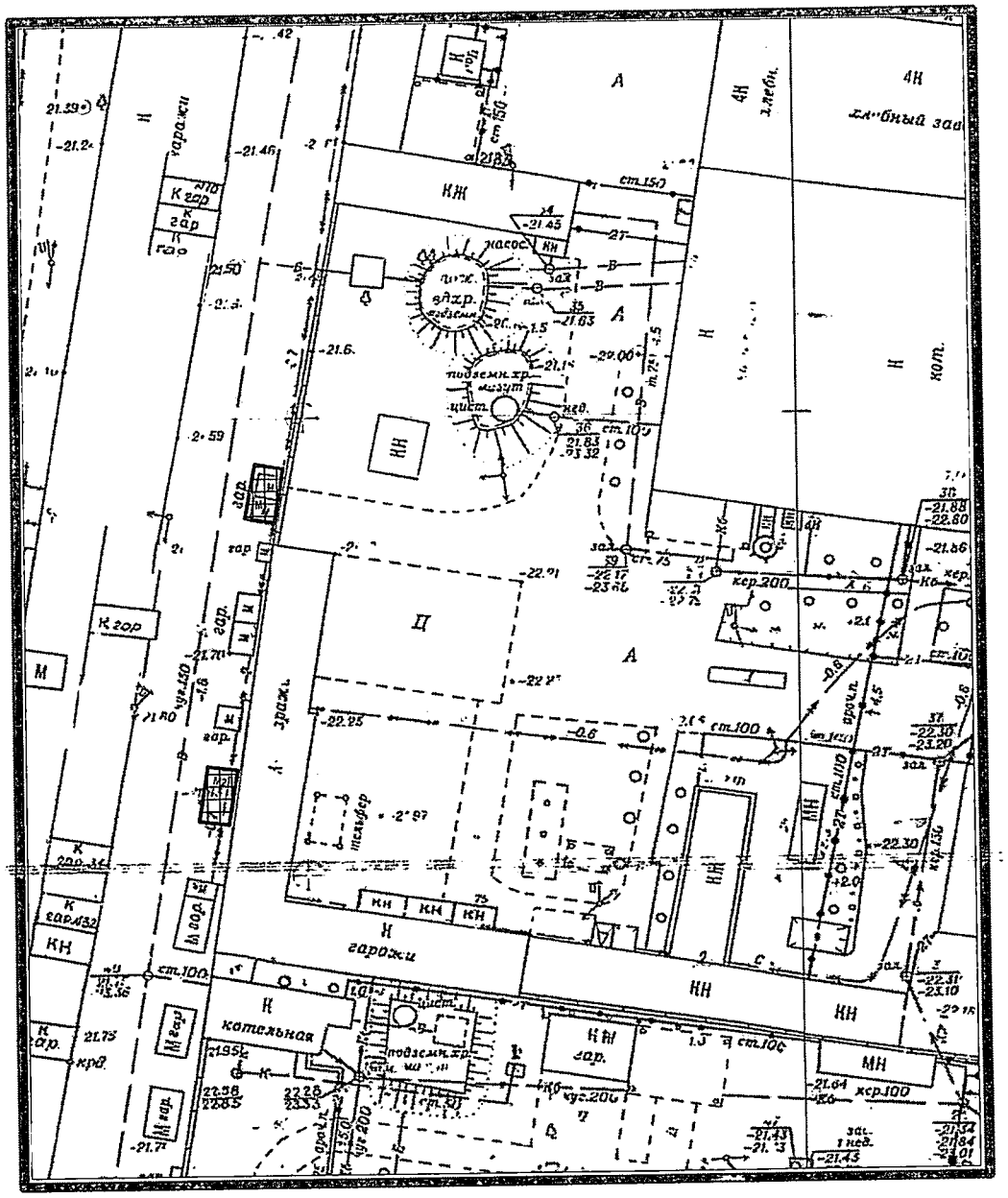

Ситуационный план

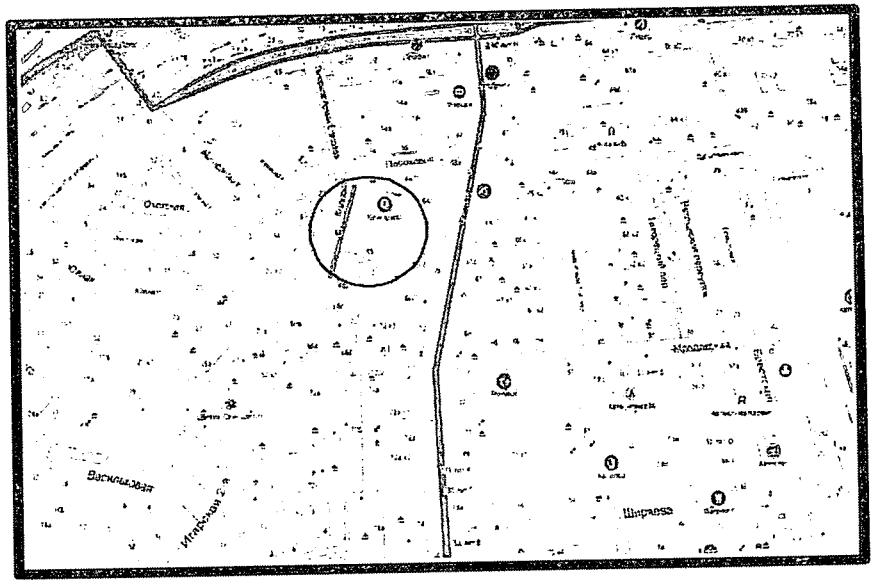

Условные обозначения

- ориентировочные границы земельных участков для установки и эксплуатации металлических гаражей по адресу: ул.Боевая, 64а в Советском районе

Приложение №45С
к Схеме, утвержденной распоряжением
администрации МО «Городской округ город Астрахань»
от 27.10.2025 № 1141-р

Схема генерального плана М 1:900

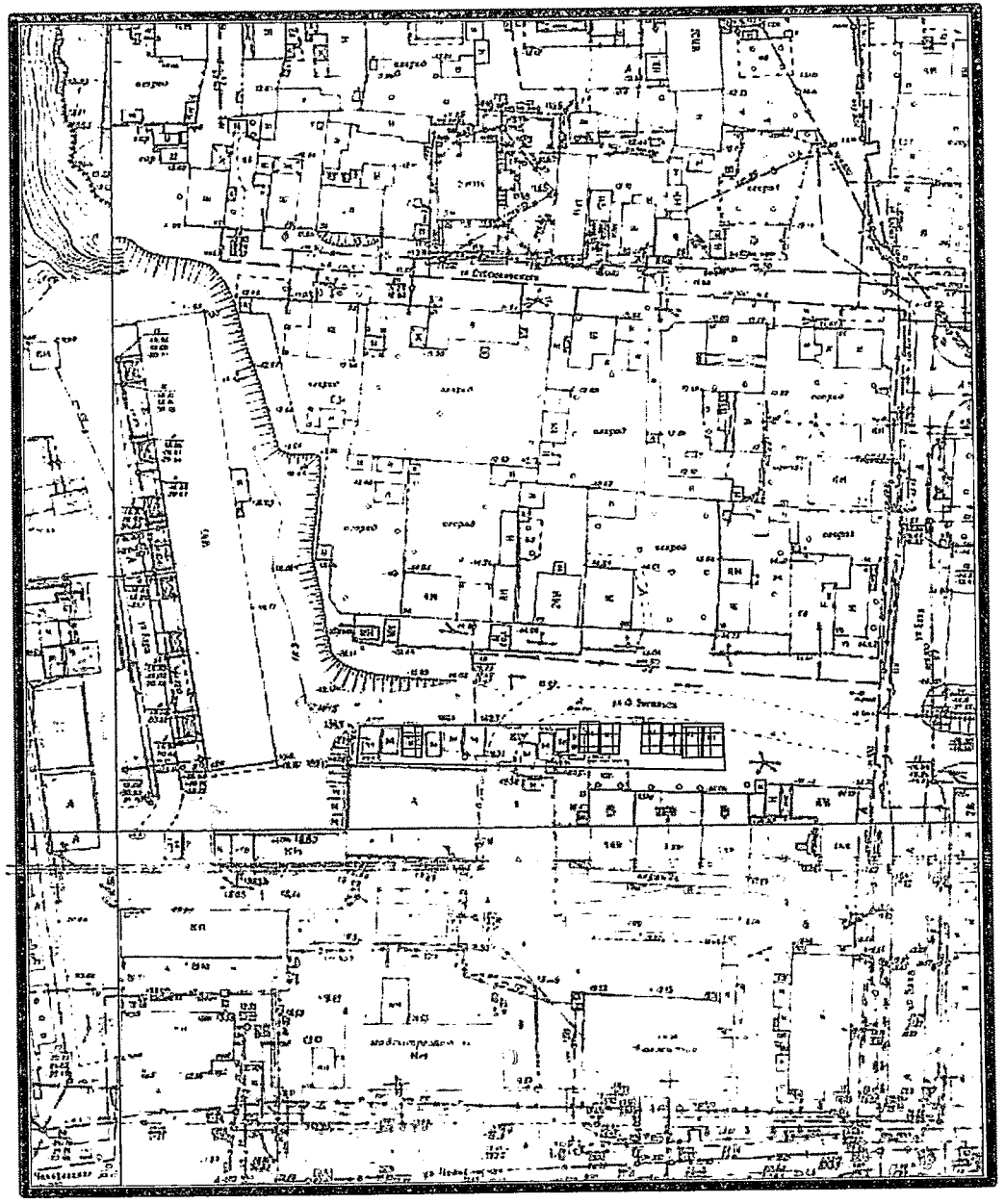

Ситуационный план

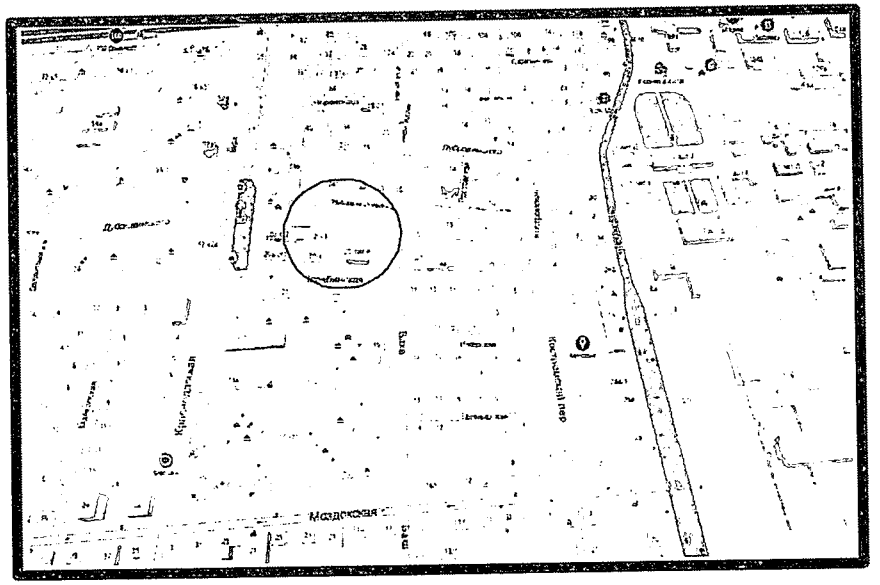

Условные обозначения

- ориентировочные границы земельных участков для установки и эксплуатации металлических гаражей по адресу: ул.Бэра, 59 в Советском районе

Приложение №46С
к Схеме, утвержденной распоряжением
администрации МО "Городской округ город Астрахань"
от 27.10.2025 № 1141-р

Схема генерального плана М 1:600

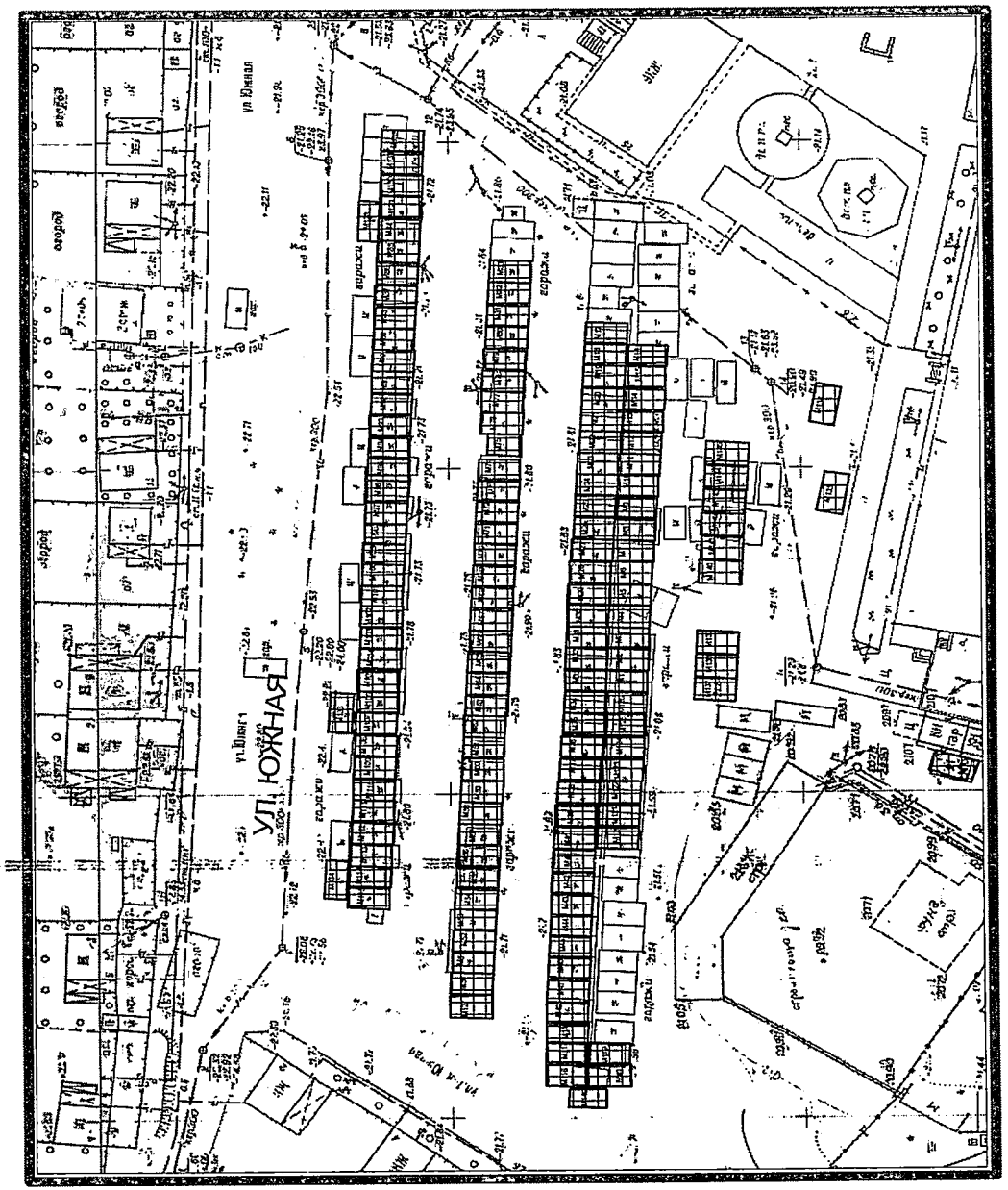

Ситуационный план

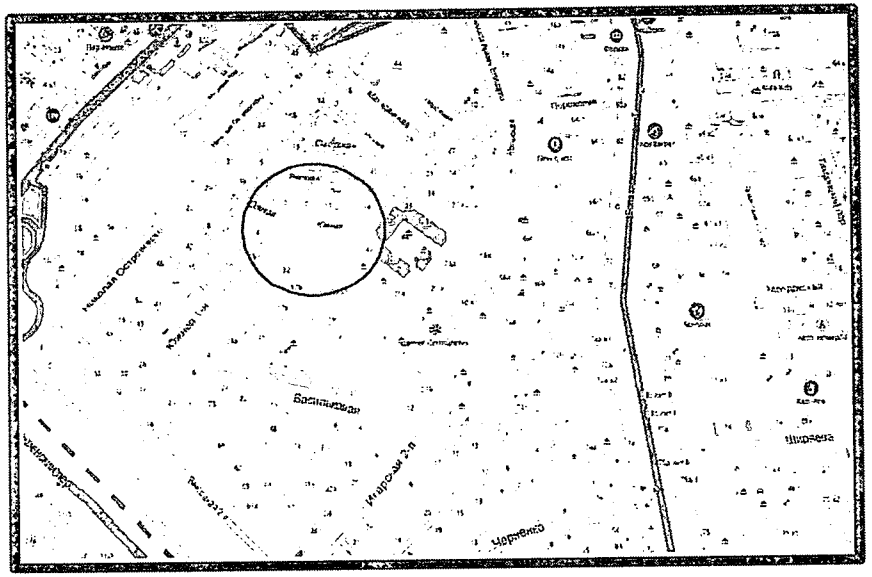

Условные обозначения

- ориентировочные границы земельных участков для установки и эксплуатации металлических гаражей по адресу: ул.Южная, 23 в Советском районе

Приложение №47С
к Схеме, утвержденной распоряжением
администрации МО «Городской округ город Астрахань»
от 27.10.2025 № 1141-р

Схема генерального плана М 1:500

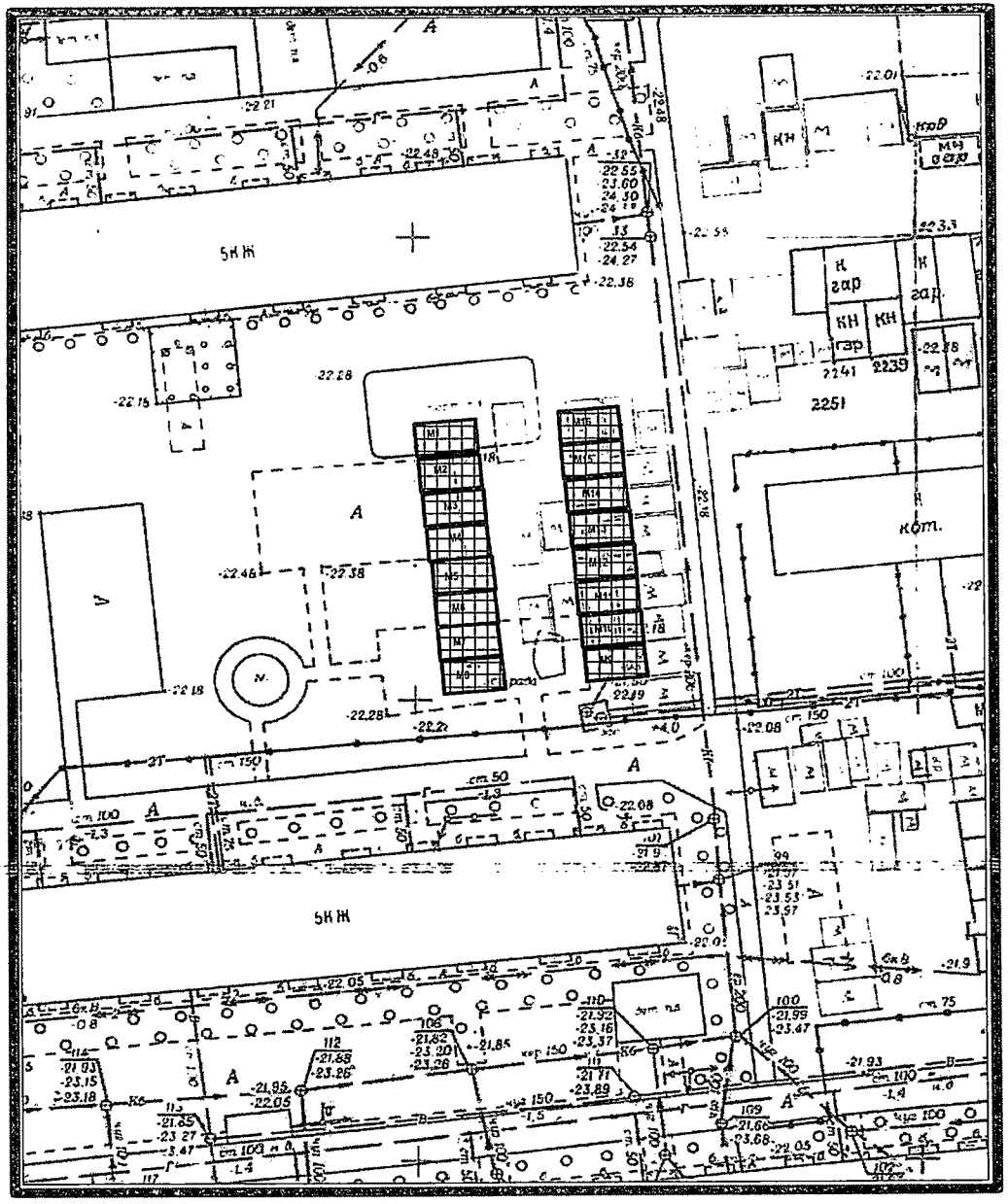

Ситуационный план

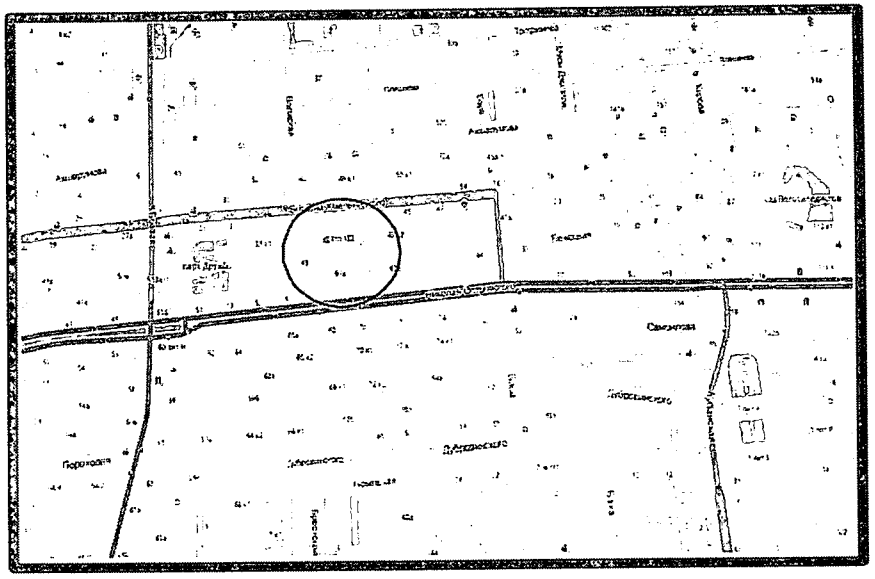

Условные обозначения

- ориентировочные границы земельных участков для установки и эксплуатации металлических гаражей по адресу: ул.Б.Хмельницкого, 41, корп.1/ул. Н.Островского, 61а в Советском районе

Приложение №48С
к Схеме, утвержденной распоряжением
администрации МО «Городской округ город Астрахань»
от 27.10.2025 № 1141-р

Схема генерального плана М 1:500

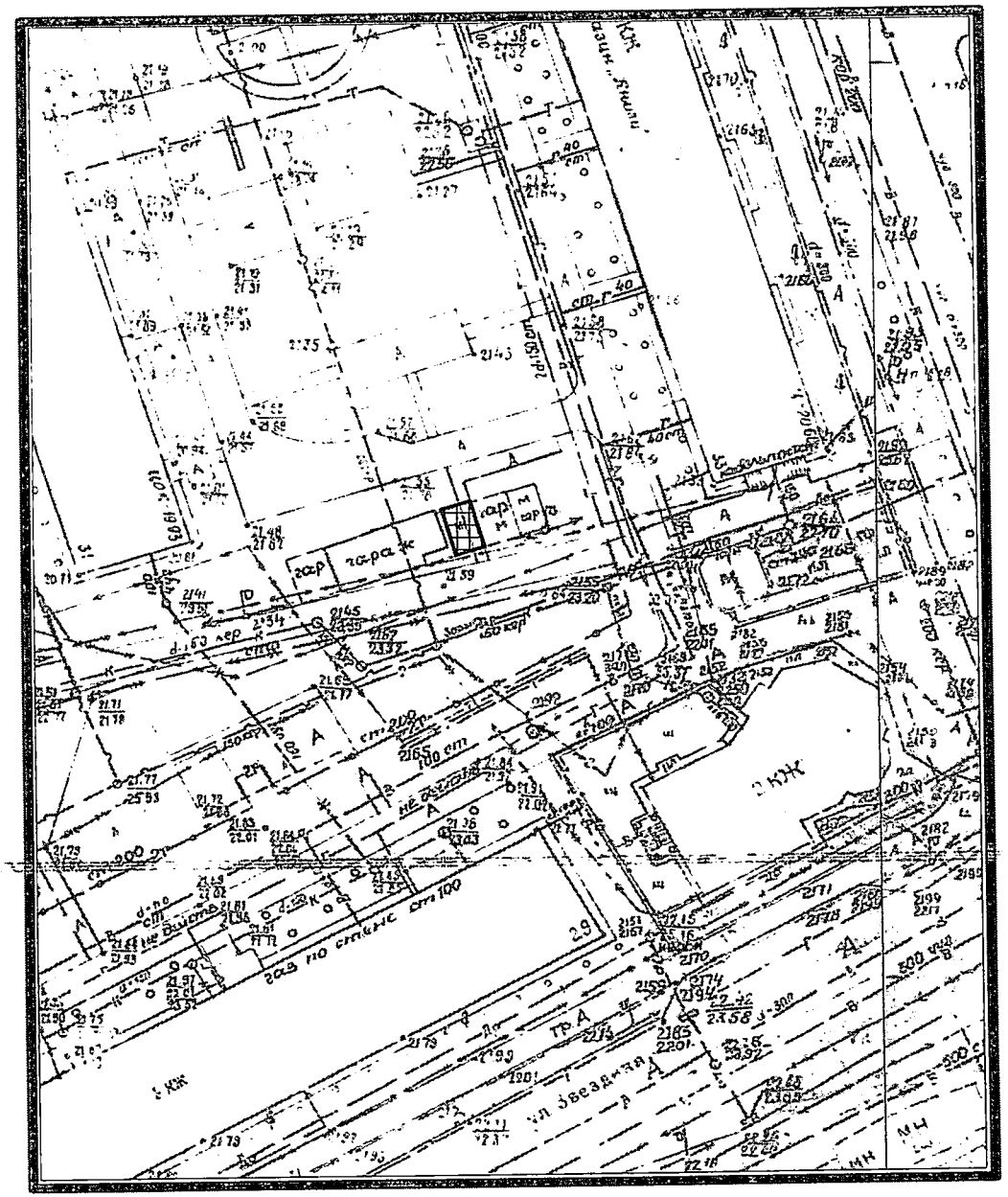

Ситуационный план

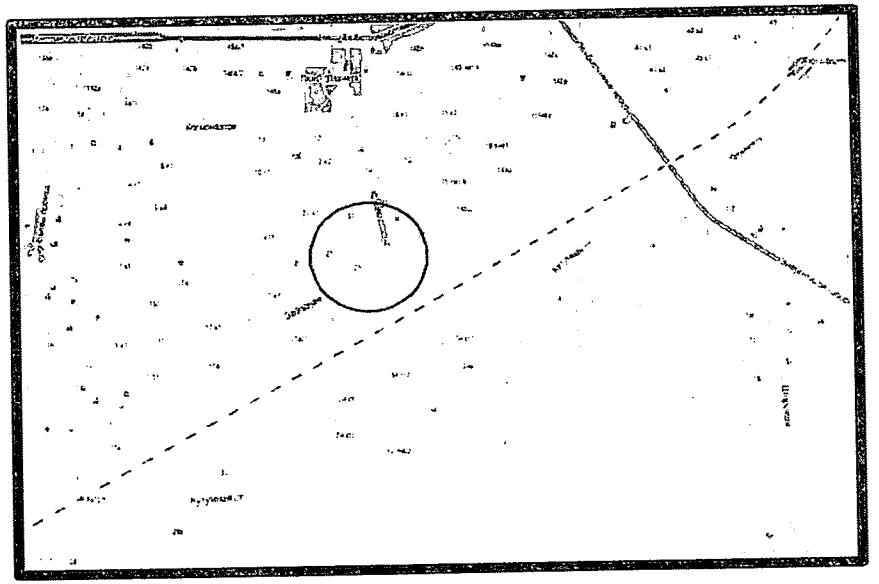

Условные обозначения

- ориентировочные границы земельного участка для установки и эксплуатации металлического гаража по адресу: ул.Звездная, 33 в Советском районе

Приложение №49С
к Схеме, утвержденной распоряжением
администрации МО «Городской округ город Астрахань»
от 27.10.2025 № 1141 р

Схема генерального плана М 1:500

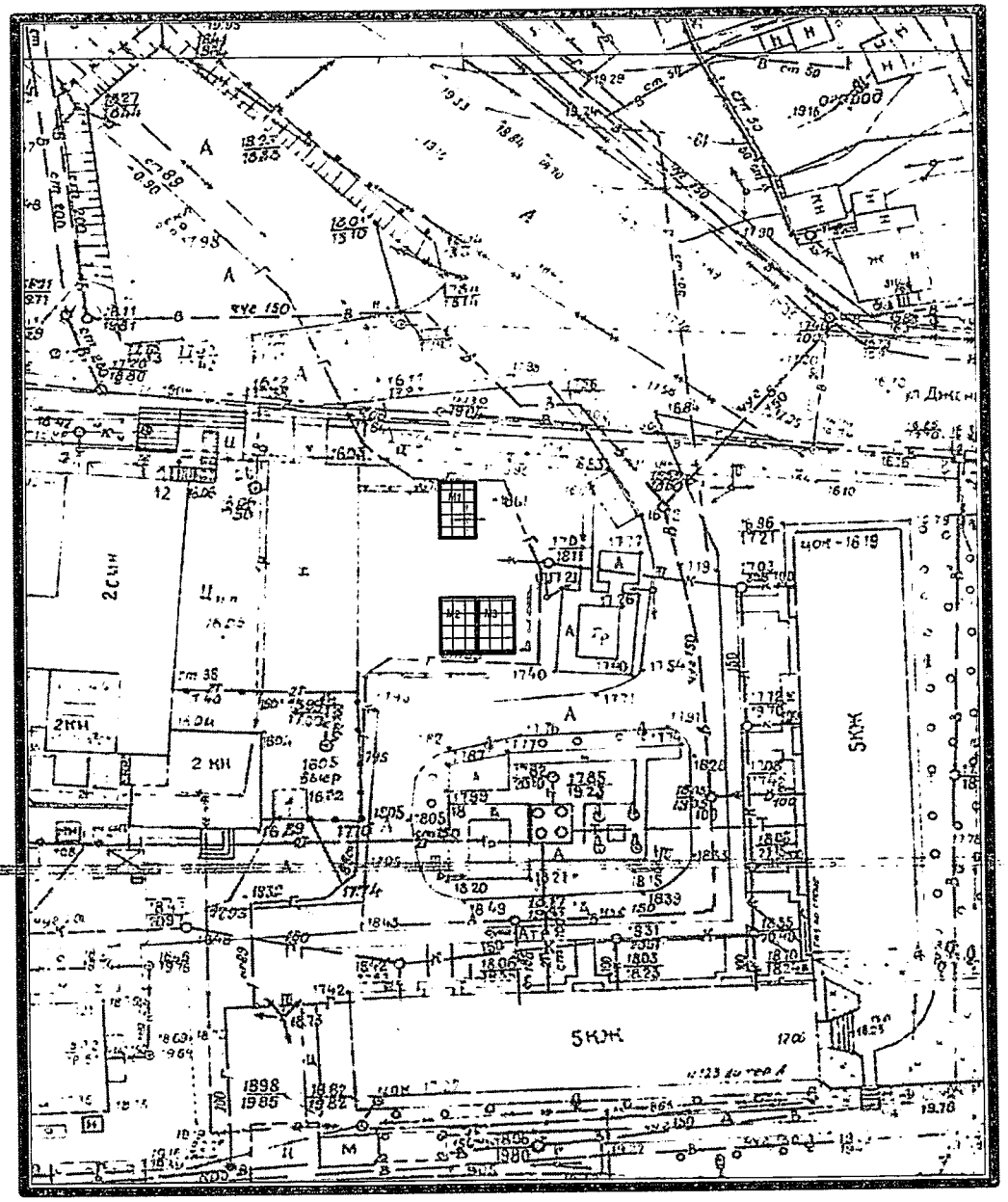

Ситуационный план

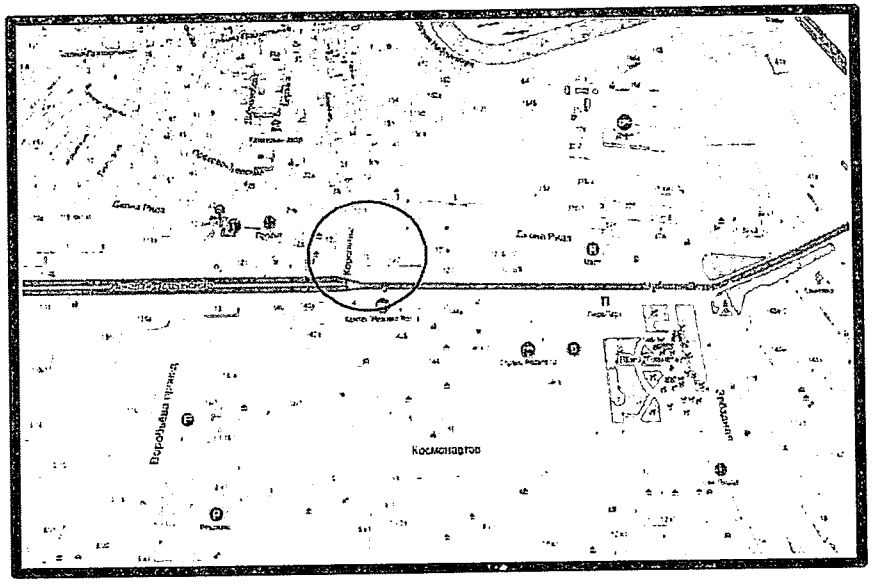

Условные обозначения

- ориентировочные границы земельных участков для установки и эксплуатации металлических гаражей по адресу: ул.Джона Рида, 12 в Советском районе

Приложение №50С
к Схеме, утвержденной распоряжением
администрации МО «Городской округ город Астрахань»
от 27.10.2025 № 1141-р

Схема генерального плана М 1:500

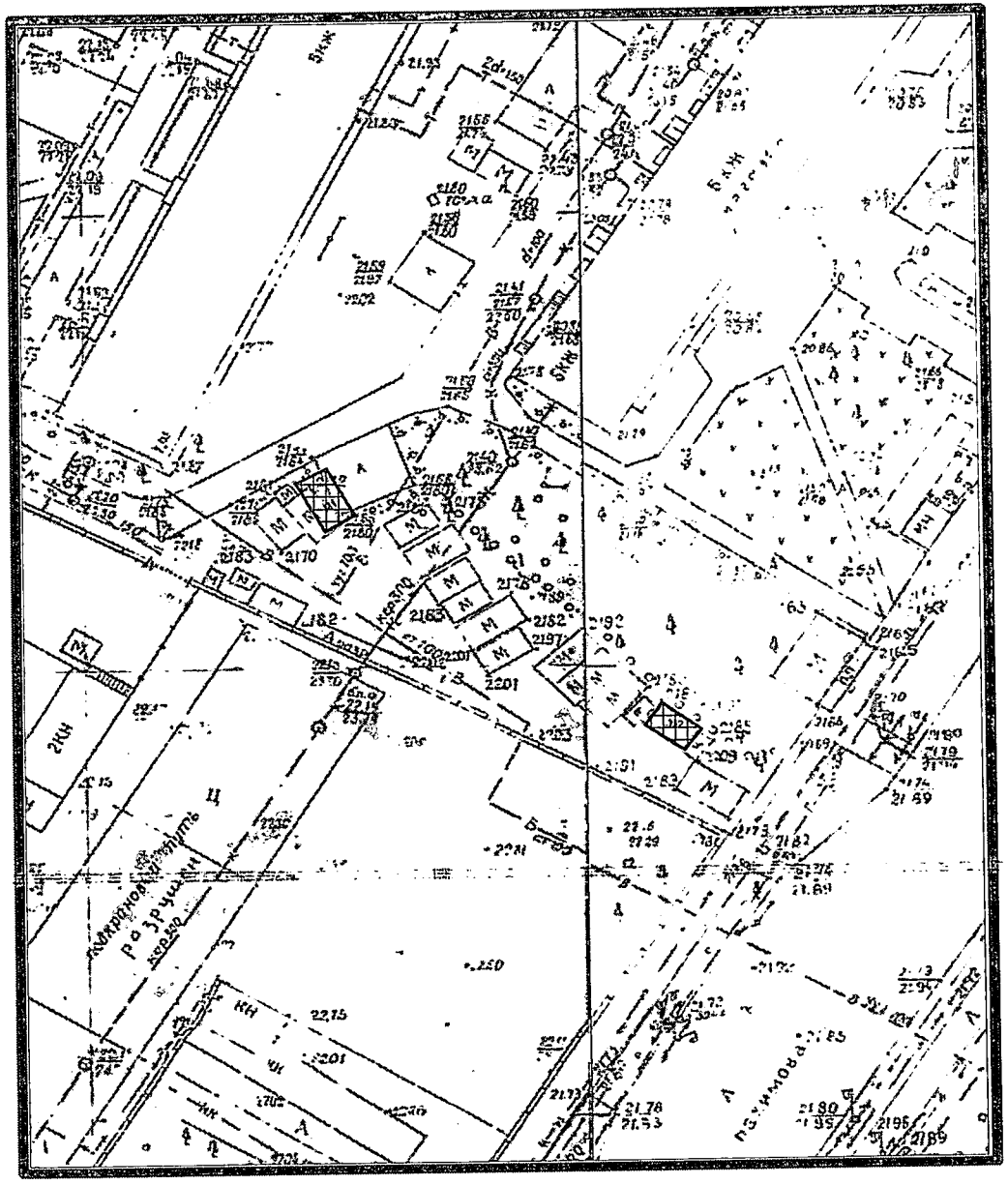

Ситуационный план

Условные обозначения

- ориентировочные границы земельного участка для установки и эксплуатации металлического гаража по адресу: ул.Адмирала Нахимовая, 38 в Советском районе

Приложение №51С
к Схеме, утвержденной постановлением
администрации МО "Город Астрахань"
от 27.10.2025 № 1141-р

Схема генерального плана М 1:500

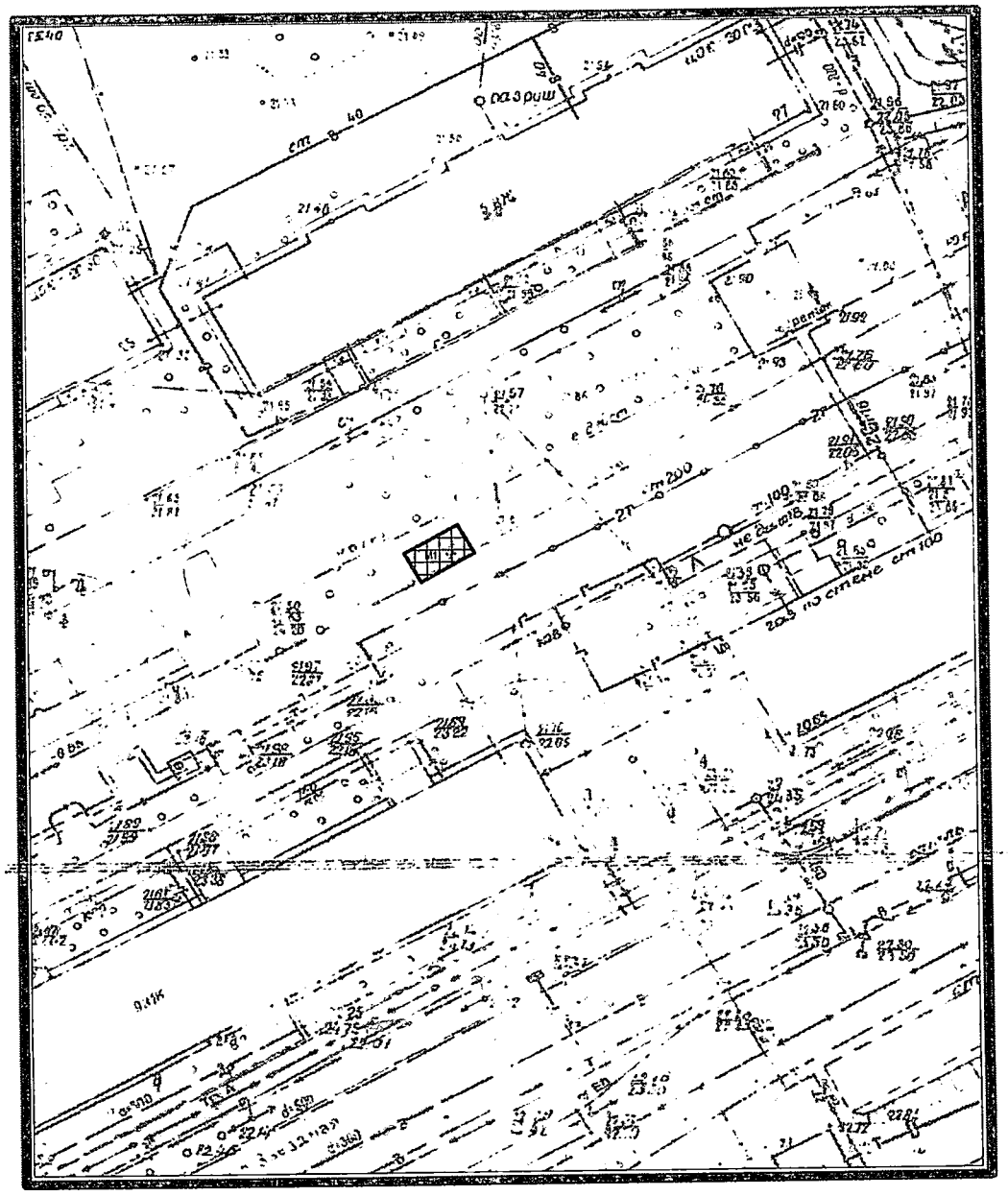

Ситуационный план

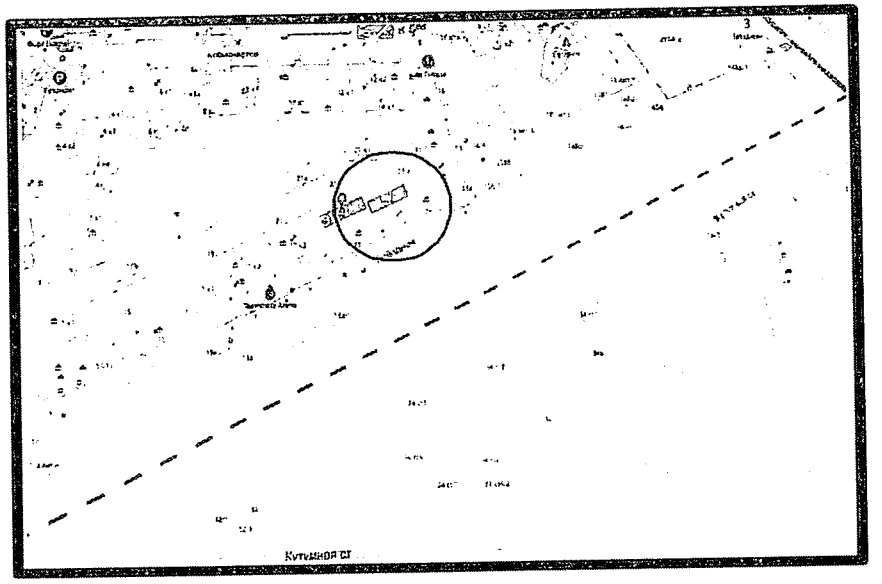

Условные обозначения

- ориентировочные границы земельного участка для установки и эксплуатации металлического гаража по адресу: ул.Звездная, в близи жилых домов 27 и 29 в Советском районе

Приложение №52С
к Схеме, утвержденной распоряжением
администрации МО "Городской округ город Астрахань"
от 27.10.2025 № 1141-р

Схема генерального плана М 1:600

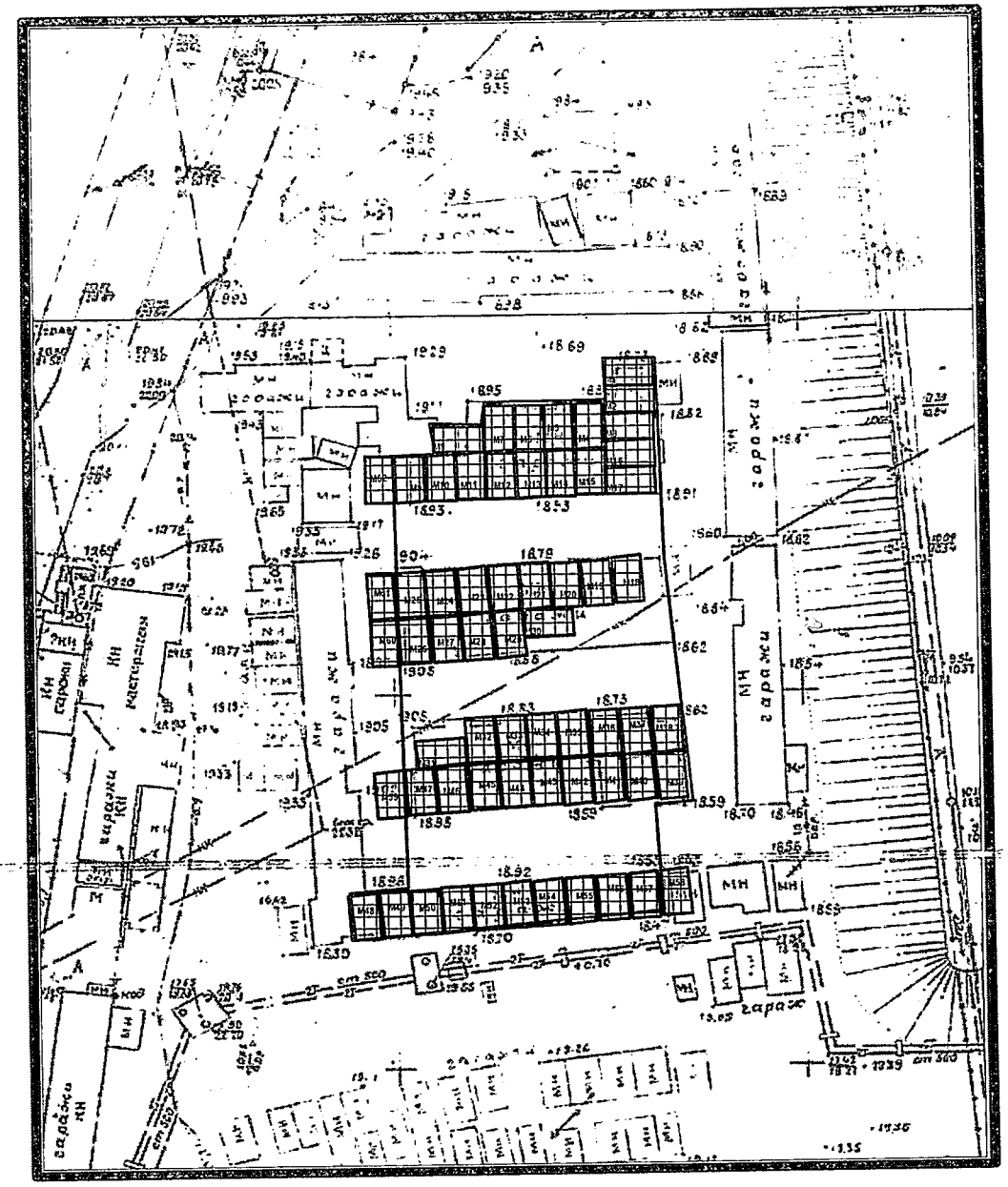

Ситуационный план

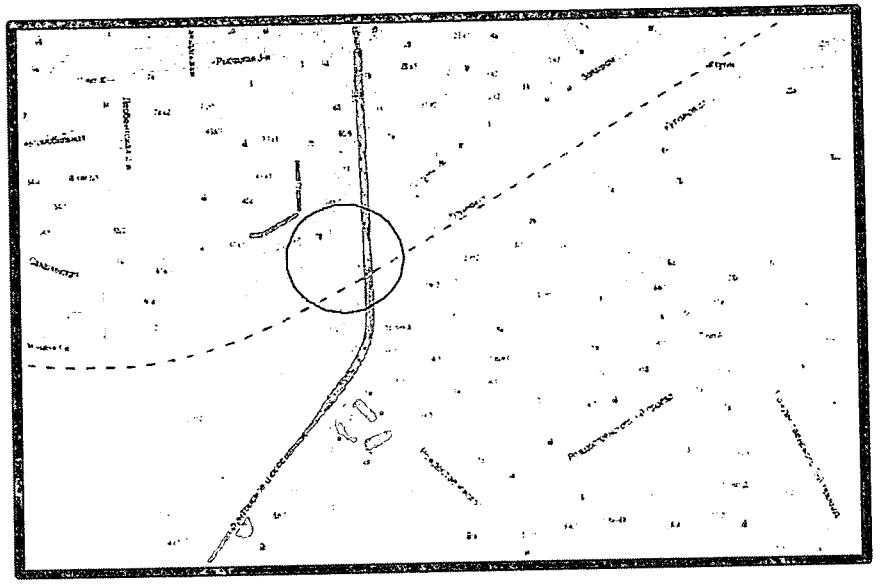

Условные обозначения

- ориентировочные границы земельных участков для установки и эксплуатации металлических гаражей по адресу: ул.Кубанская в Советском районе

Приложение №53С
к Схеме, утвержденной распоряжением
администрации МО "Городской округ город Астрахань"
от 27.10.2025 № 1141-р

Схема генерального плана М 1:500

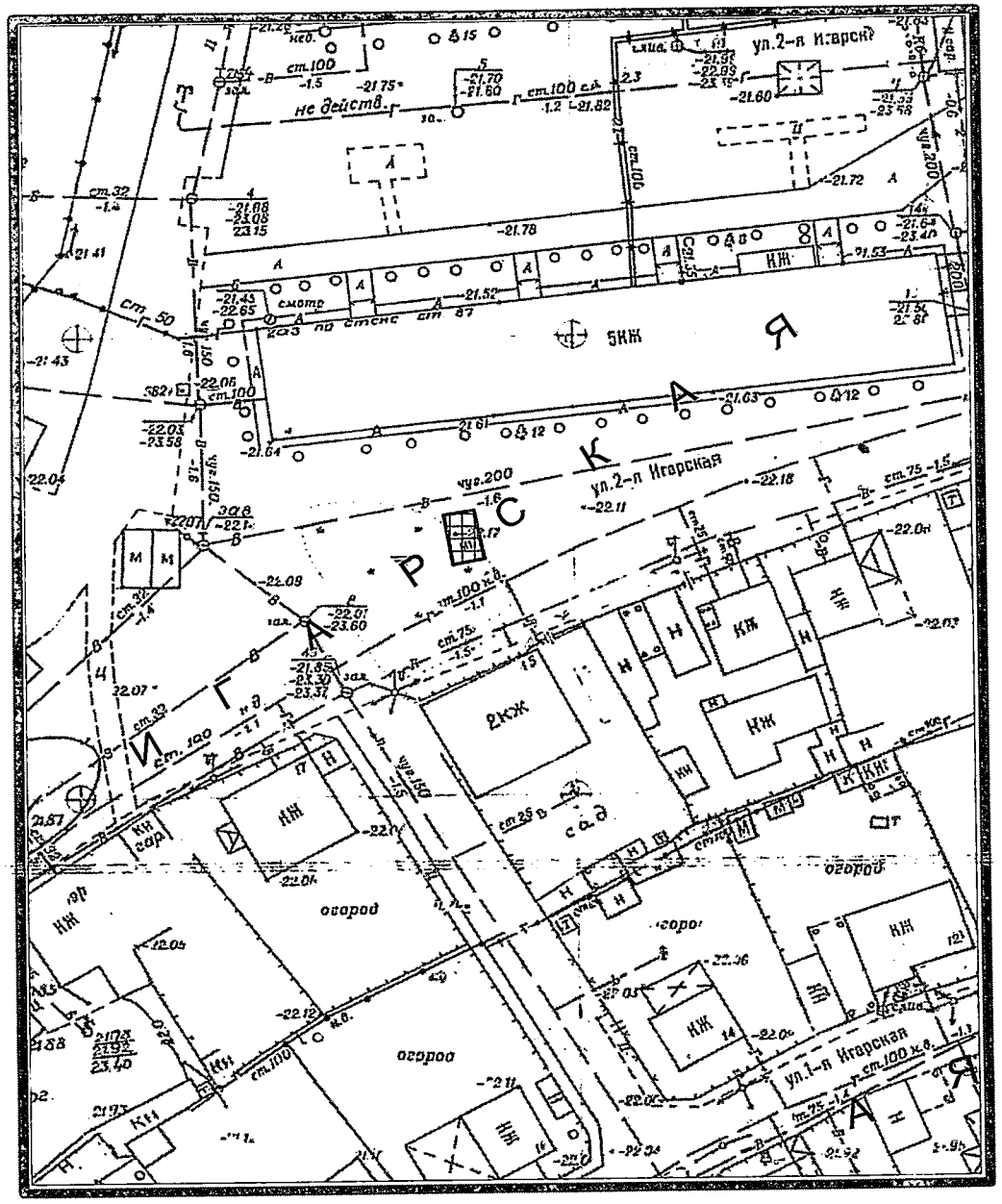

Ситуационный план

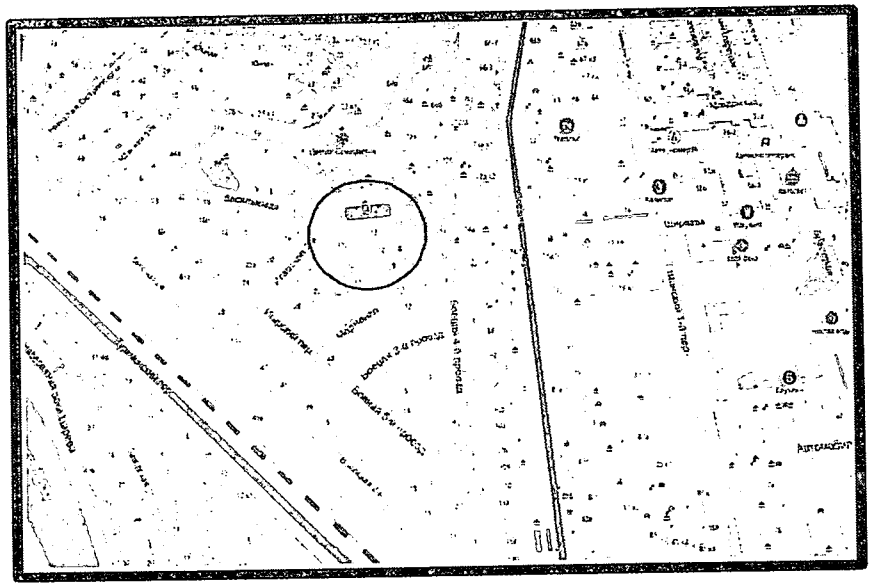

Условные обозначения

- ориентировочные границы земельного участка для установки и эксплуатации металлического гаража по адресу: ул. Игарская 2-я, 4 в Советском районе

Приложение №54С
к Схеме, утвержденной распоряжением
администрации МО «Городской округ город Астрахань»
от 27.10.2025 № 1141-р

Схема генерального плана М 1:400

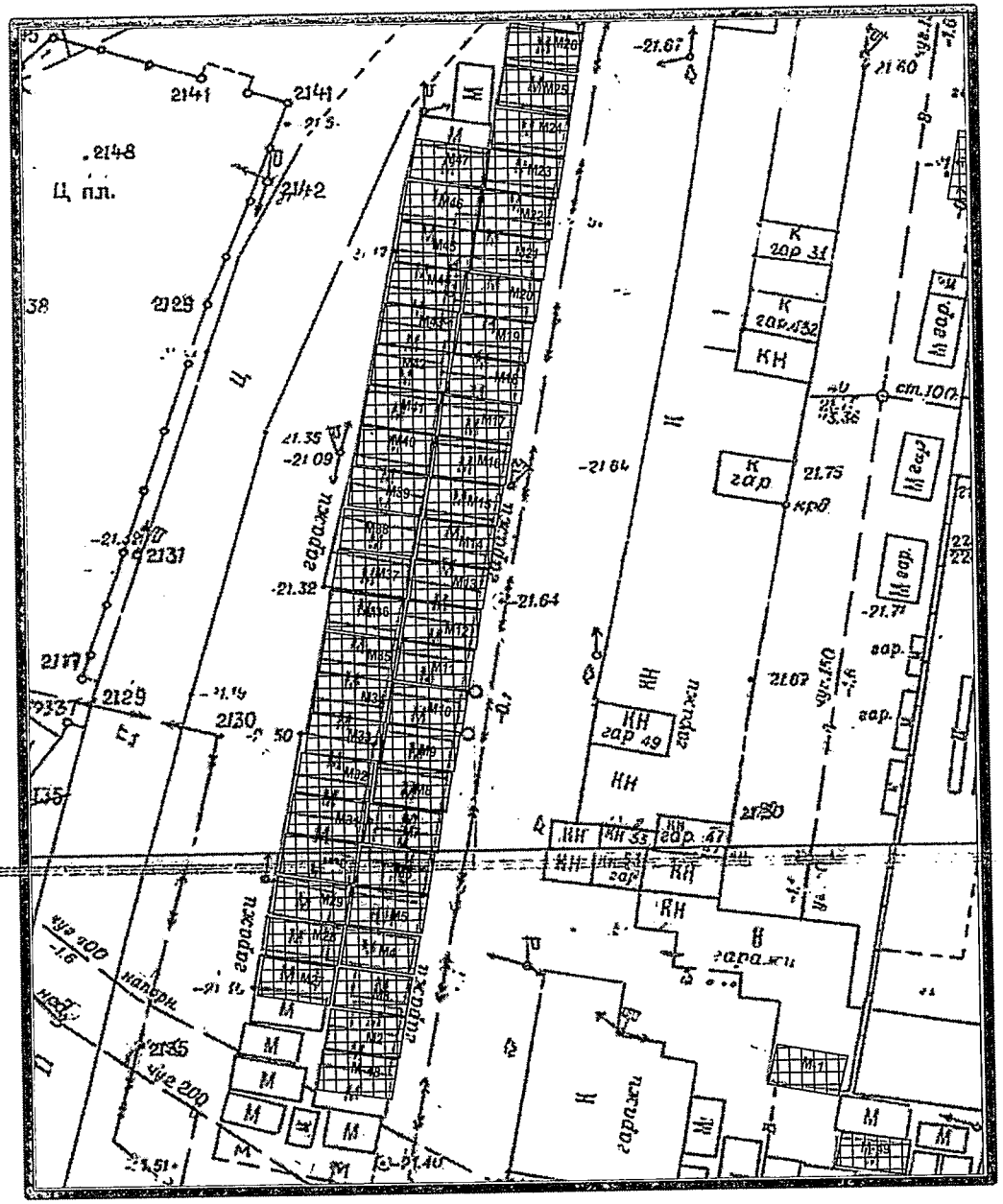
Ц пл.
гаражи
гаражи
гаражи

Схема генерального плана М 1:500

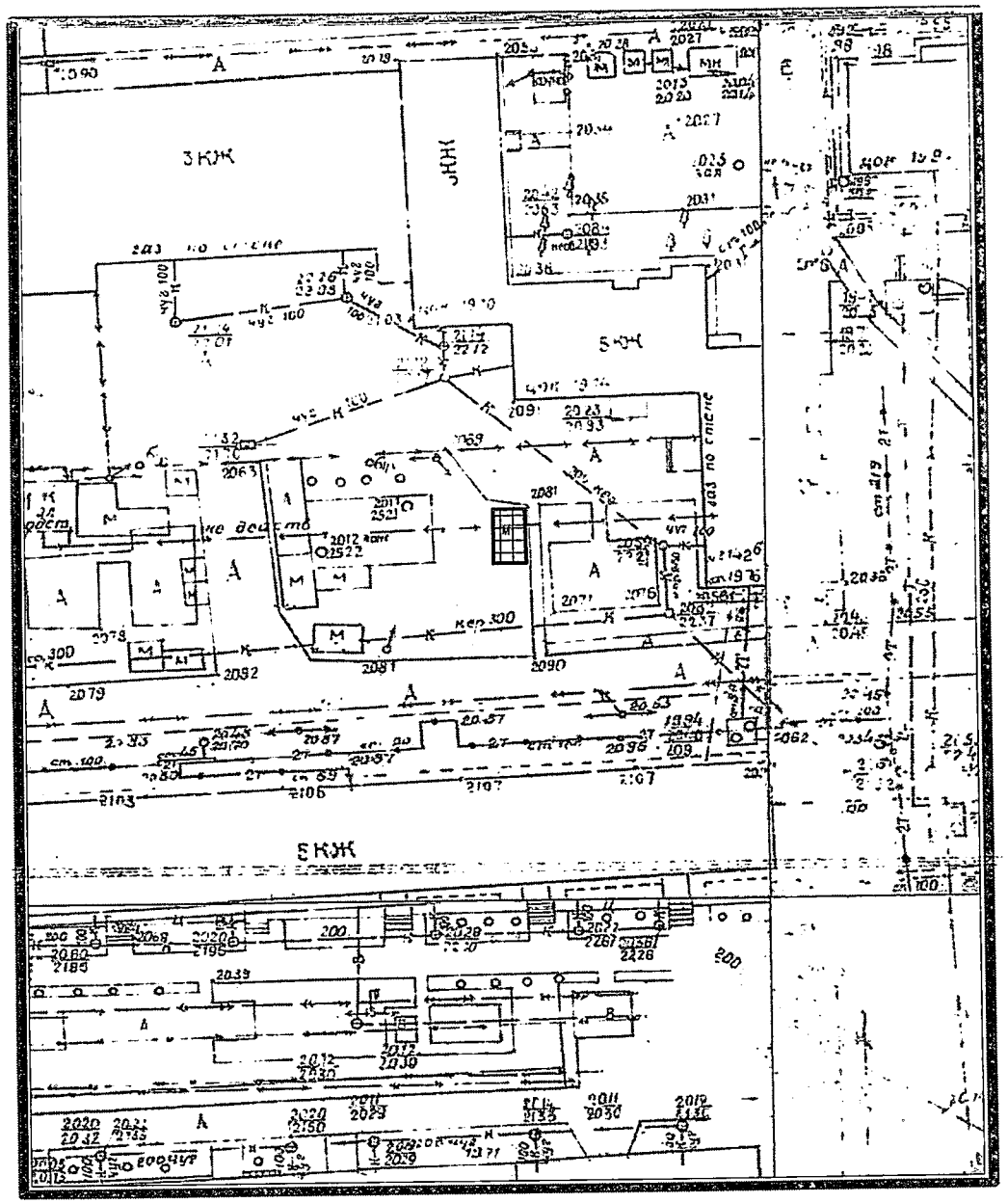

Ситуационный план

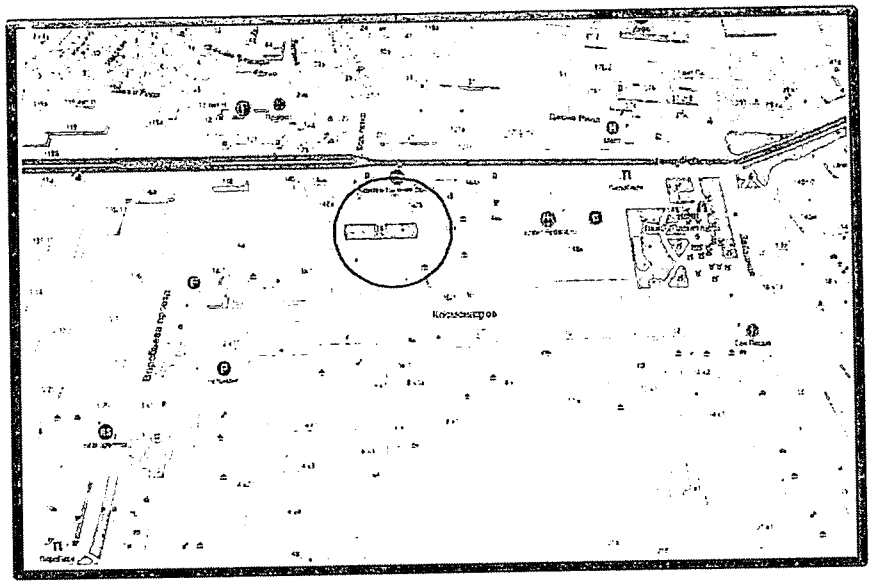

Условные обозначения

- ориентировочные границы земельного участка для установки и эксплуатации металлического гаража по адресу: ул.Космонавтов, 3Б в Советском районе

Приложение №56С
к Схеме, утвержденной распоряжением
администрации МО «Городской округ город Астрахань»
от 27.10.2025 № 1141-р

Схема генерального плана М 1:500

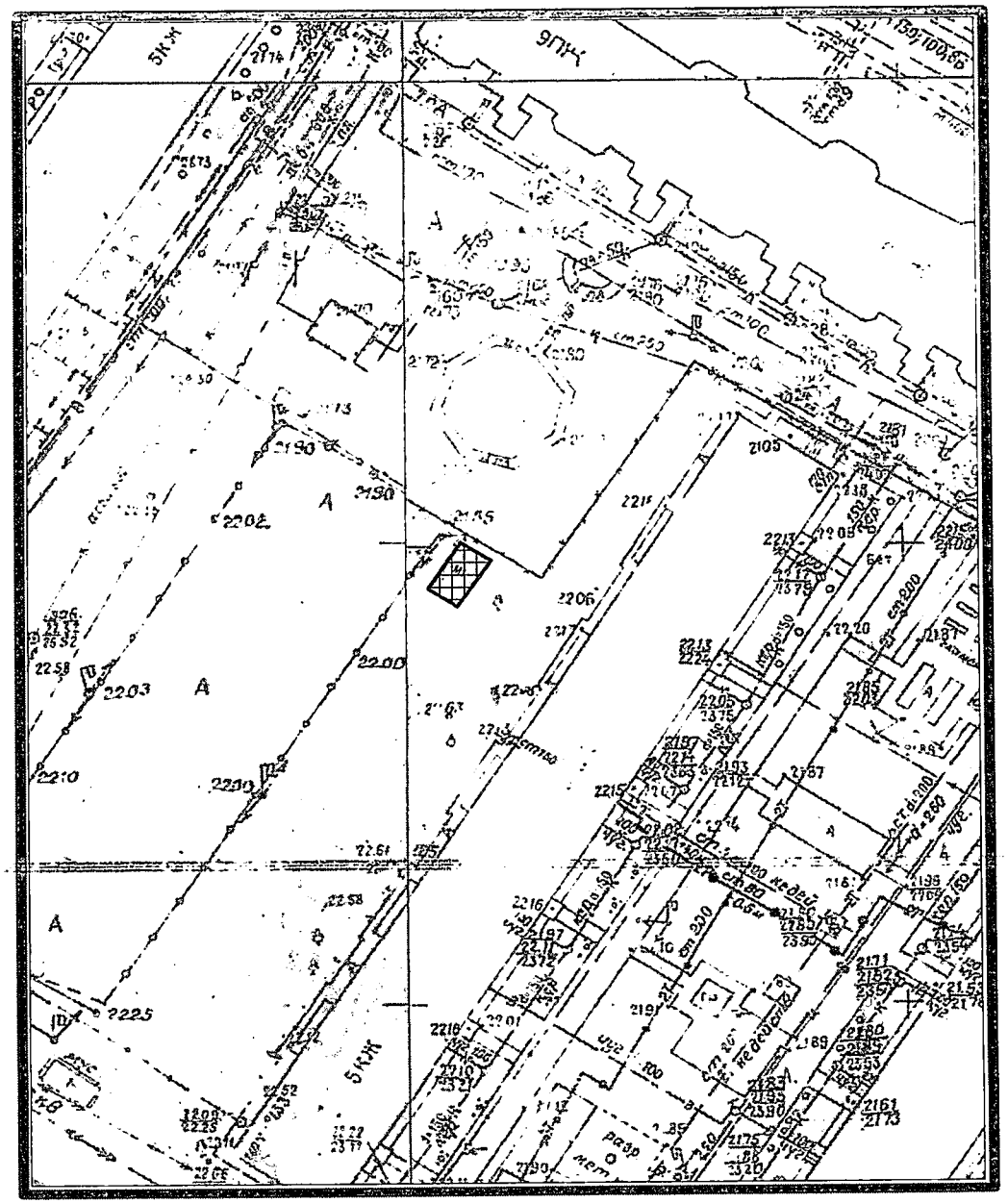

Ситуационный план

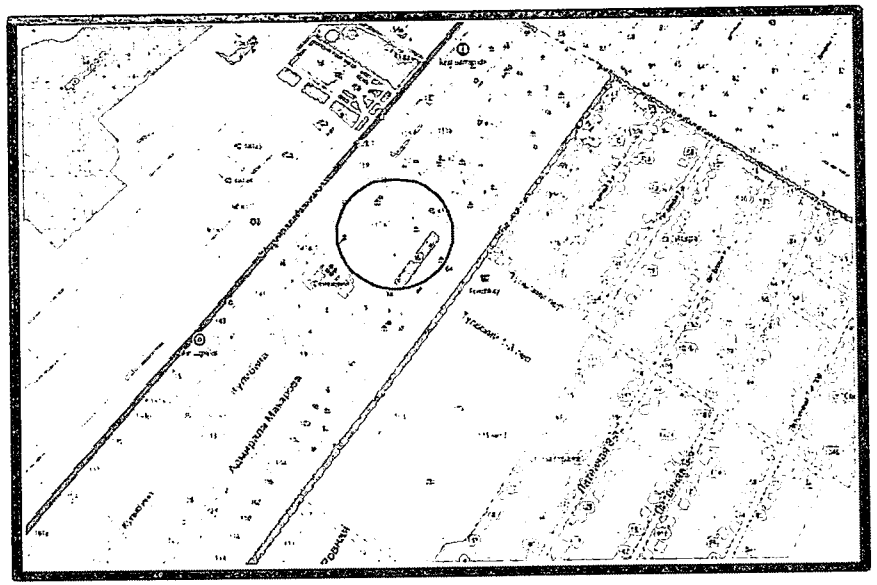

Условные обозначения

- ориентировочные границы земельного участка для установки и эксплуатации металлического гаража по адресу: ул.Безжонова, 86 в Советском районе

Приложение №57С
к Схеме, утвержденной распоряжением
администрации МО «Городской округ город Астрахань»
от 27.10.2025 № 1141-р

Схема генерального плана М 1:500

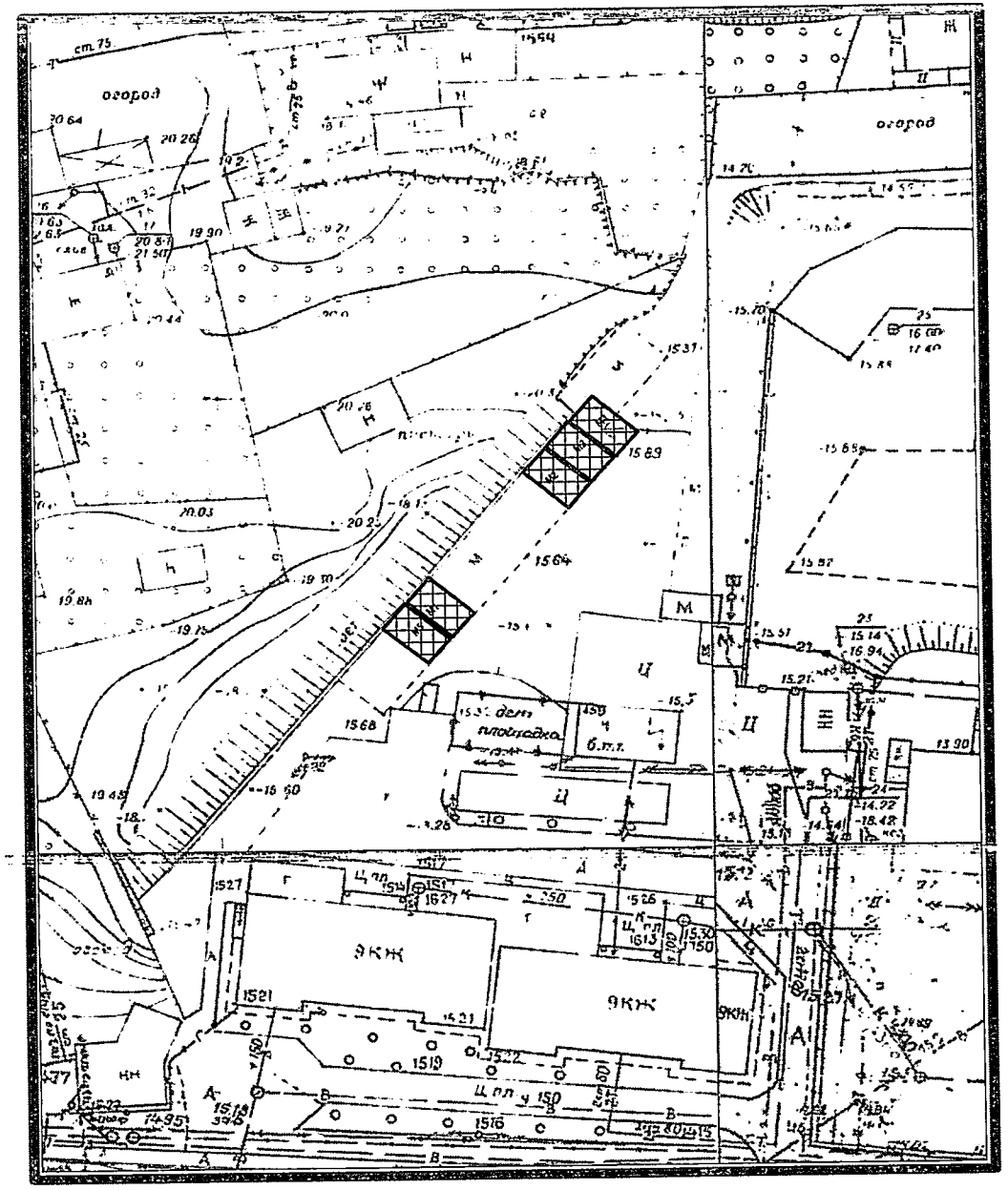

Ситуационный план

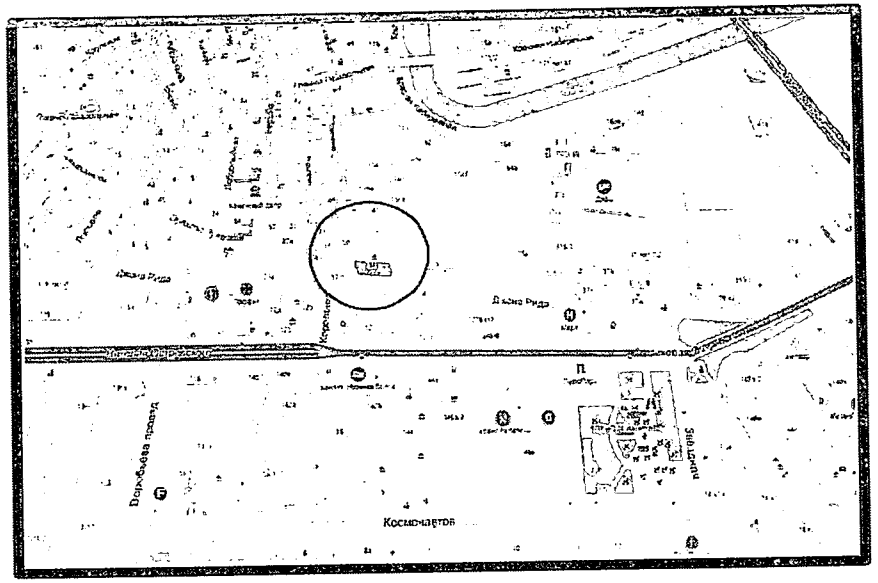

Условные обозначения

- ориентировочные границы земельных участков для установки и эксплуатации металлических гаражей по адресу: ул.Джона Рида, 33 в Советском районе

Приложение №58С
к Схеме, утвержденной распоряжением
администрации МО «Городской округ город Астрахань»
от 27.10.2025 № 1141-р

Схема генерального плана М 1:500

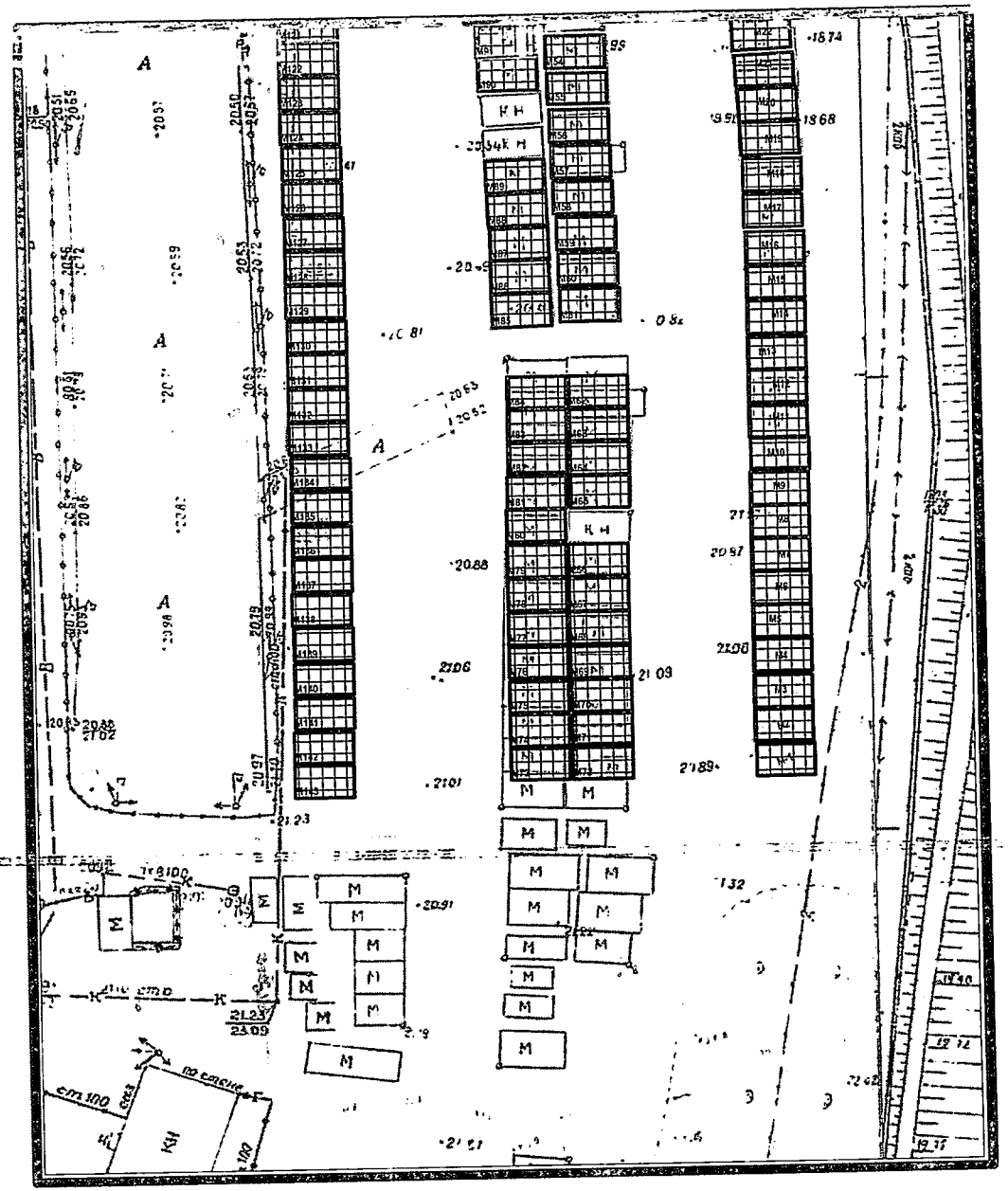

Ситуационный план

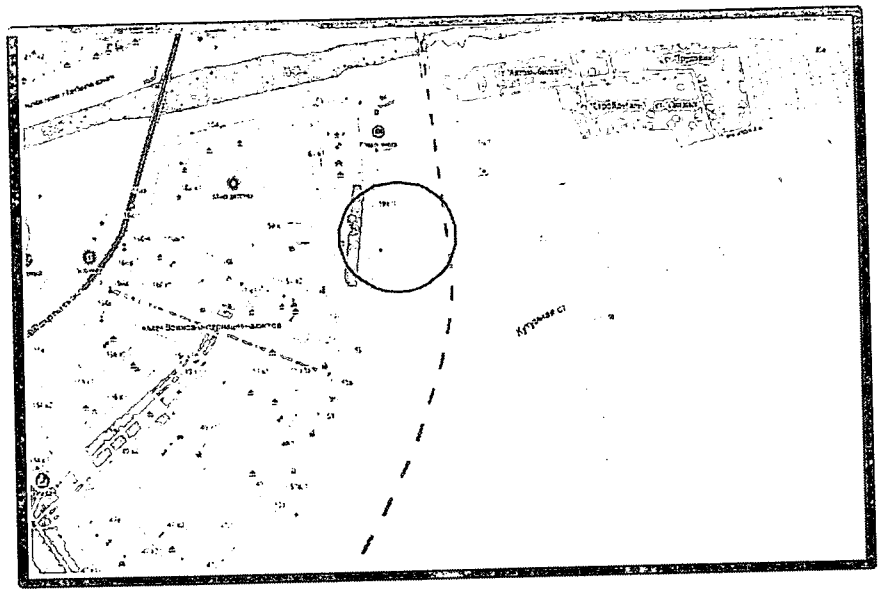

Условные обозначения

- ориентировочные границы земельного участка для установки и эксплуатации металлического гаража по адресу: ул.Звездная, 59 в Советском районе

Приложение №59С
к Схеме, утвержденной распоряжением
администрации МО "Городской округ город Астрахань"
от 27.10.2025 № 1141-р

Схема генерального плана М 1:500

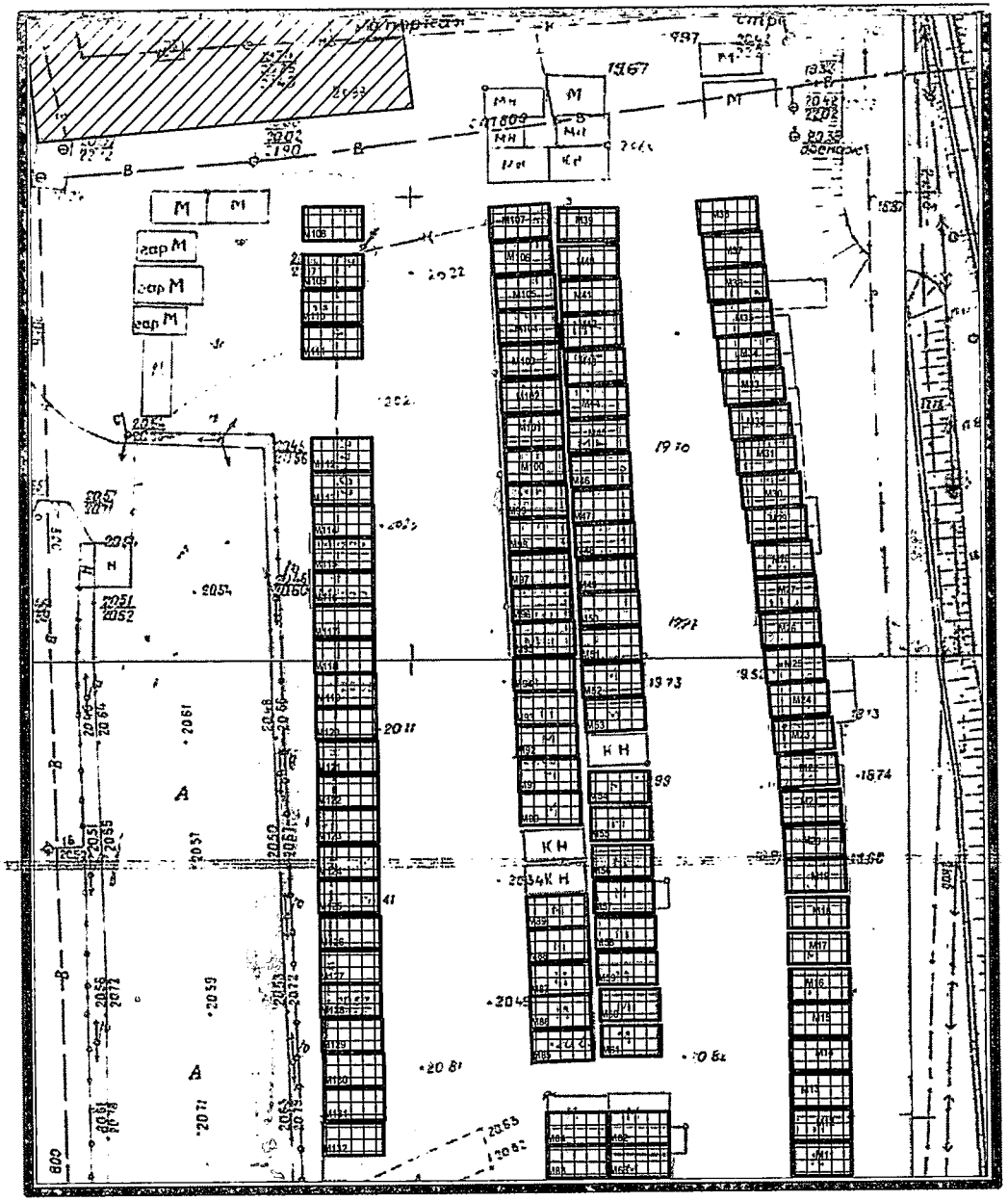

Ситуационный план

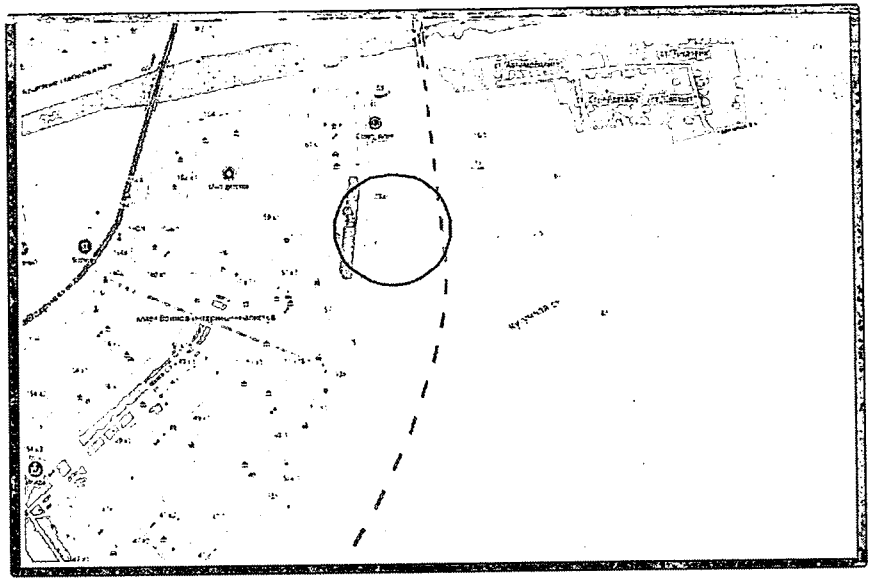

Условные обозначения

- ориентировочные границы земельного участка для установки и эксплуатации металлического гаража по адресу: ул.Звездная, 59 в Советском районе

Приложение №59.1С
к Схеме, утвержденной распоряжением
администрации МО «Городской округ город Астрахань»
от 27.10.2015 № 1141-р

Схема генерального плана М 1:500

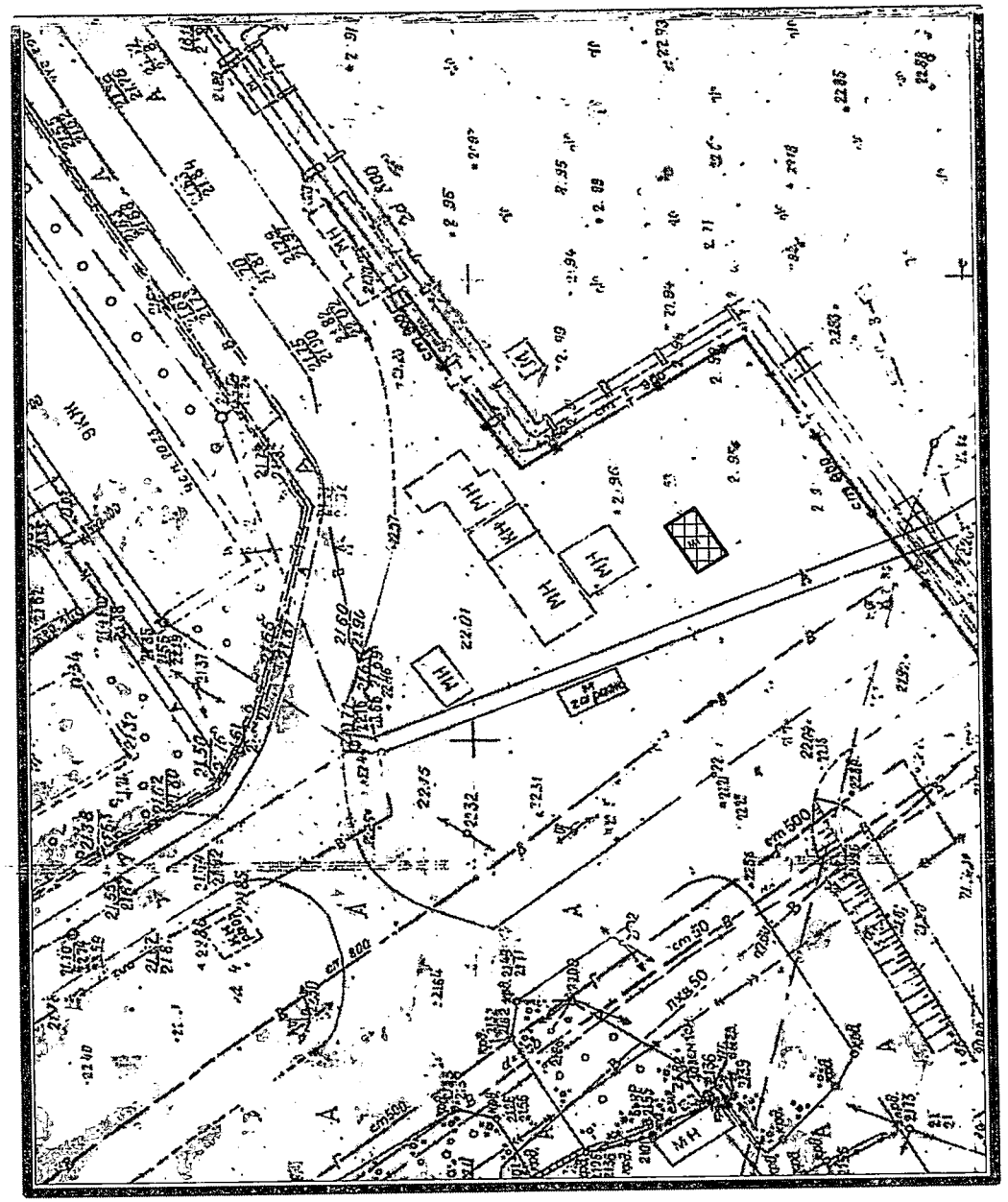

Ситуационный план

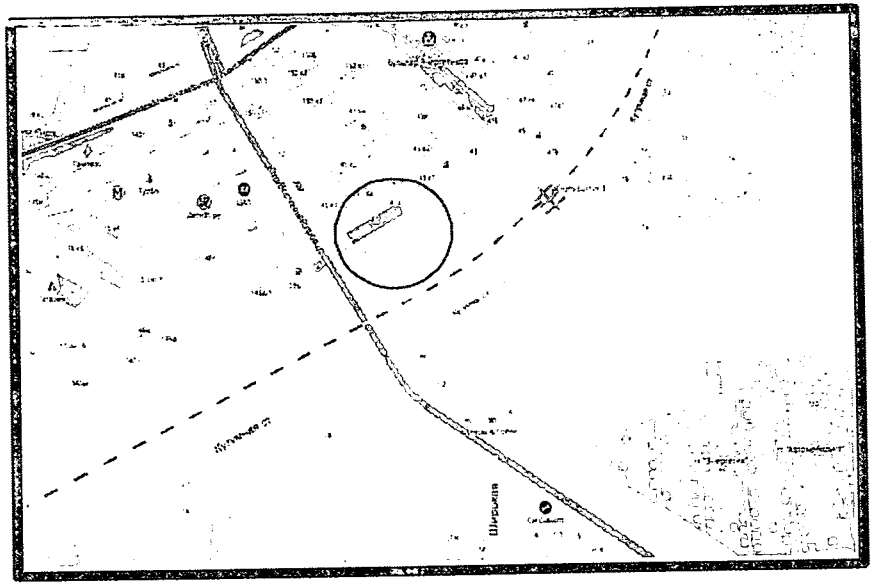

Условные обозначения

- ориентировочные границы земельного участка для установки и эксплуатации металлического гаража по адресу: ул.Звездная,41 в Советском районе

Приложение №60С
к Схеме, утвержденной распоряжением
администрации МО "Городской округ город Астрахань"
от 27.10.2015 № 1141-р

Схема генерального плана М 1:500

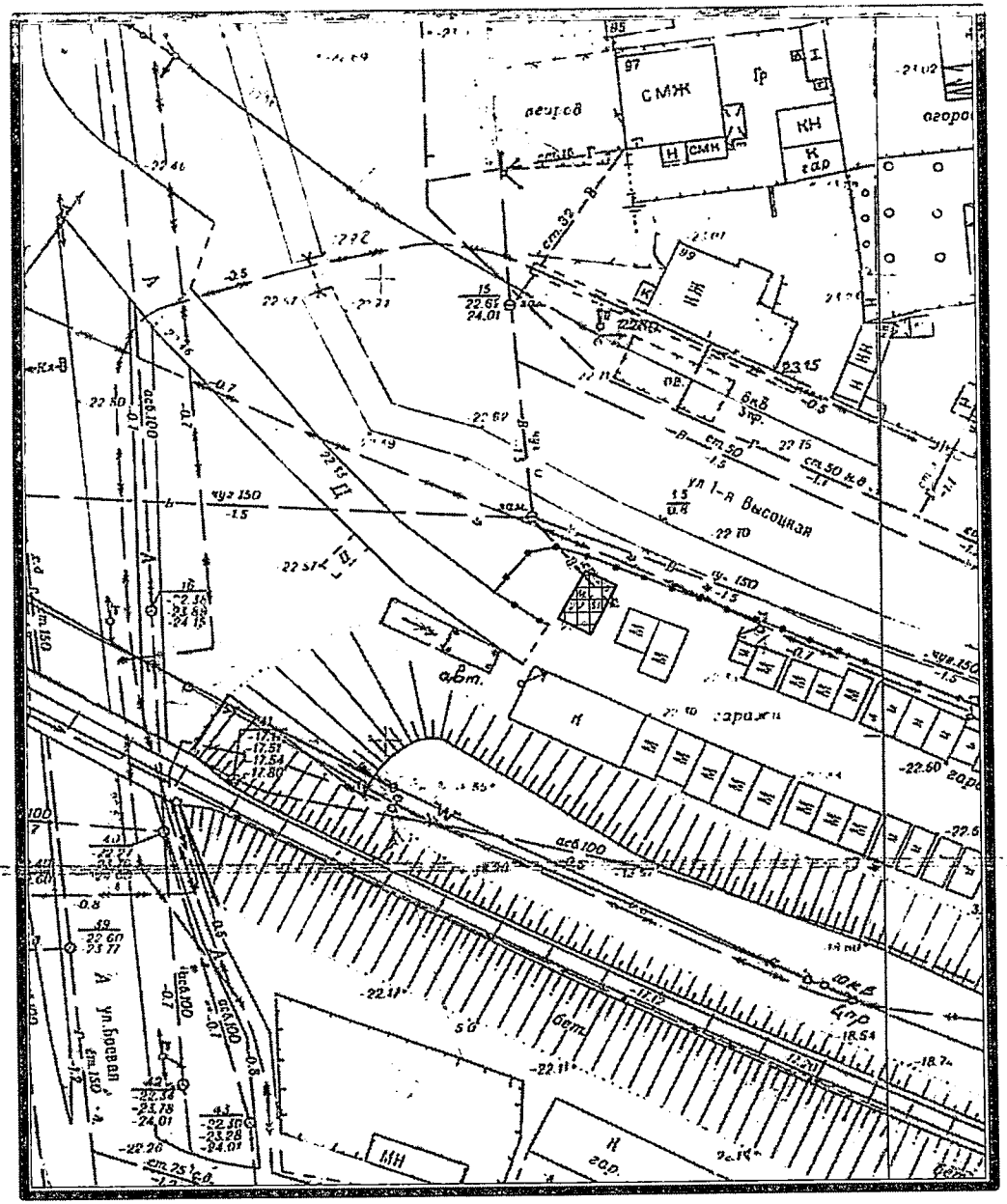

Ситуационный план

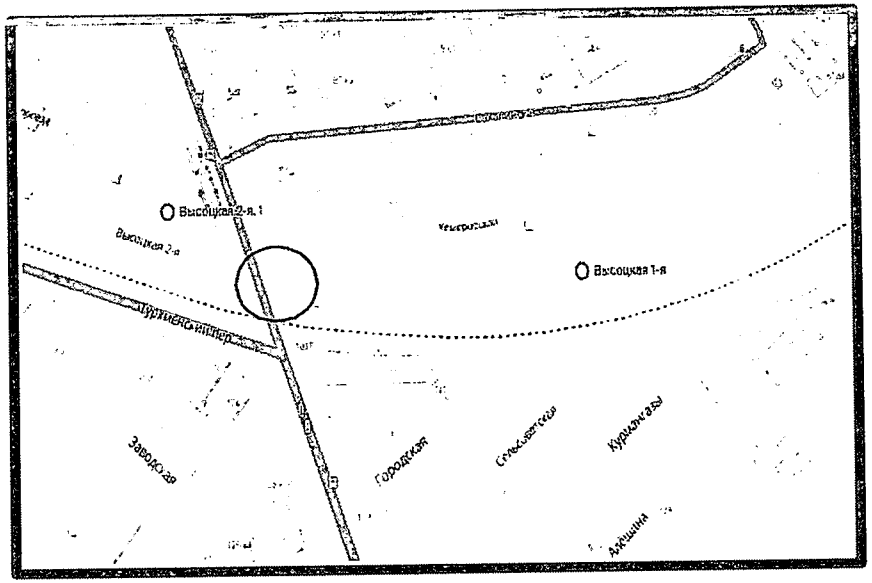

Условные обозначения

- ориентировочные границы земельного участка для установки и эксплуатации металлического гаража по адресу: ул. 1-я Высоцкая, 3 в Советском районе

Приложение №61С
к Схеме, утвержденной распоряжением
администрации МО "Городской округ город Астрахань"
от 27.10.2025 № 1141-р

Схема генерального плана М 1:500

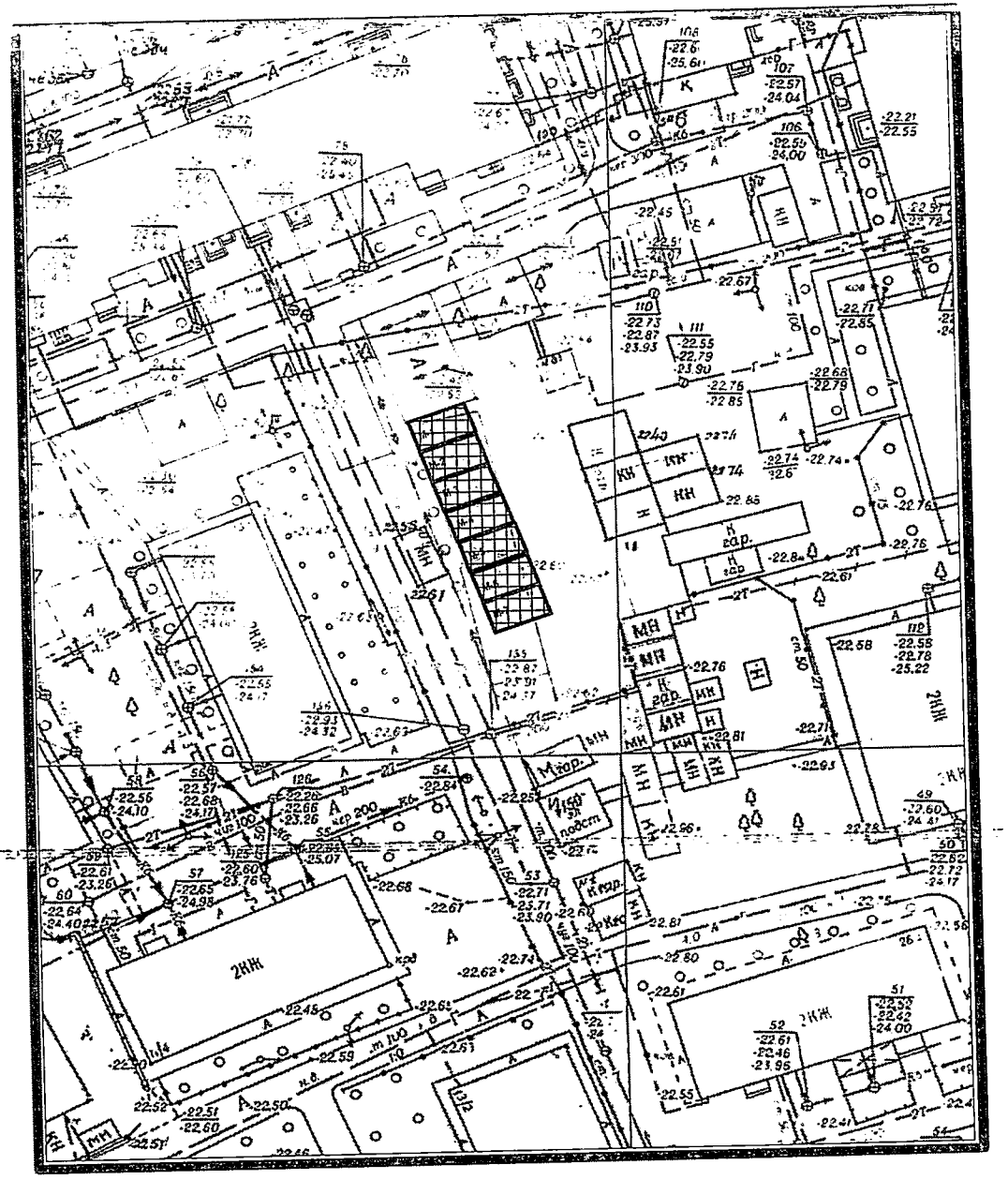

Ситуационный план

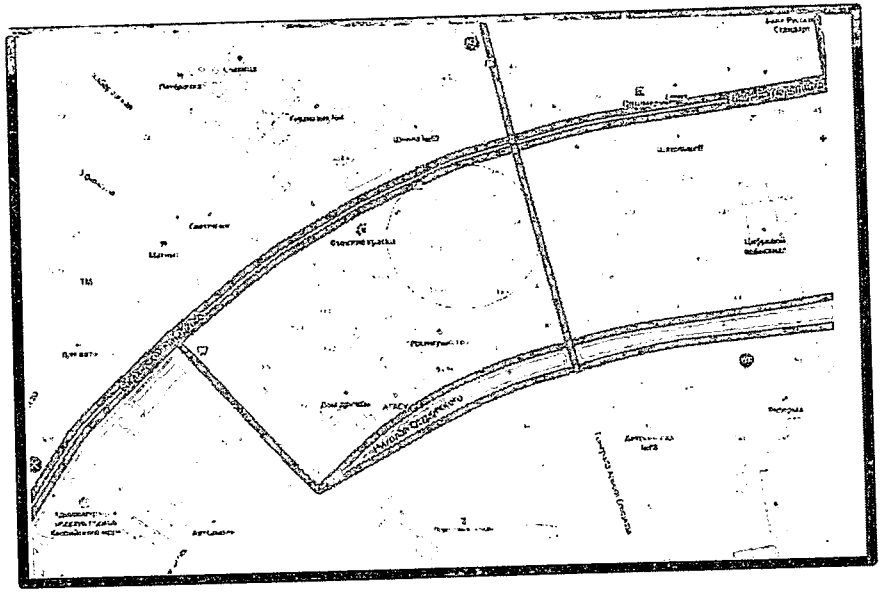

Условные обозначения

- ориентировочные границы земельных участков для установки и эксплуатации металлических гаражей по адресу: ул. Богдана Хмельницкого в Советском районе

Приложение № 62С
к Схеме, утвержденной распоряжением
администрации МО "Городской округ город Астрахань"
от 27.10.2025 № 1141 р

Схема генерального плана М 1:500

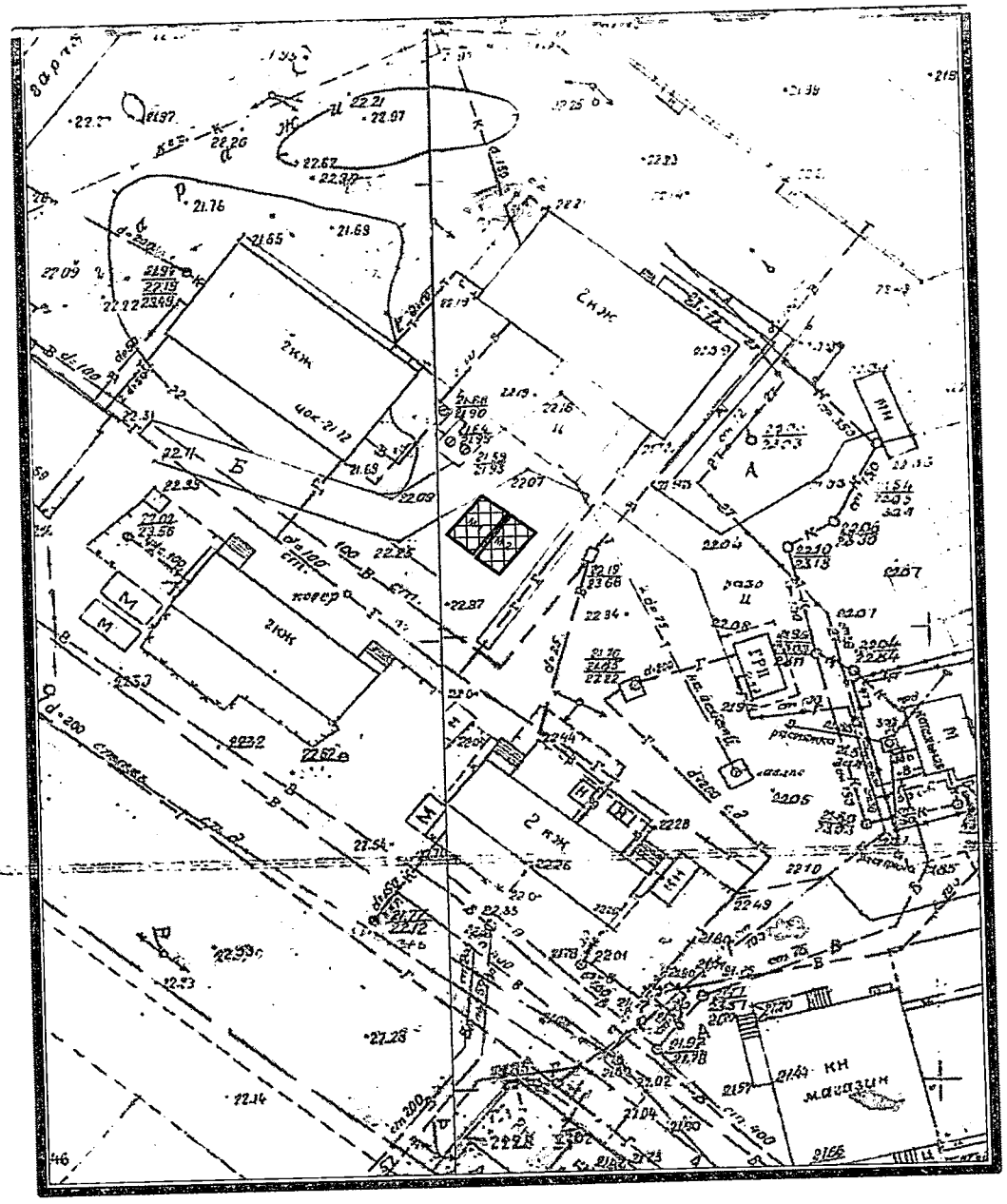

Ситуационный план

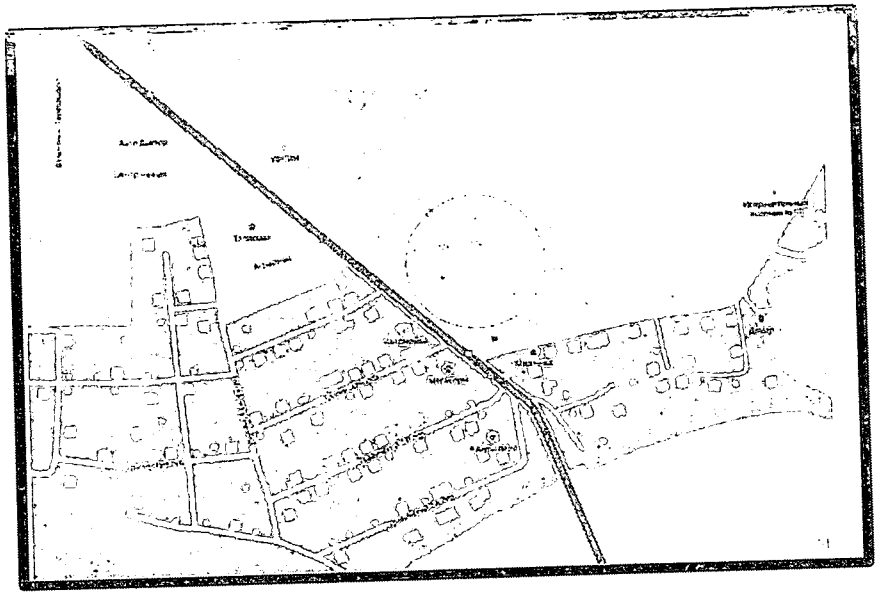

Условные обозначения

- ориентировочные границы земельных участков для установки и эксплуатации металлических гаражей по адресу: ул. Фунтовское шоссе, 21 в Советском районе

Приложение № 63С
к Схеме, утвержденной распоряжением
администрации МО "Городской округ город Астрахань"
от 27.10.2025 № 1141-р

Схема генерального плана М 1:500

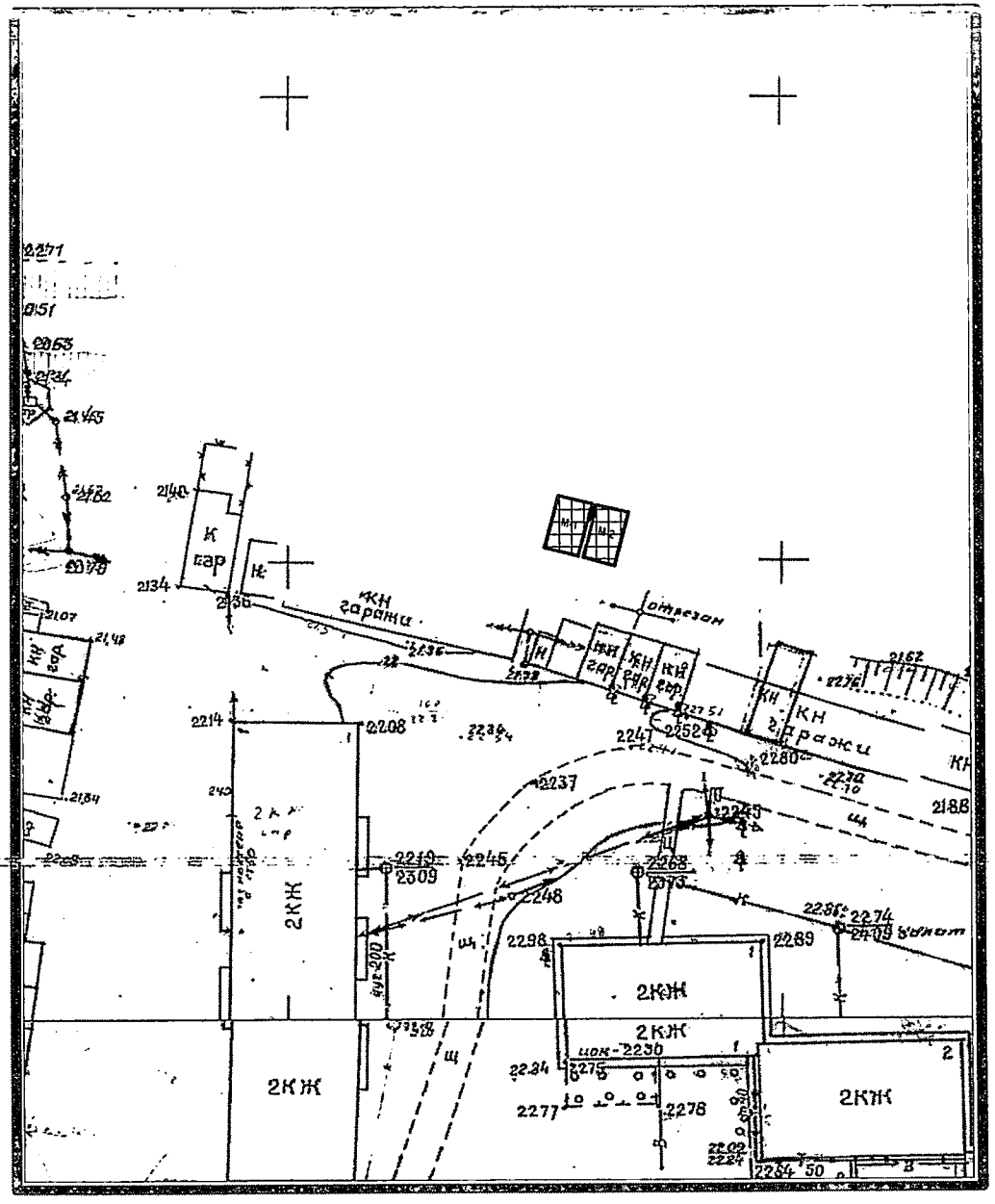

Ситуационный план

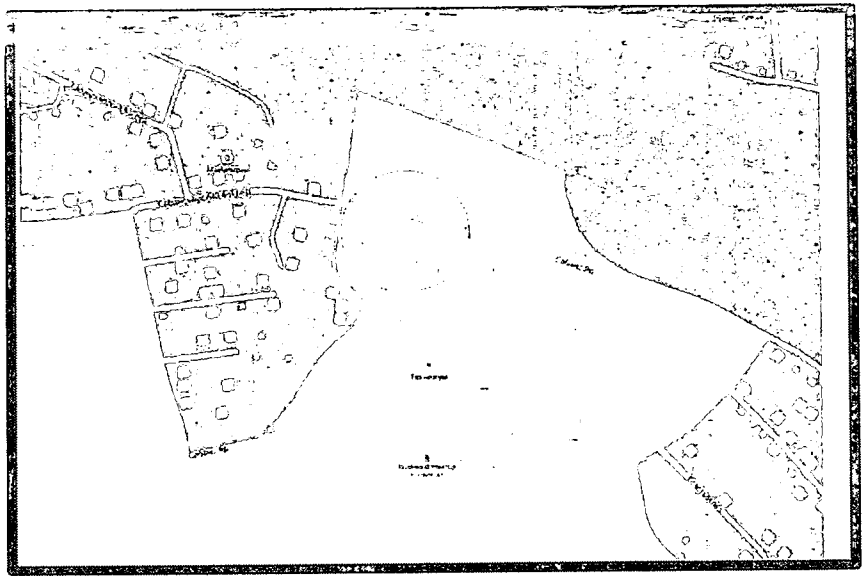

Условные обозначения

- ориентировочные границы земельных участков для установки и эксплуатации металлических гаражей по адресу: ул. Сабанс Яр в Советском районе

Приложение № 64С
к Схеме, утвержденной распоряжением
администрации МО "Городской округ город Астрахань"
от 27.10.2025 № 1141-р

Схема генерального плана М 1:500

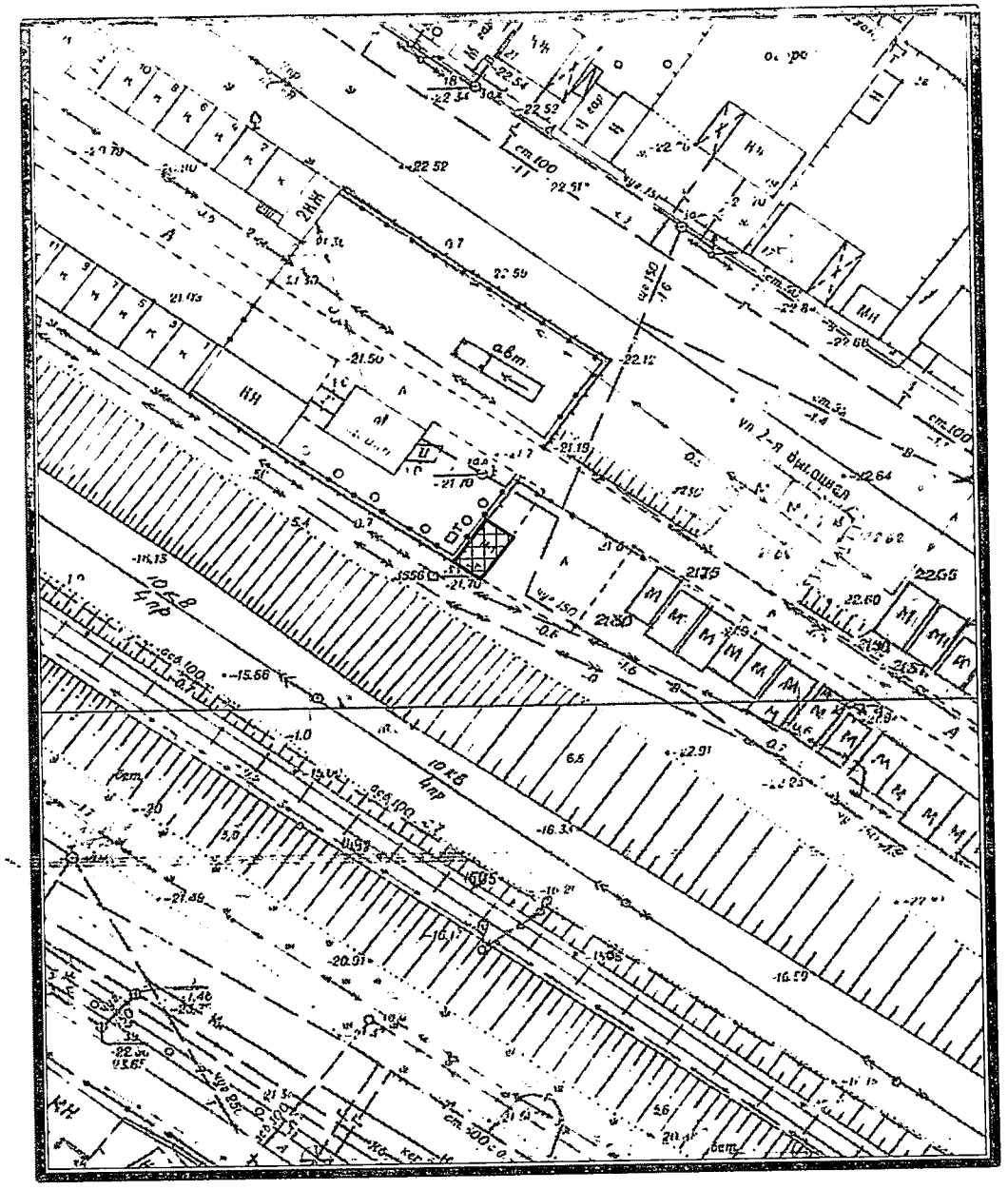

Ситуационный план

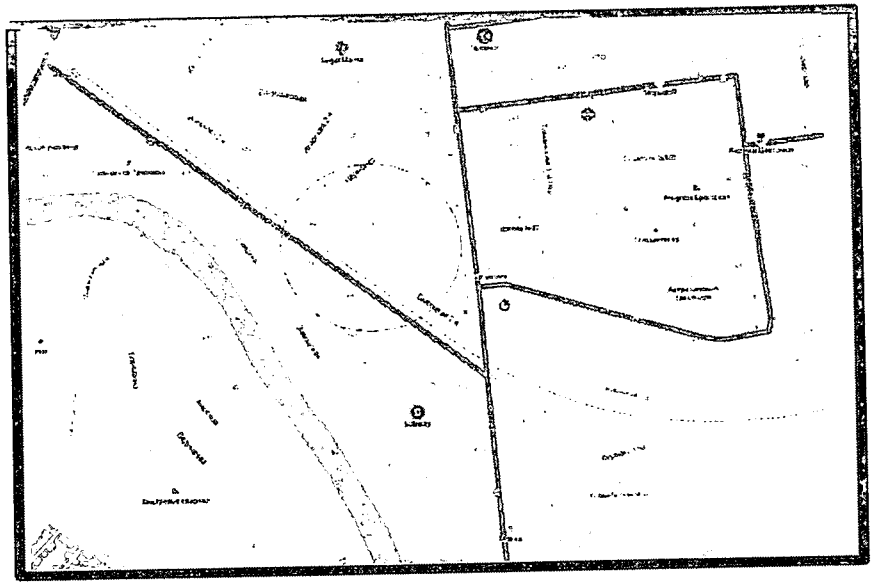

Условные обозначения

- ориентировочные границы земельного участка для установки и эксплуатации металлического гаража по адресу: ул. 2-я Высоцкая в Советском районе

Приложение № 65С
к Схеме, утвержденной распоряжением
администрации МО "Городской округ город Астрахань"
от 27.10.2025 № 1141-р

Схема генерального плана М 1:500

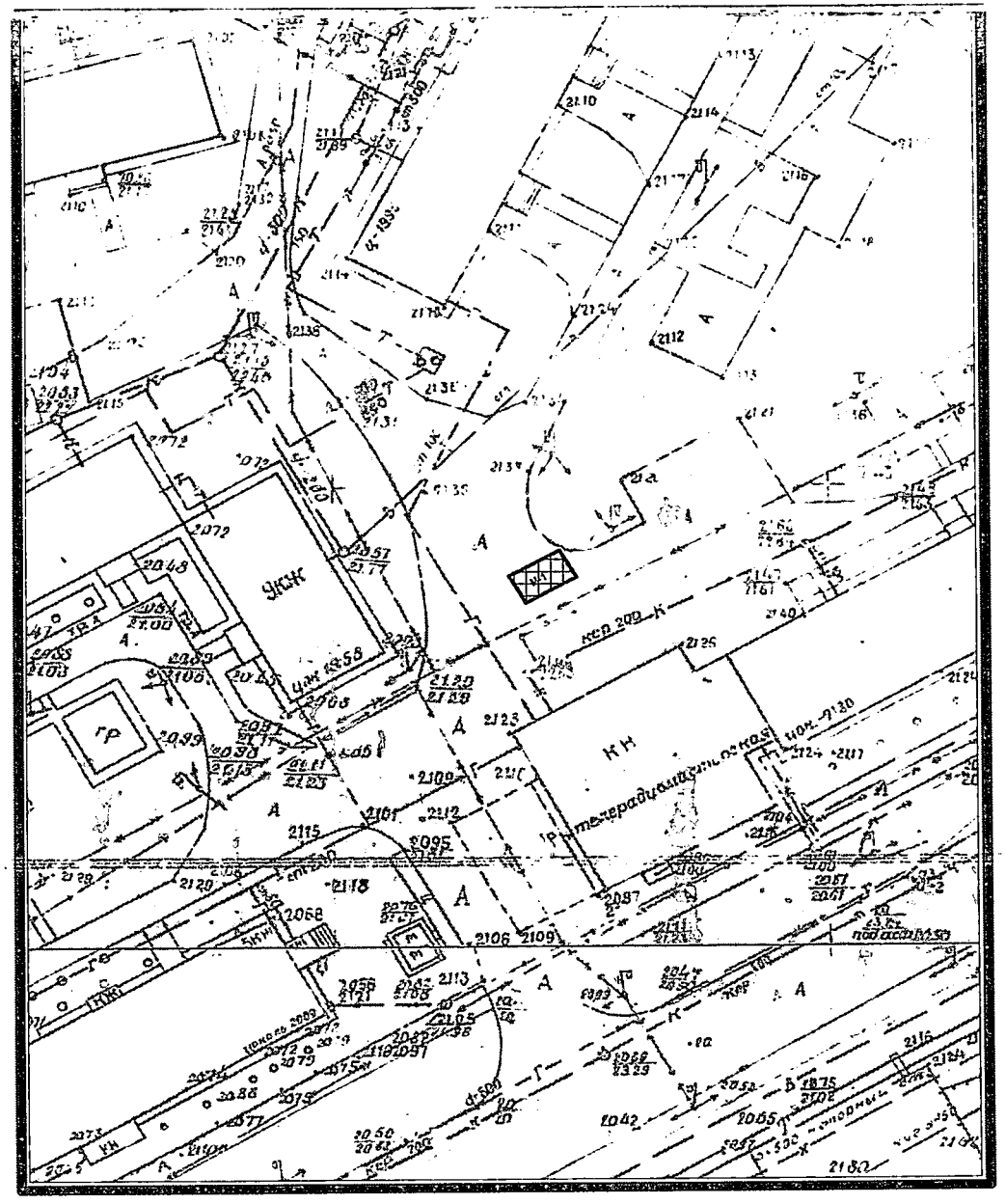

Ситуационный план

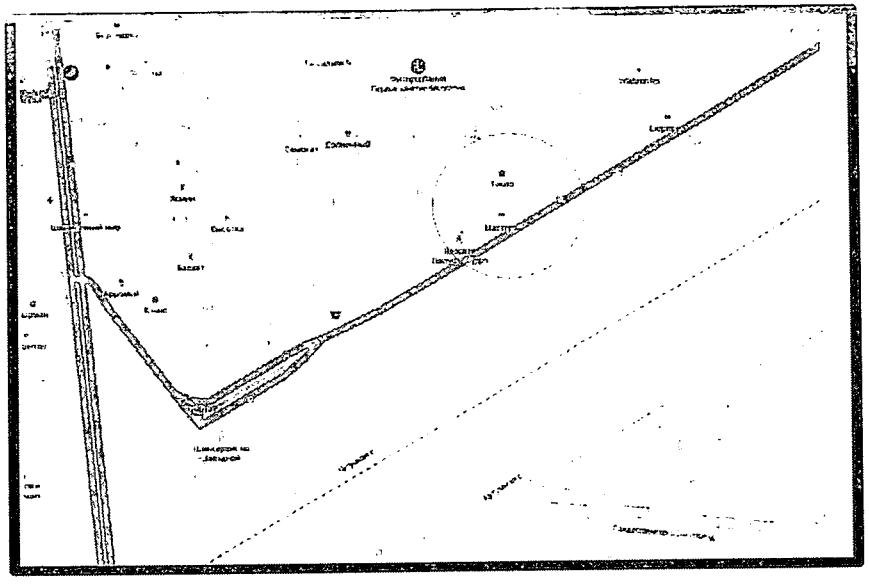

Условные обозначения

- ориентировочные границы земельного участка для установки и эксплуатации металлического гаража по адресу: ул. Звездная, 3, корп. 3 в Советском районе

Приложение № 66С
к Схеме, утвержденной распоряжением
администрации МО "Городской округ город Астрахань"
от 27.10.2025 № 1141-р

Схема генерального плана М 1:500

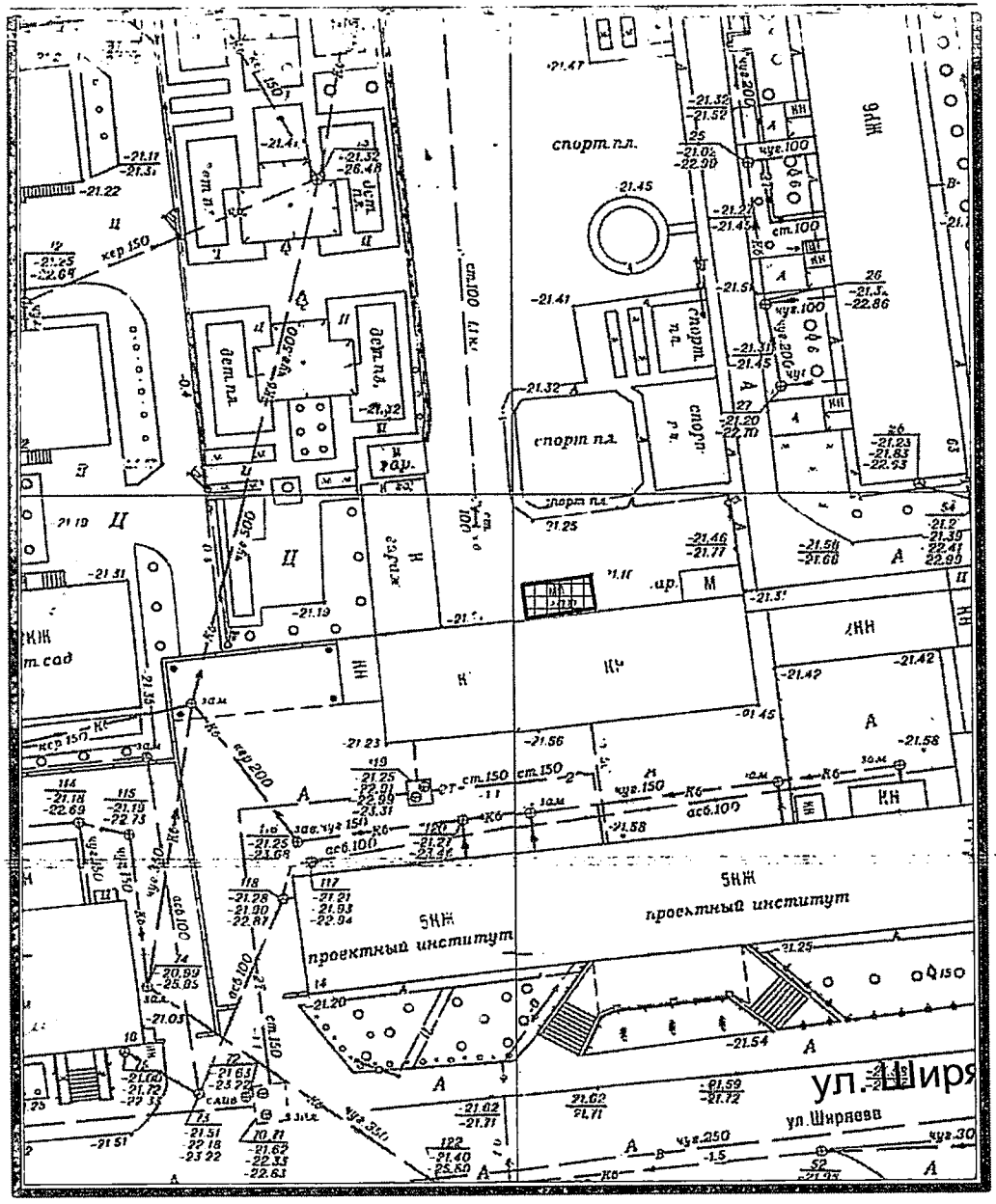

Ситуационный план

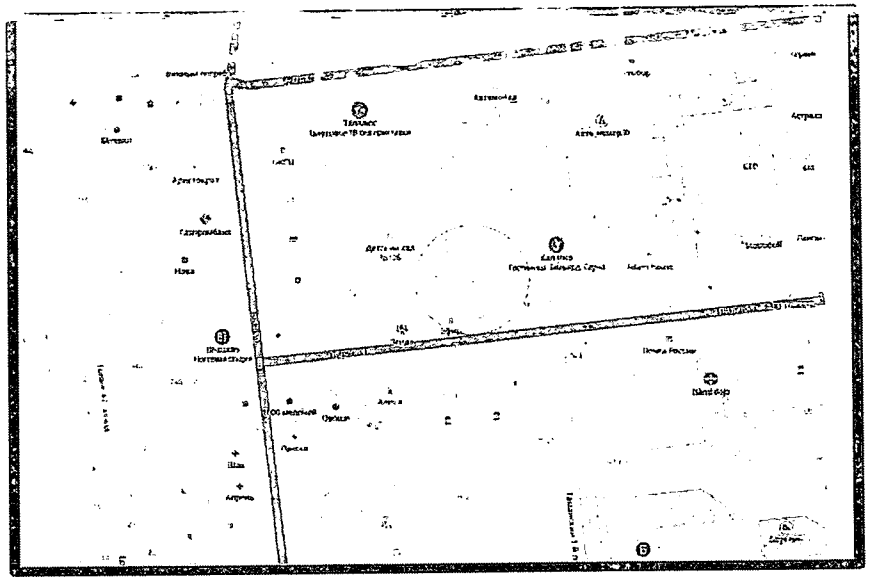

Условные обозначения

- ориентировочные границы земельного участка для установки и эксплуатации металлического гаража по адресу: ул. Моздокская, 63 в Советском районе

Приложение № 67С
к Схеме, утвержденной распоряжением
администрации МО "Городской округ город Астрахань"
от 27.10.2025 № 1141-р

Схема генерального плана М 1:1000

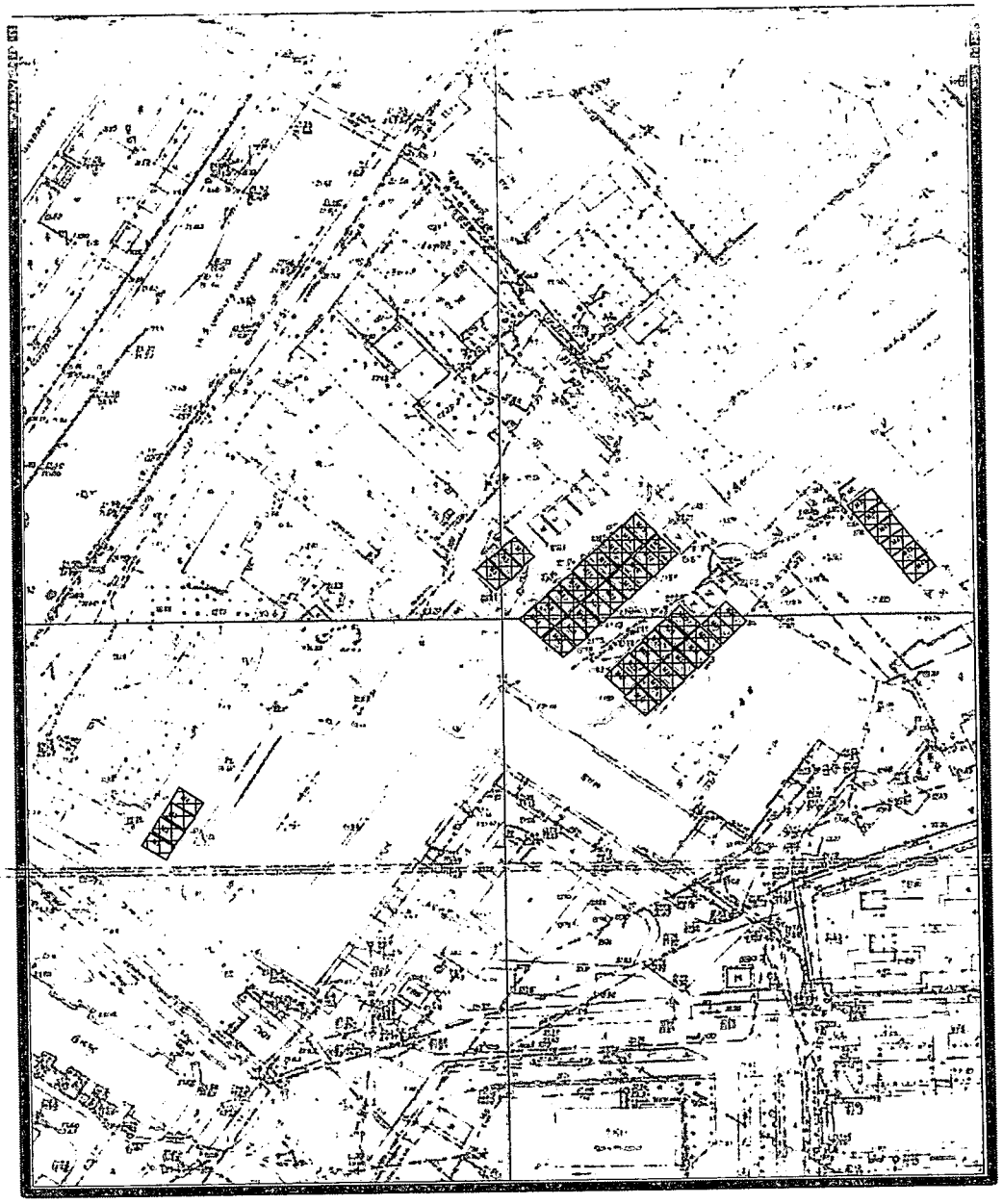

Ситуационный план

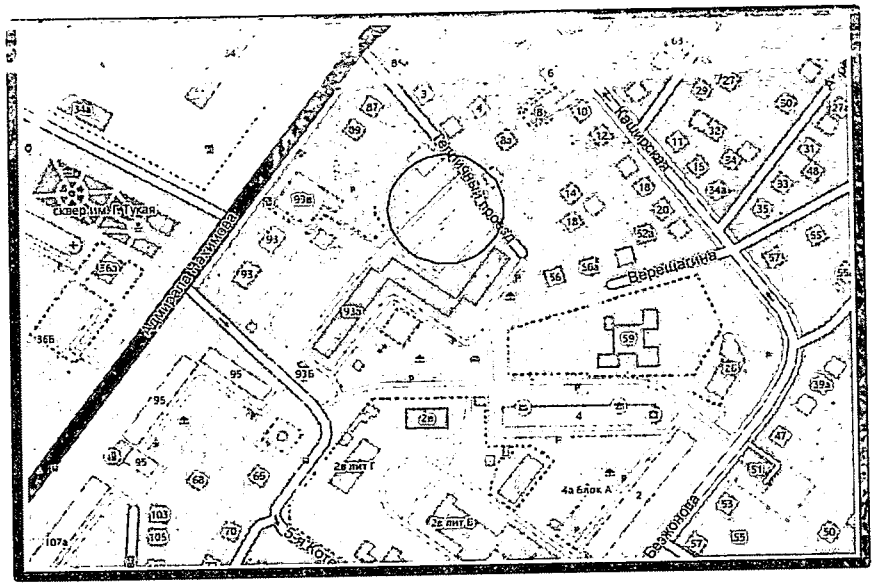

Условные обозначения

- ориентировочные границы земельных участков для установки и эксплуатации металлических гаражей по адресу: ул.Адмирала Нахимова, 93а в Советском районе

Приложение №68С
к Схеме, утвержденной распоряжением
администрации МО "Городской округ город Астрахань"
от 27.10.2025 № 1141р

Схема генерального плана М 1:500

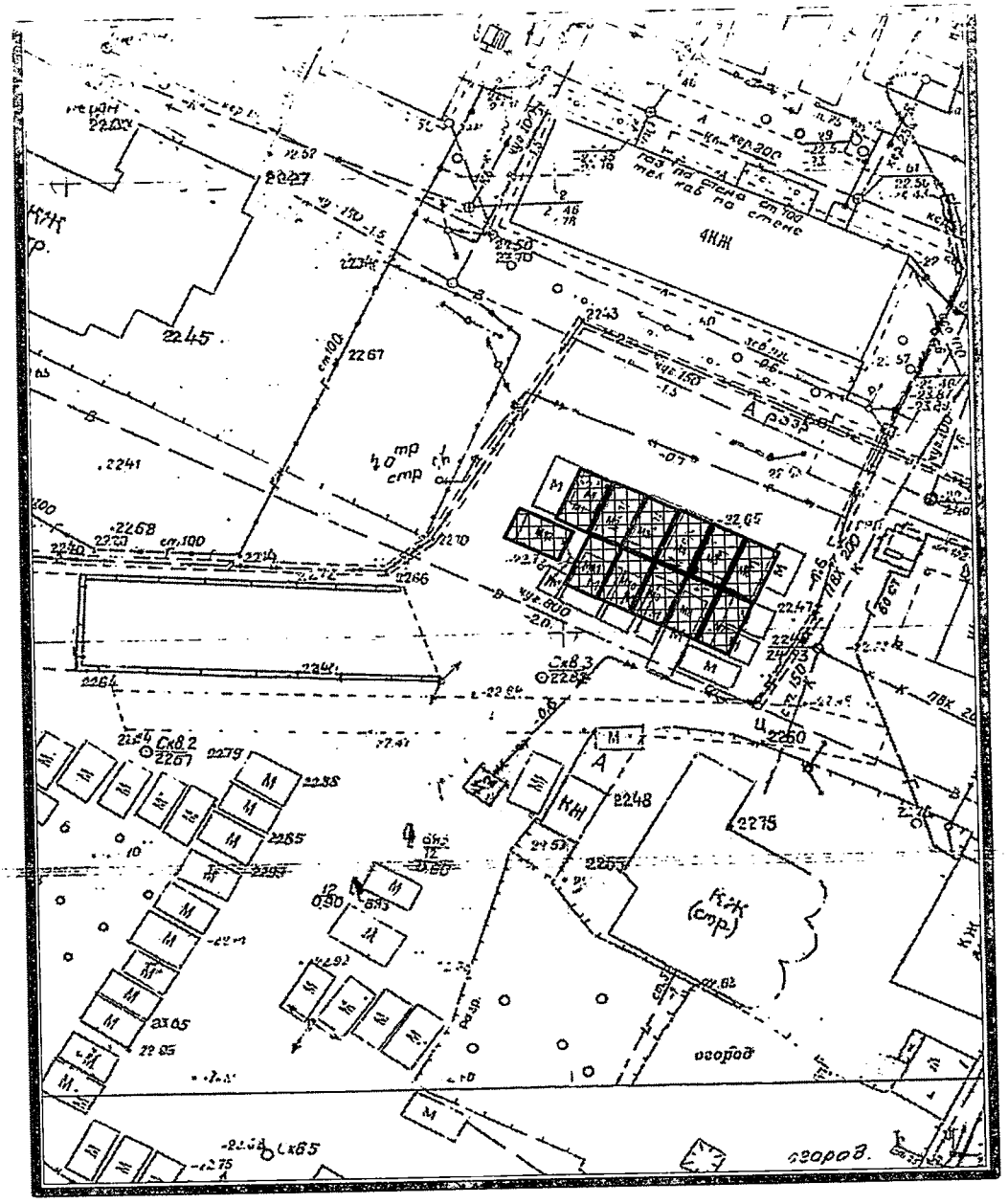

Ситуационный план

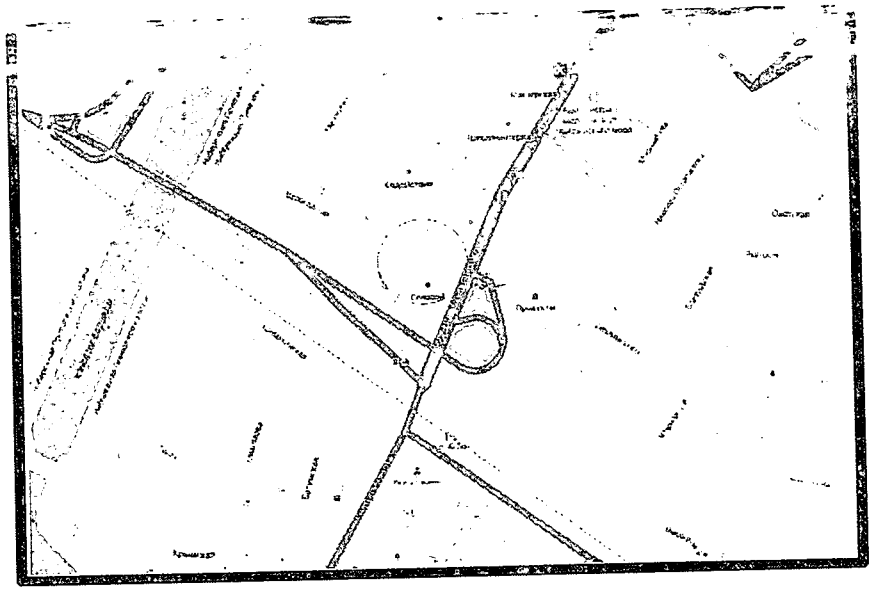

Условные обозначения

- ориентировочные границы земельных участков для установки и эксплуатации металлических гаражей по адресу: ул. Б. Хмельницкого, 2 корп. 1 в Советском районе

Приложение № 69С
к Схеме, утвержденной распоряжением
администрации МО "Городской округ город Астрахань"
от 27.10.2025 № 1141-р

Схема генерального плана М 1:500

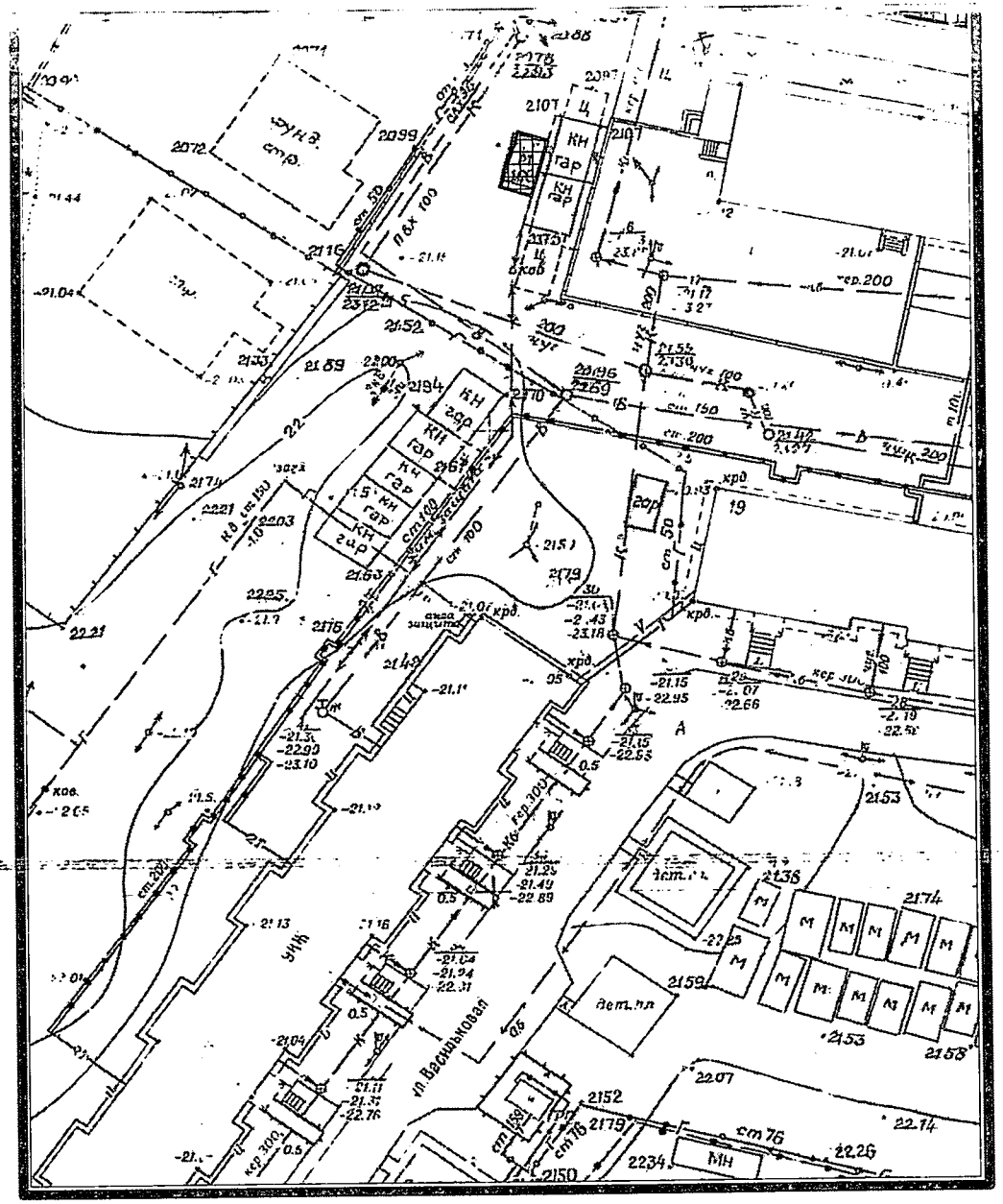

Ситуационный план

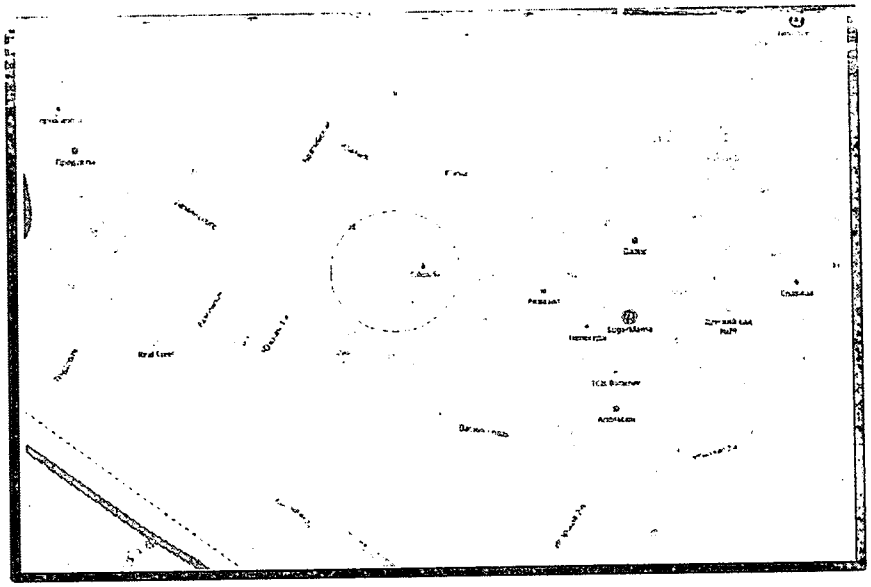

Условные обозначения

- ориентировочные границы земельного участка для установки и эксплуатации металлического гаража по адресу: ул. Южная, 25, корп. 1 в Советском районе

Приложение № 70С
к Схеме, утвержденной распоряжением
администрации МО "Городской округ город Астрахань"
от 27.10.2025 № 1141-р

Схема генерального плана М 1:500

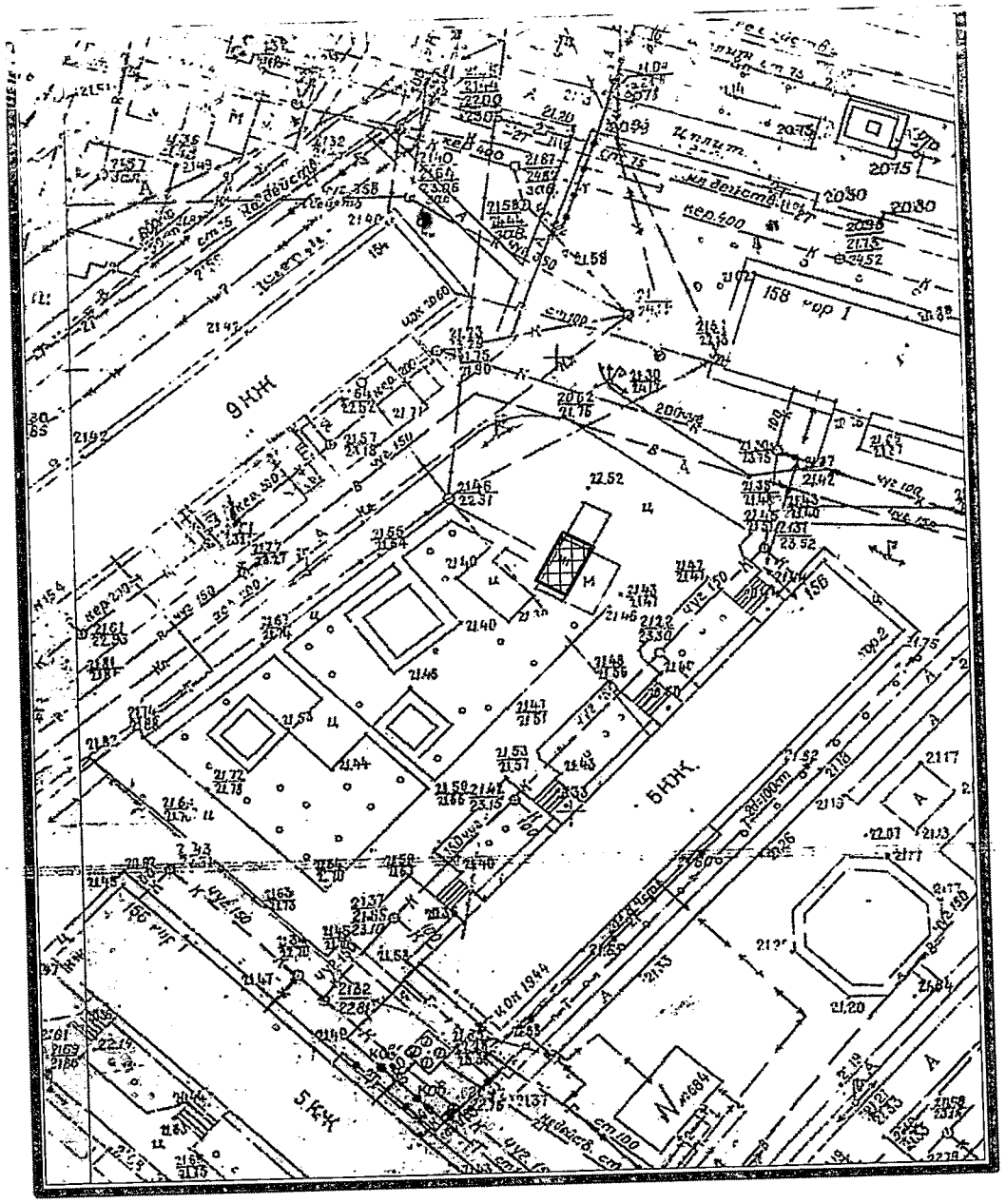

Ситуационный план

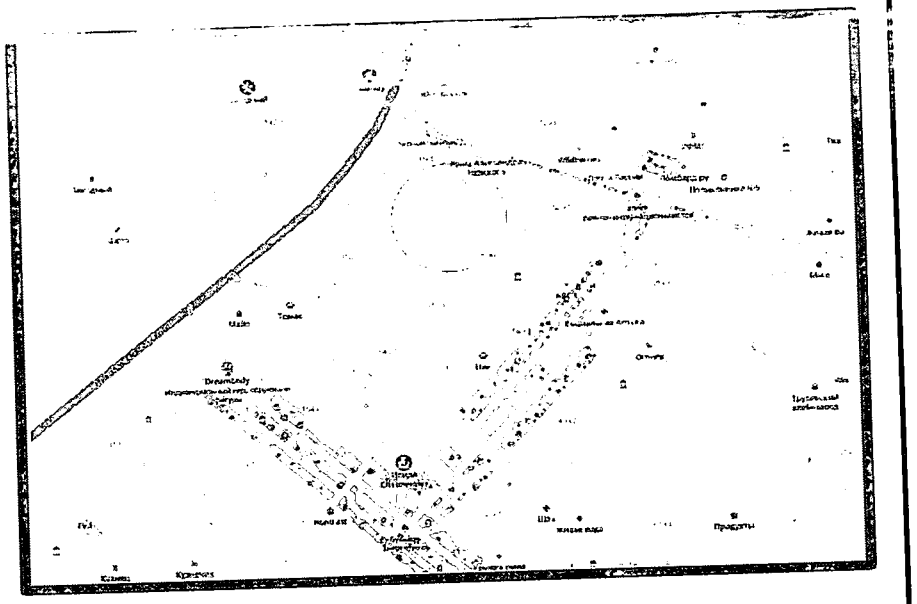

Условные обозначения

- ориентировочные границы земельного участка для установки и эксплуатации металлического гаража по адресу: ул. Н. Островского, 158, корп. 1 в Советском районе

Приложение № 71С
к Схеме, утвержденной распоряжением
администрации МО "Городской округ город Астрахань"
от 27.10.2025 № 1141-р

Схема генерального плана М 1:800

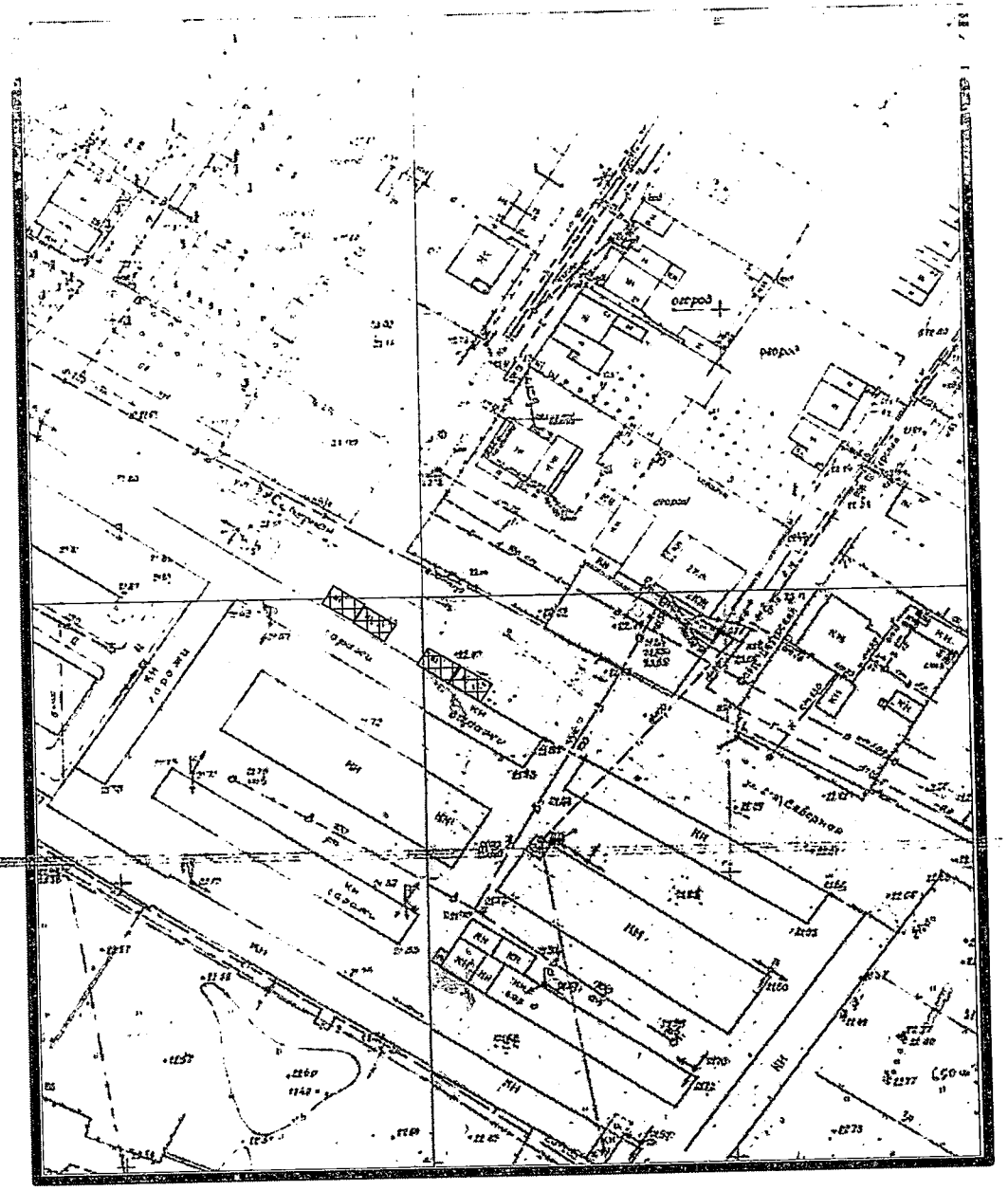

Ситуационный план

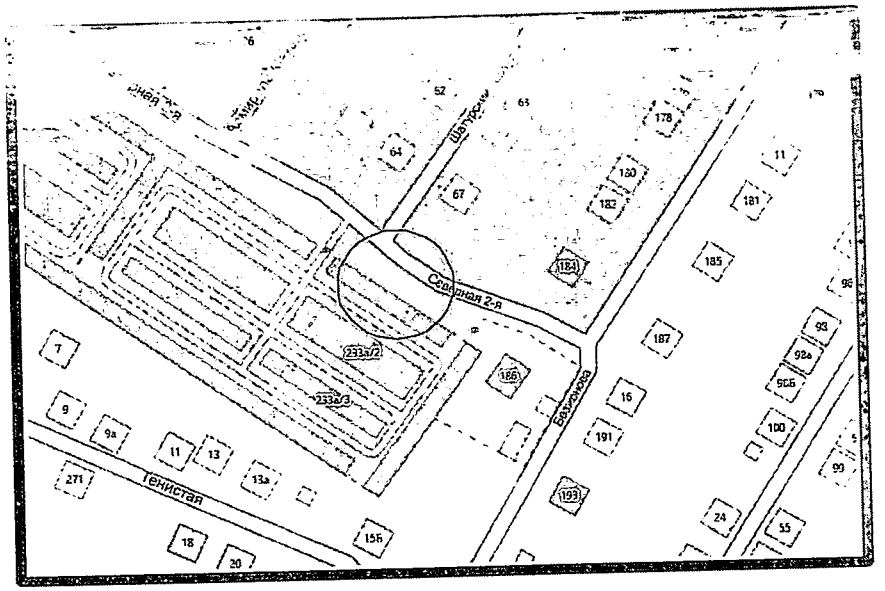

Условные обозначения

- ориентировочные границы земельных участков для установки и эксплуатации металлических гаражей по адресу: ул.2-я Северная в Советском районе

Приложение №72С
к Схеме, утвержденной распоряжением
администрации МО "Городской округ город Астрахань"
от 27.10.2025 № 1141-р

Схема генерального плана М 1:500

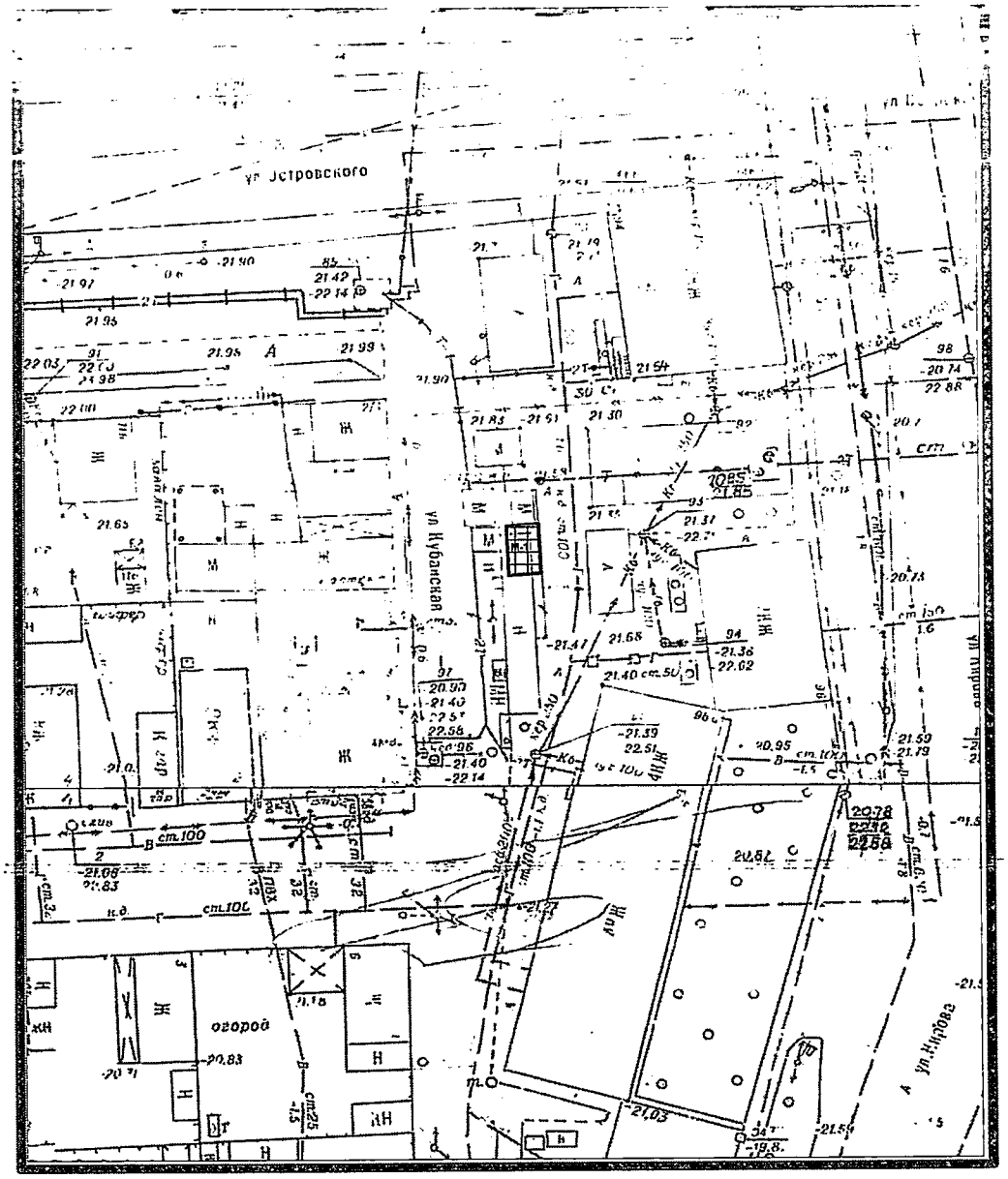

Ситуационный план

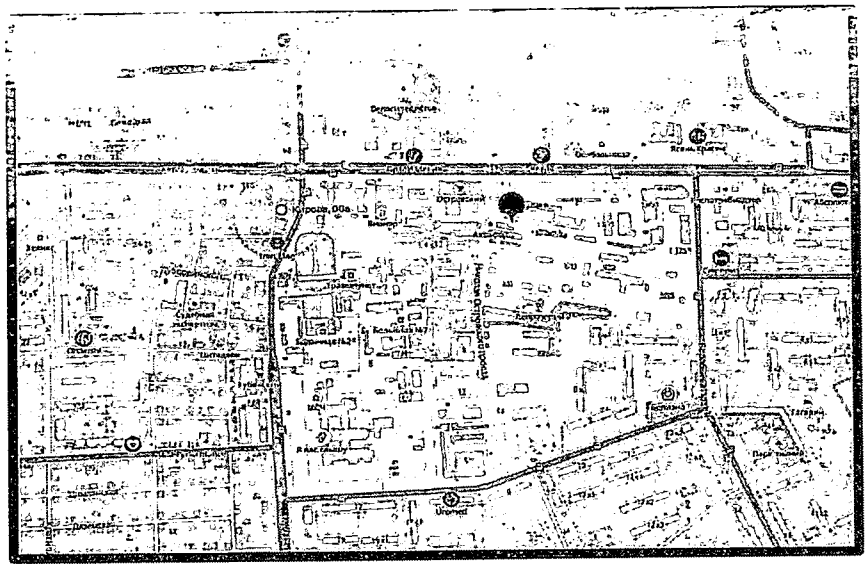

Условные обозначения

- ориентировочные границы земельных участков для установки и эксплуатации металлических гаражей по адресу: ул. Кирова, 96а в Советском районе

Приложение № 73С
к Схеме,утвержденной распоряжением
администрации МО "Городской округ город Астрахань"
от 27.10.2025 № 1141-р

Схема генерального плана М 1:500

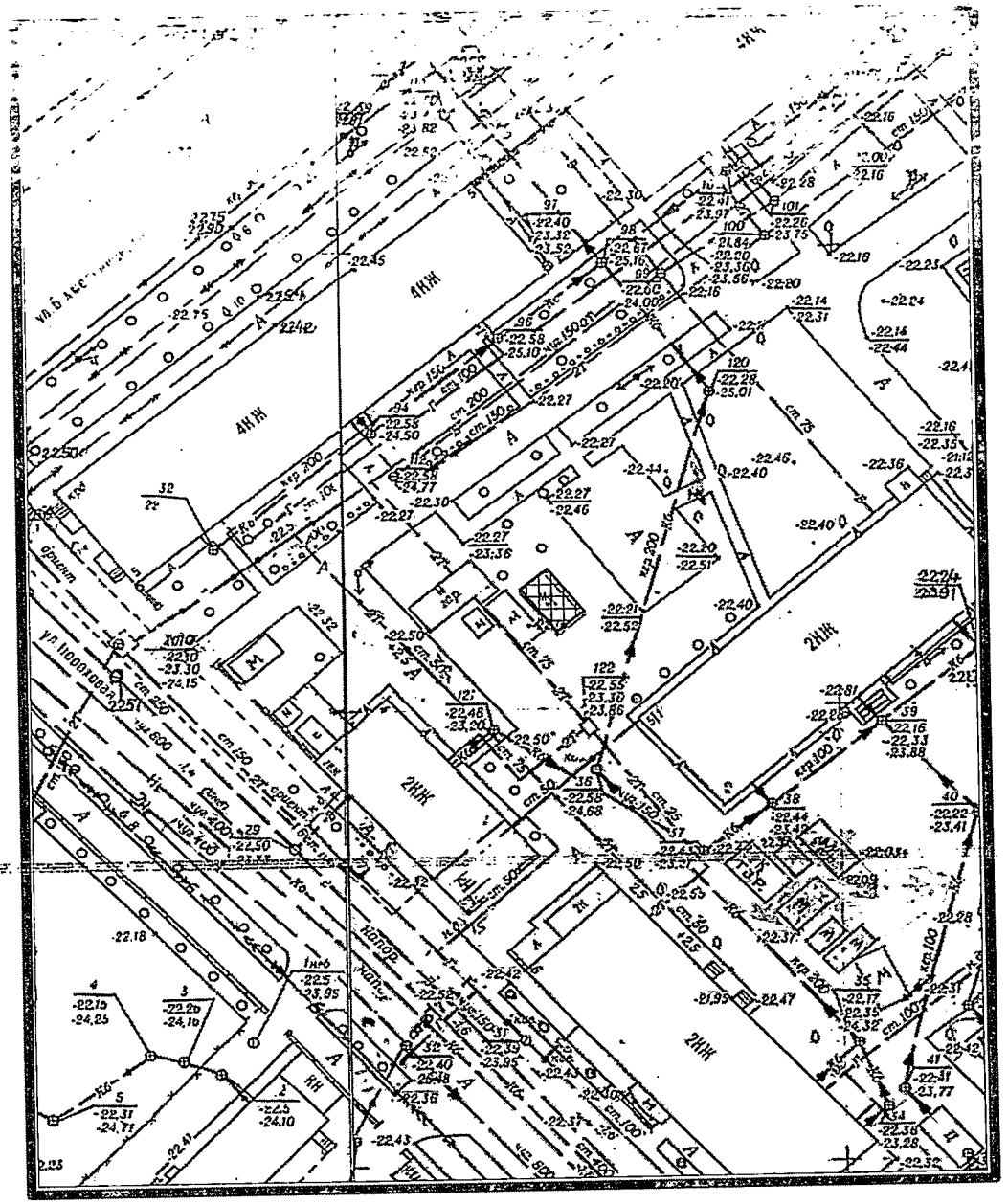

Ситуационный план

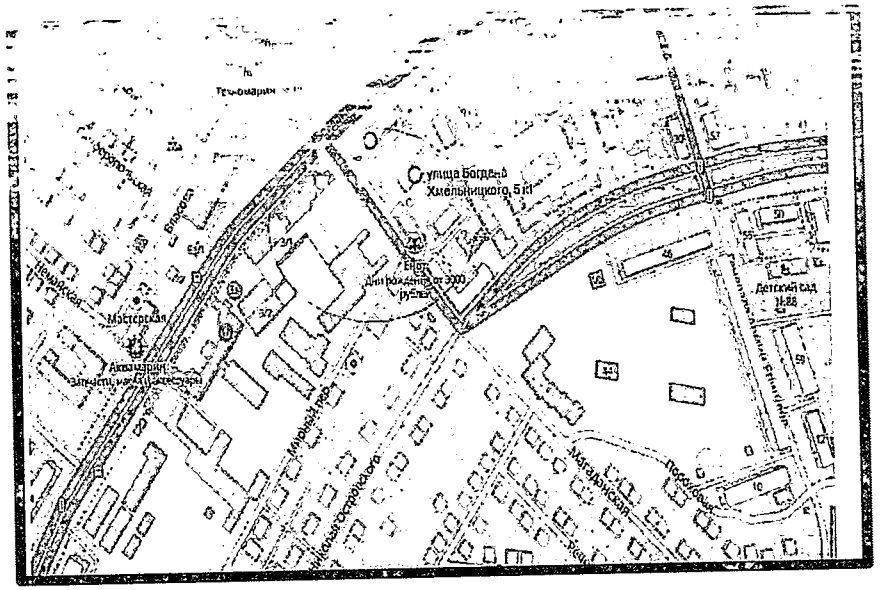

Условные обозначения

- ориентировочные границы земельных участков для установки и эксплуатации металлических гаражей по адресу: ул. Б. Хмельницкого, 5 корп. 1 в Советском районе

Приложение № 74С
к Схеме, утвержденной распоряжением
администрации МО "Городской округ город Астрахань"
от 27.10.2025 № 1141-р

Схема генерального плана М 1:500

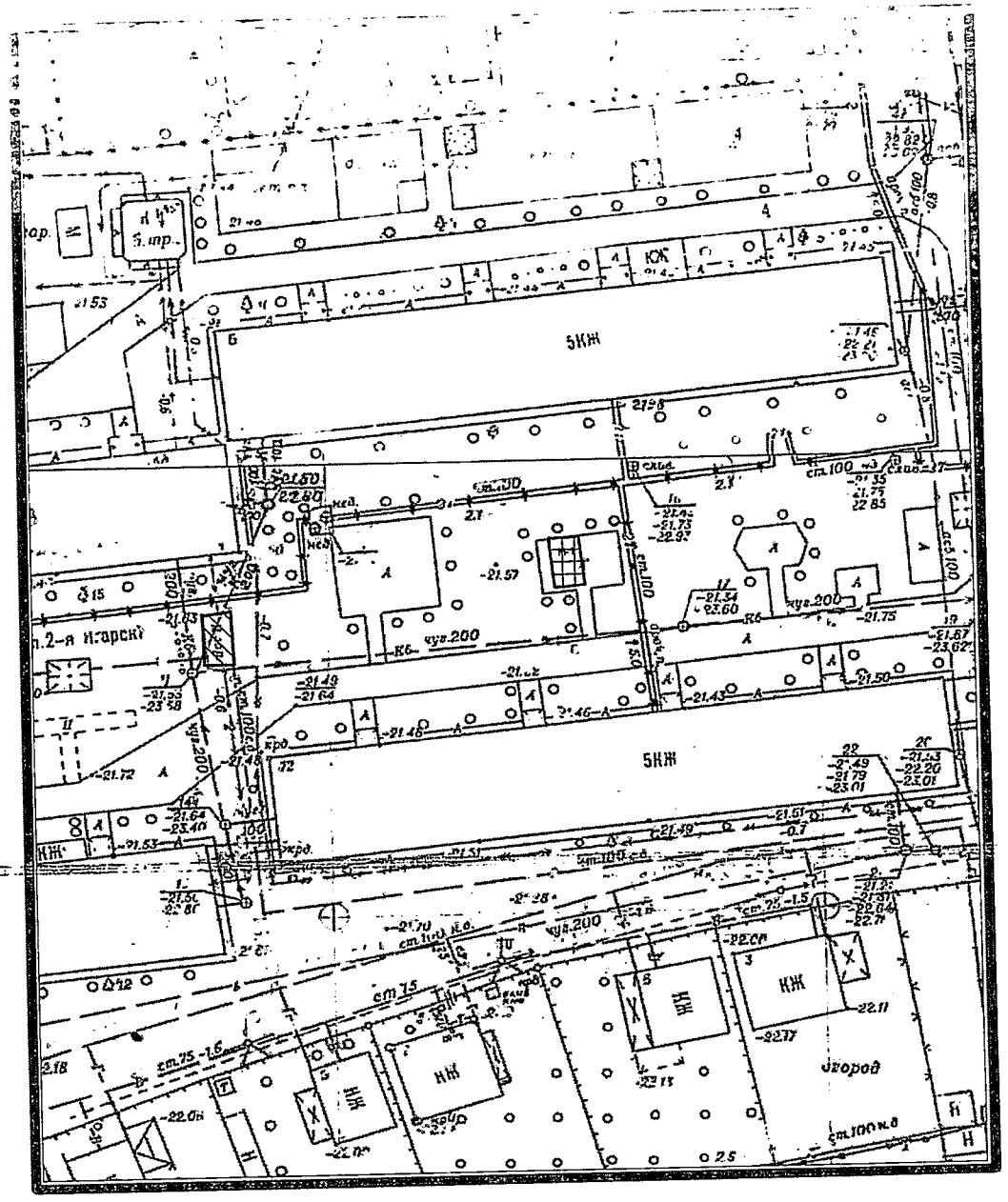

Ситуационный план



Условные обозначения

- ориентировочные границы земельного участка для стоянки технических или других средств передвижения инвалидов по адресу: ул.2-я Игарская в Советском районе

Приложение №75С
к Схеме, утвержденной распоряжением
администрации МО «Городской округ город Астрахань»
от 27.10.2025 № 1141-р

Схема генерального плана М 1:500

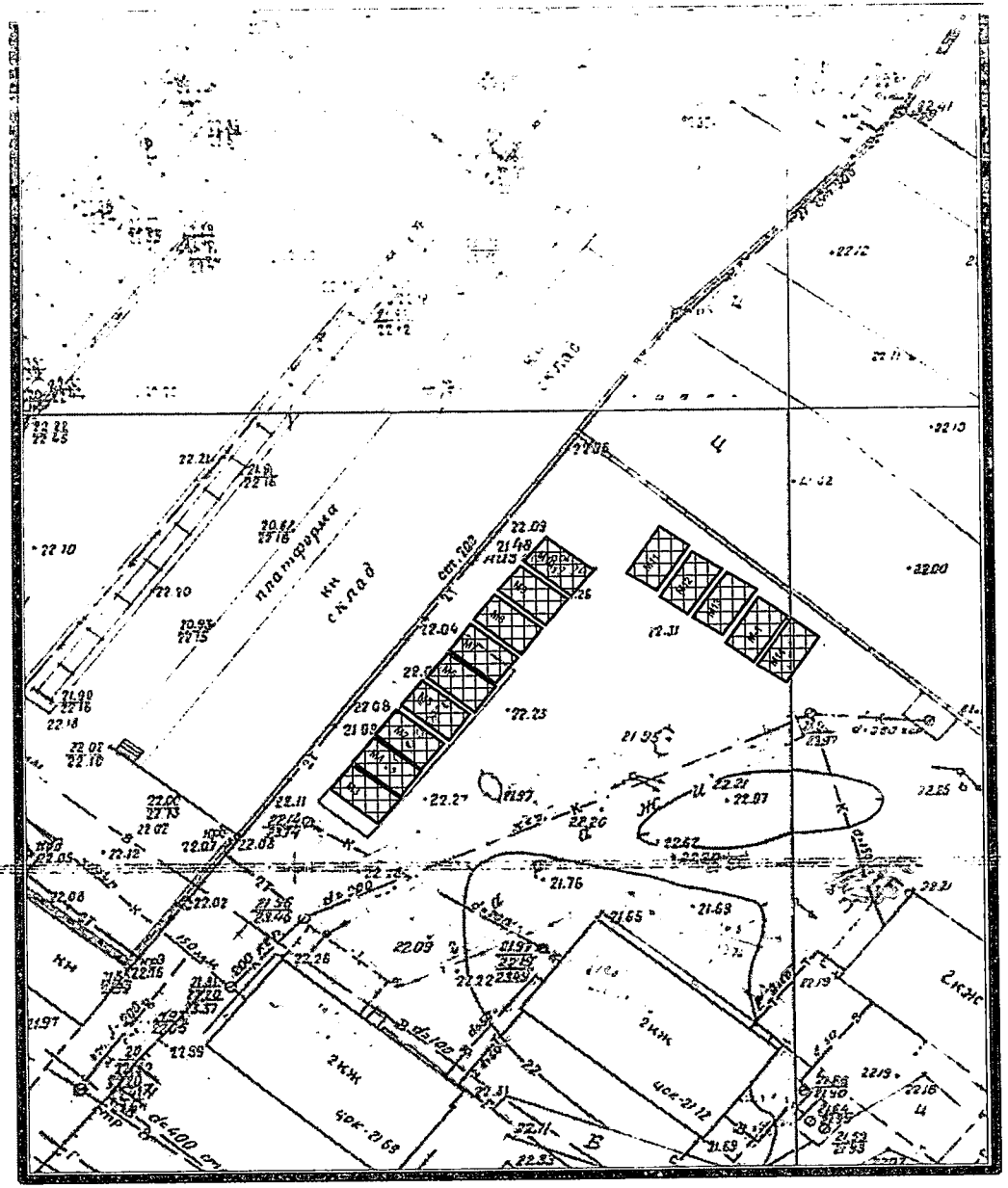

Ситуационный план

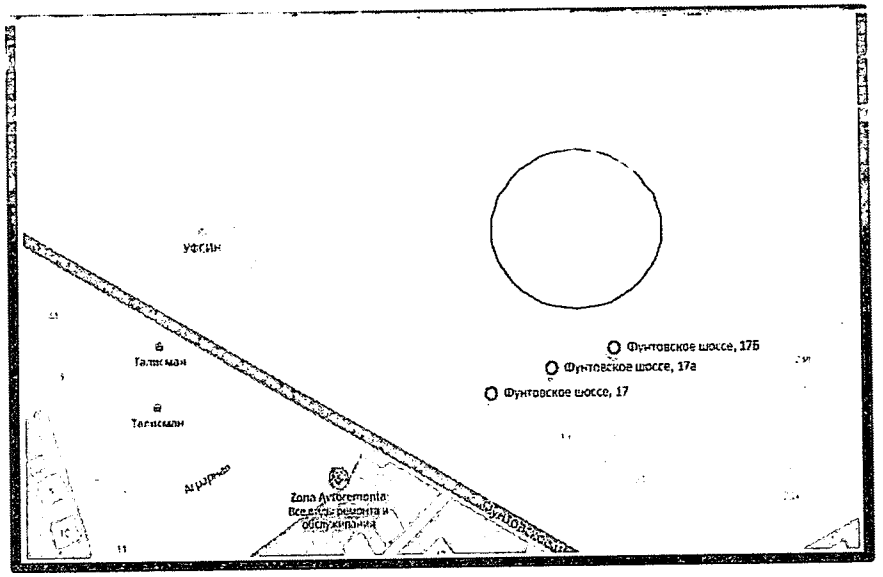

Условные обозначения

- ориентировочные границы земельного участка для установки и эксплуатации металлического гаража по адресу: ул. Фунтовское шоссе, 17 в Советском районе

Приложение №76С
к Схеме, утвержденной распоряжением
администрации МО "Городской округ город Астрахань"
от 27.10.2025 № 1141-р

Схема генерального плана М 1:800

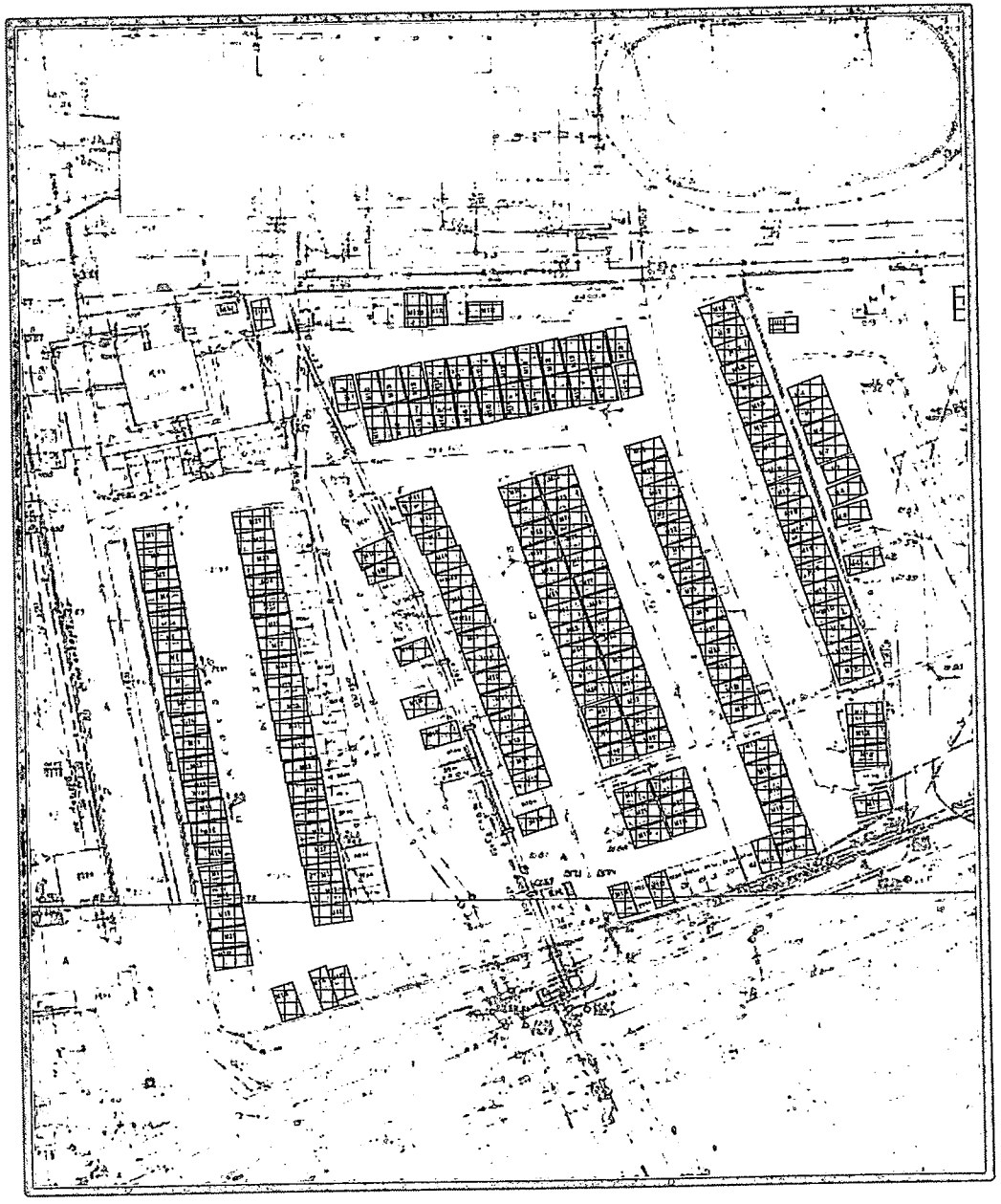

Ситуационный план

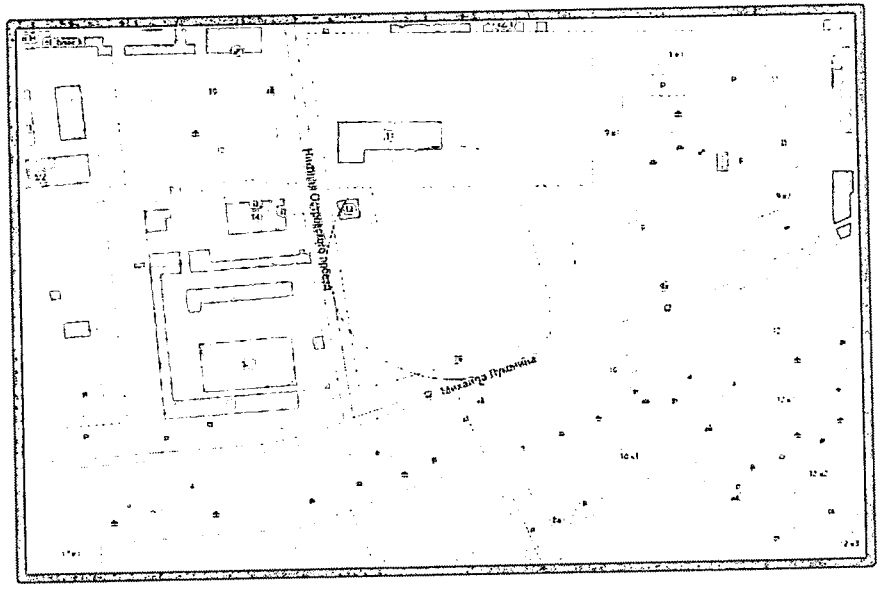

Условные обозначения

- ориентировочные границы земельных участков для установки и эксплуатации металлических гаражей по адресу: ул. М.Луконина, 7Б в Советском районе

Приложение №77С
к Схеме, утвержденной распоряжением
администрации МО «Городской округ город Астрахань»
от 27.10.2025 № 1141-р

Схема генерального плана М 1:500

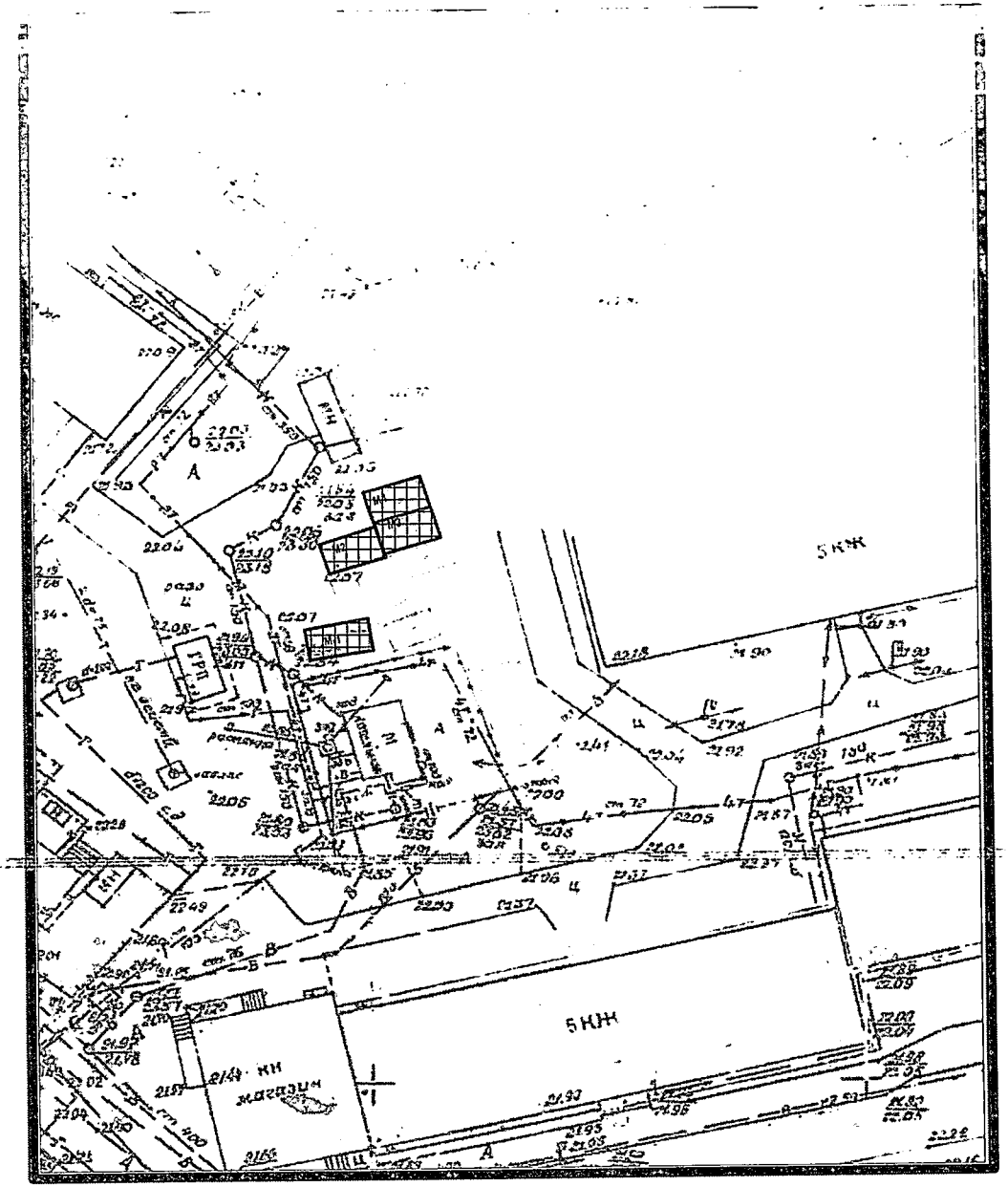

Ситуационный план

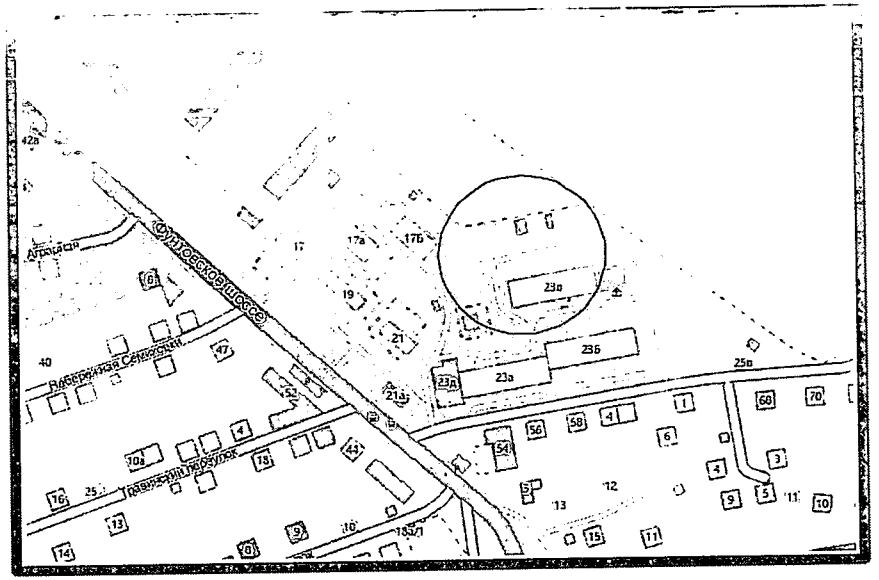

Условные обозначения

- ориентировочные границы земельных участков для установки и эксплуатации металлических гаражей по адресу: ул. Фунтовское шоссе, 23Б в Советском районе

Приложение №78С
к Схеме, утвержденной распоряжением
администрации МО "Городской округ город Астрахань"
от 27.10.2025 № 1141-р

Схема генерального плана М 1:500

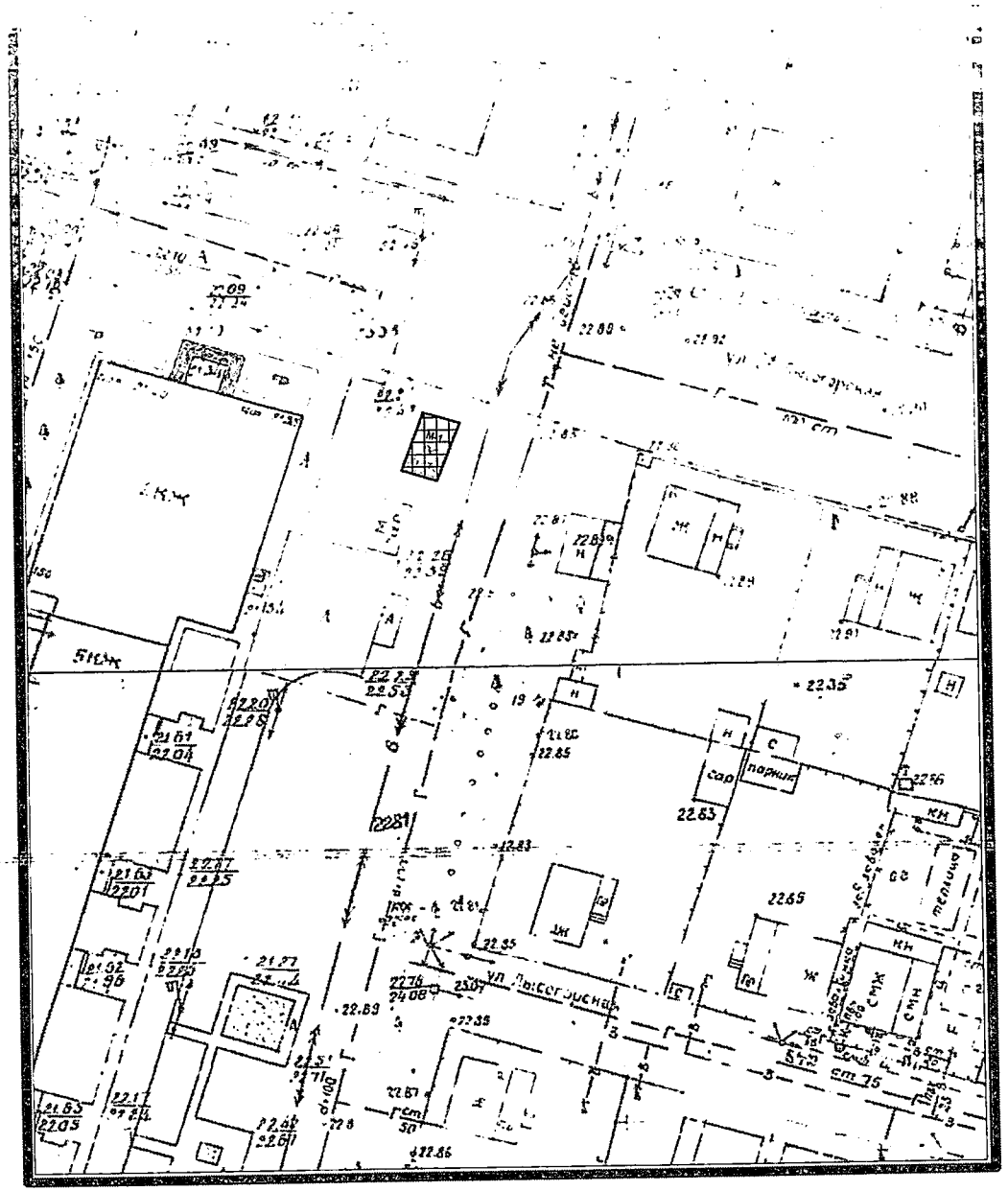

Ситуационный план

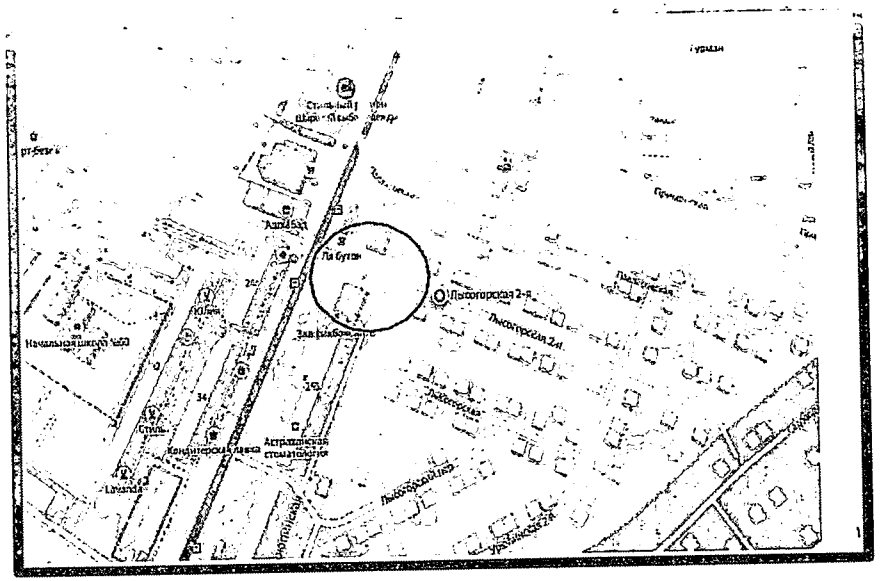

Условные обозначения

- ориентировочные границы земельного участка для установки и эксплуатации металлического гаража по адресу: ул.Урюпинская/2-я Лысогорская в Советском районе

Приложение №79С
к Схеме, утвержденной распоряжением
администрации МО "Городской округ город Астрахань"
от 27.10.2025 № 1141-р

Схема генерального плана М 1:900

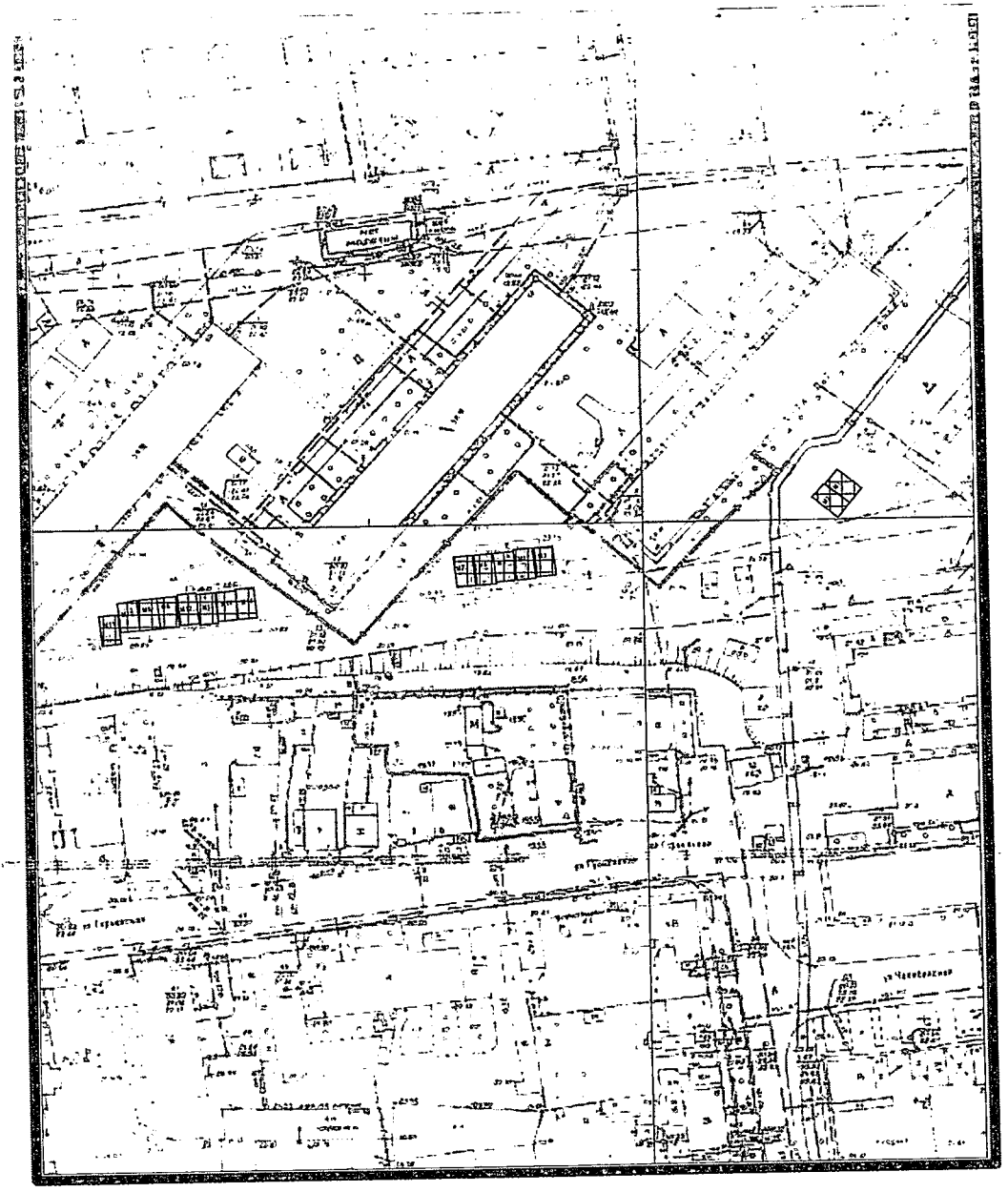

Ситуационный план

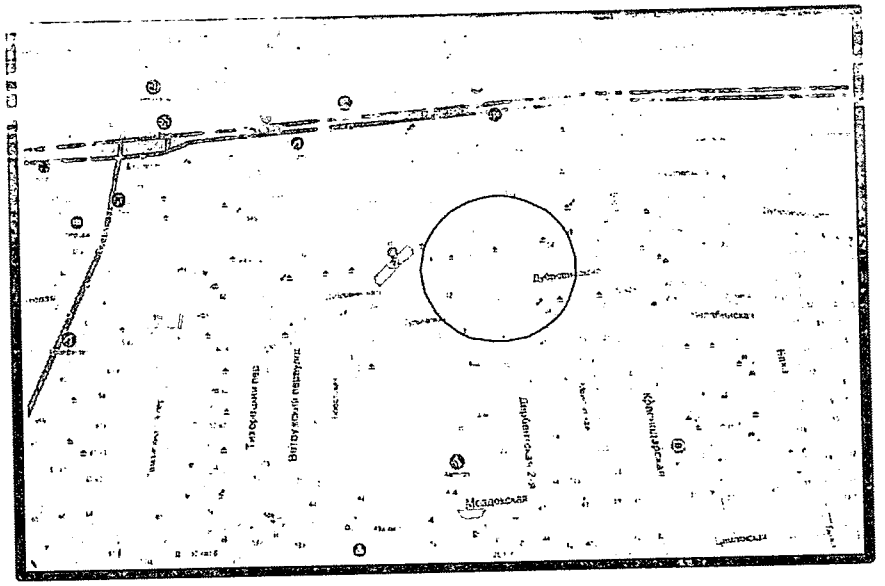

Условные обозначения

- ориентировочные границы земельных участков для установки и эксплуатации металлических гаражей по адресу: ул.Дубровинского, 56,58,60 в Советском районе

Приложение №80С
к Схеме, утвержденной распоряжением
администрации МО "Городской округ город Астрахань"
от 27.10.2025 № 1141-р

Схема генерального плана М 1:500

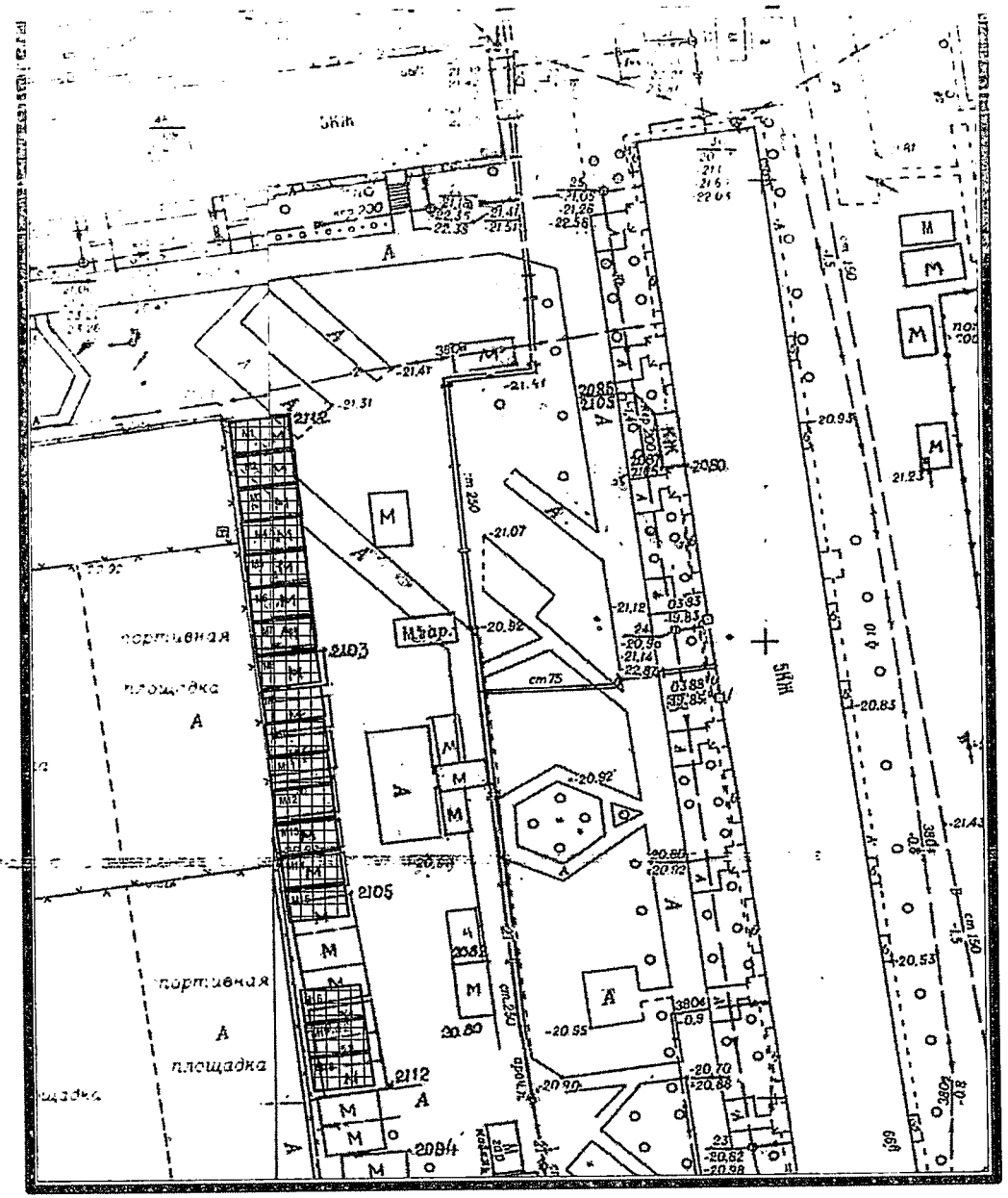

Ситуационный план

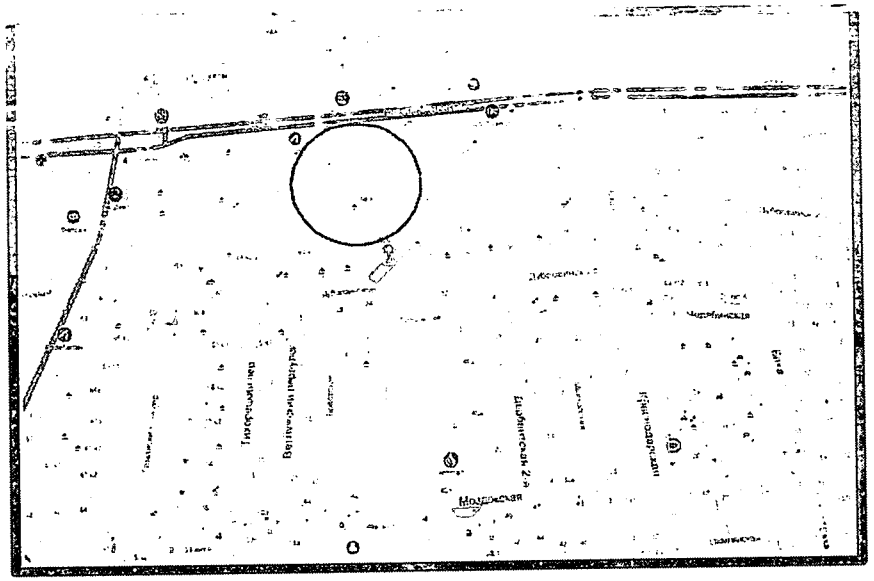

Условные обозначения

- ориентировочные границы земельных участков для установки и эксплуатации металлических гаражей по адресу: ул.Н. Островского, 66, корп.1 в Советском районе

Приложение №81С
к Схеме, утвержденной распоряжением
администрации МО "Городской округ город Астрахань"
от 27.10.2025 № 1141-р

Схема генерального плана М 1:400

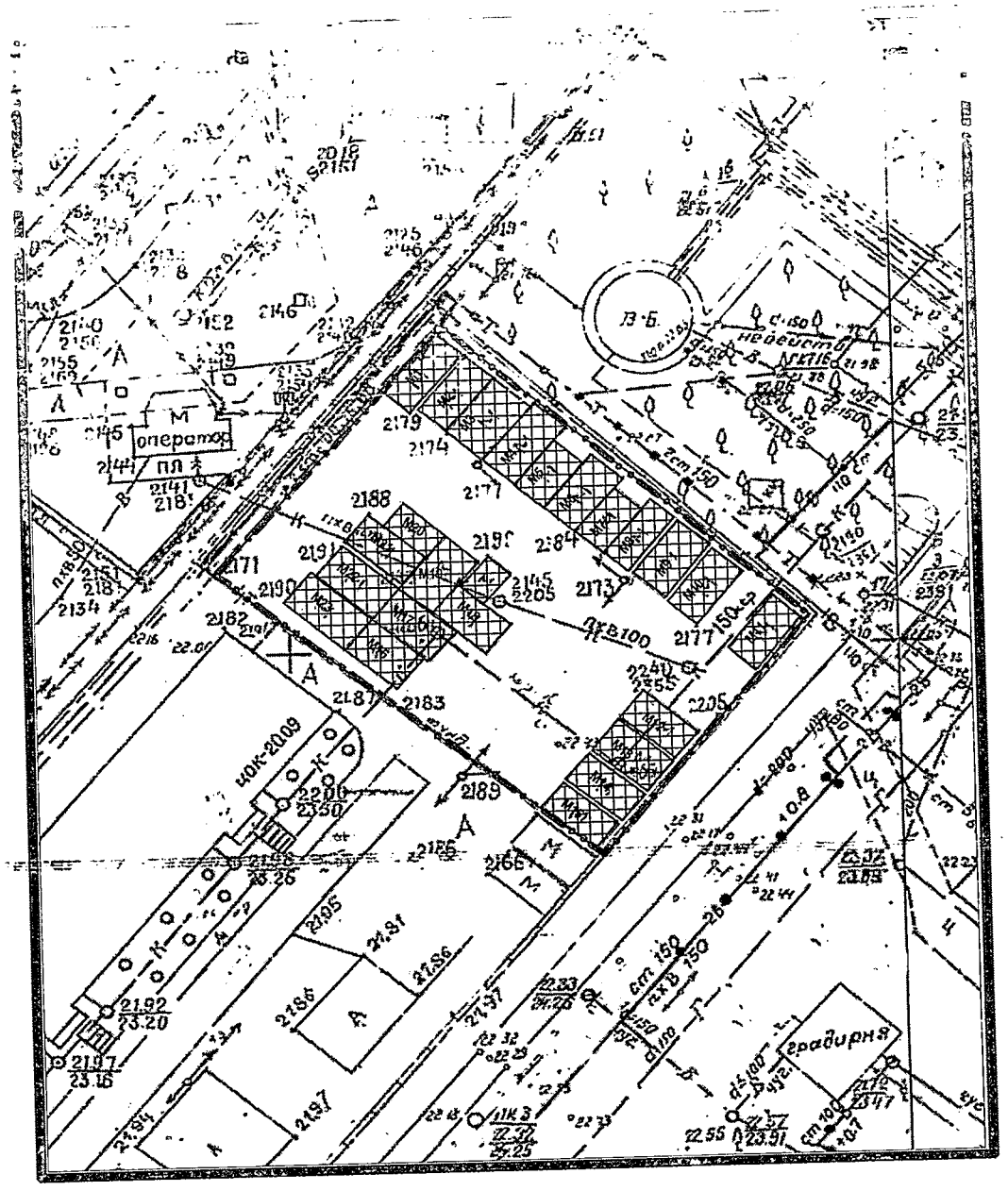

Ситуационный план

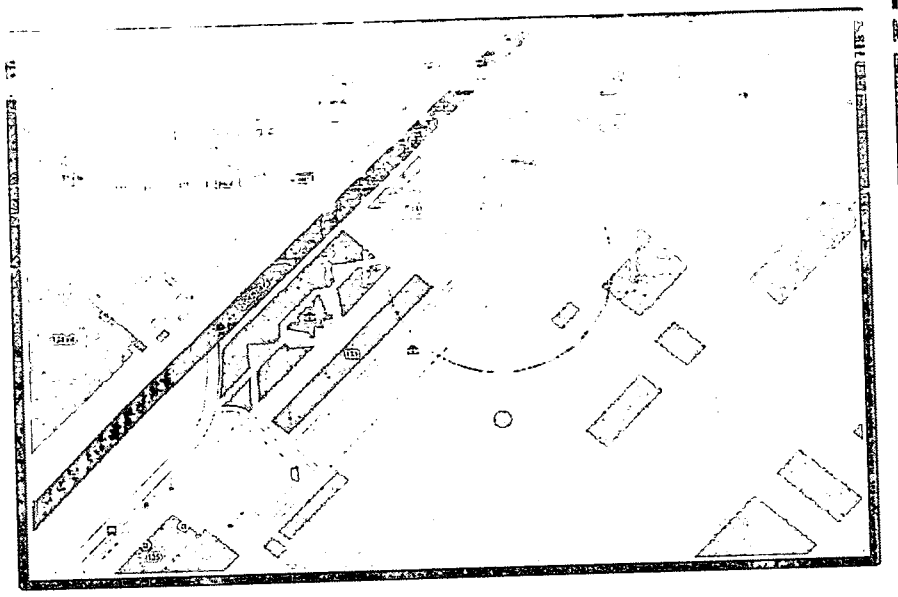

Условные обозначения

- ориентировочные границы земельных участков для установки и эксплуатации металлических гаражей по адресу: ул.Боевая, 133 в Советском районе

Приложение №82С
к Схеме, утвержденной распоряжением
администрации МО «Городской округ город Астрахань»
от 27.10.2025 № 1141-р

Схема генерального плана М 1:500

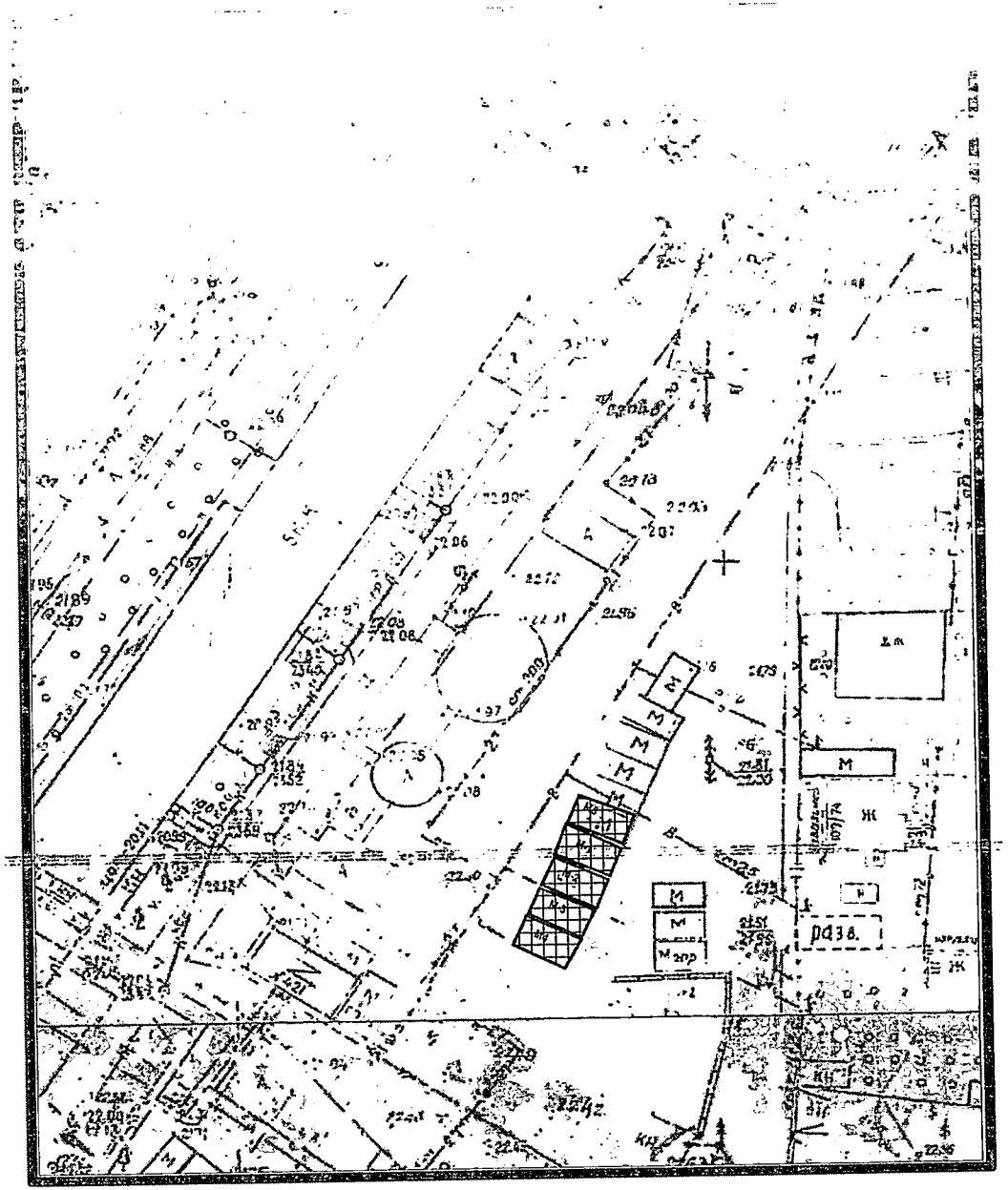

Ситуационный план

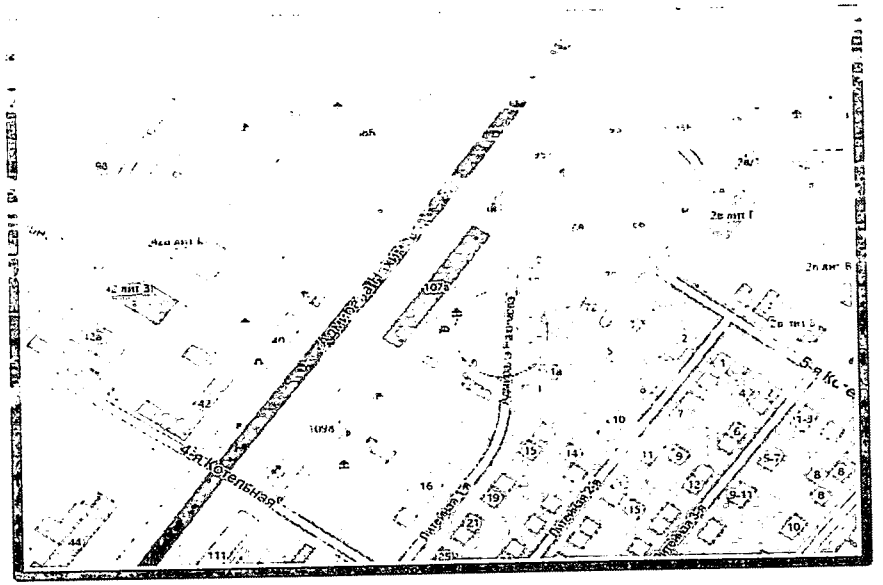

Условные обозначения

- ориентировочные границы земельных участков для установки и эксплуатации металлических гаражей по адресу: ул. Адм.Нахимова, 107а в Советском районе

Приложение №83С
к Схеме, утвержденной распоряжением
администрации МО «Городской округ город Астрахань»
от 27.10.2025 № 1141-р

Схема генерального плана М 1:500

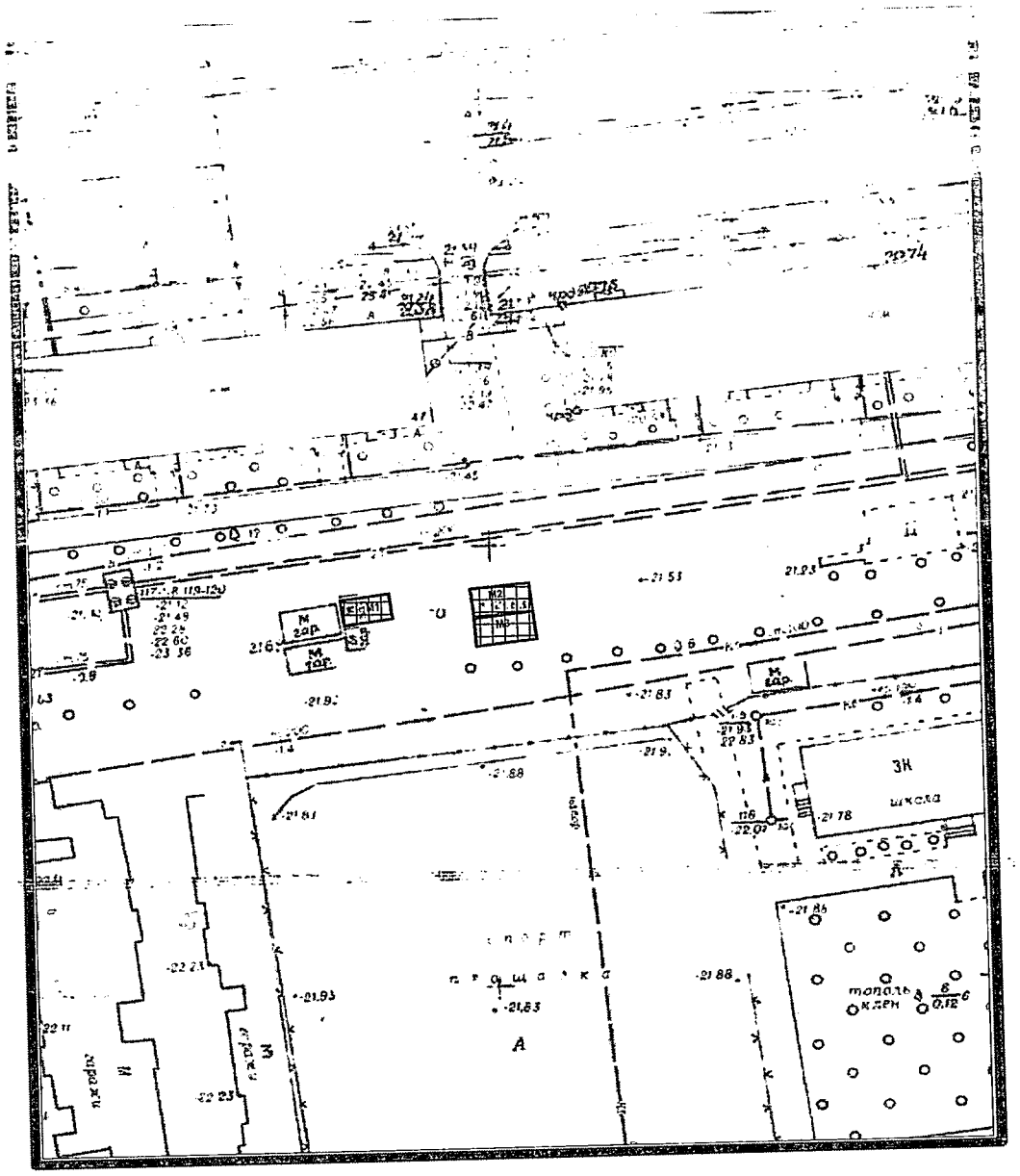

Ситуационный план

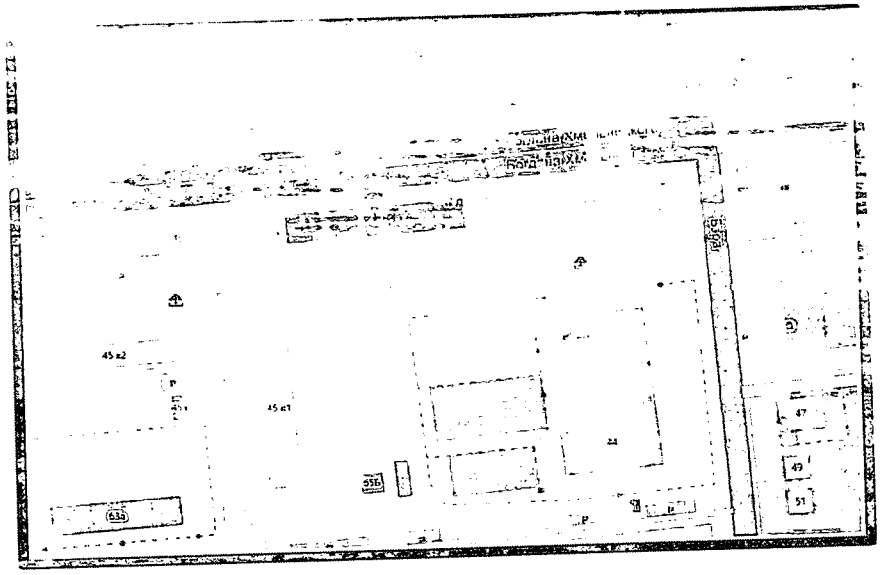

Условные обозначения

- ориентировочные границы земельных участков для установки и эксплуатации металлических гаражей по адресу: ул.Б.Хмельницкого, 47,49 в Советском районе

Приложение №84С
к Схеме, утвержденной распоряжением
администрации МО «Городской округ город Астрахань»
от 27.10.2025 № 1141-р

Схема генерального плана М 1:500

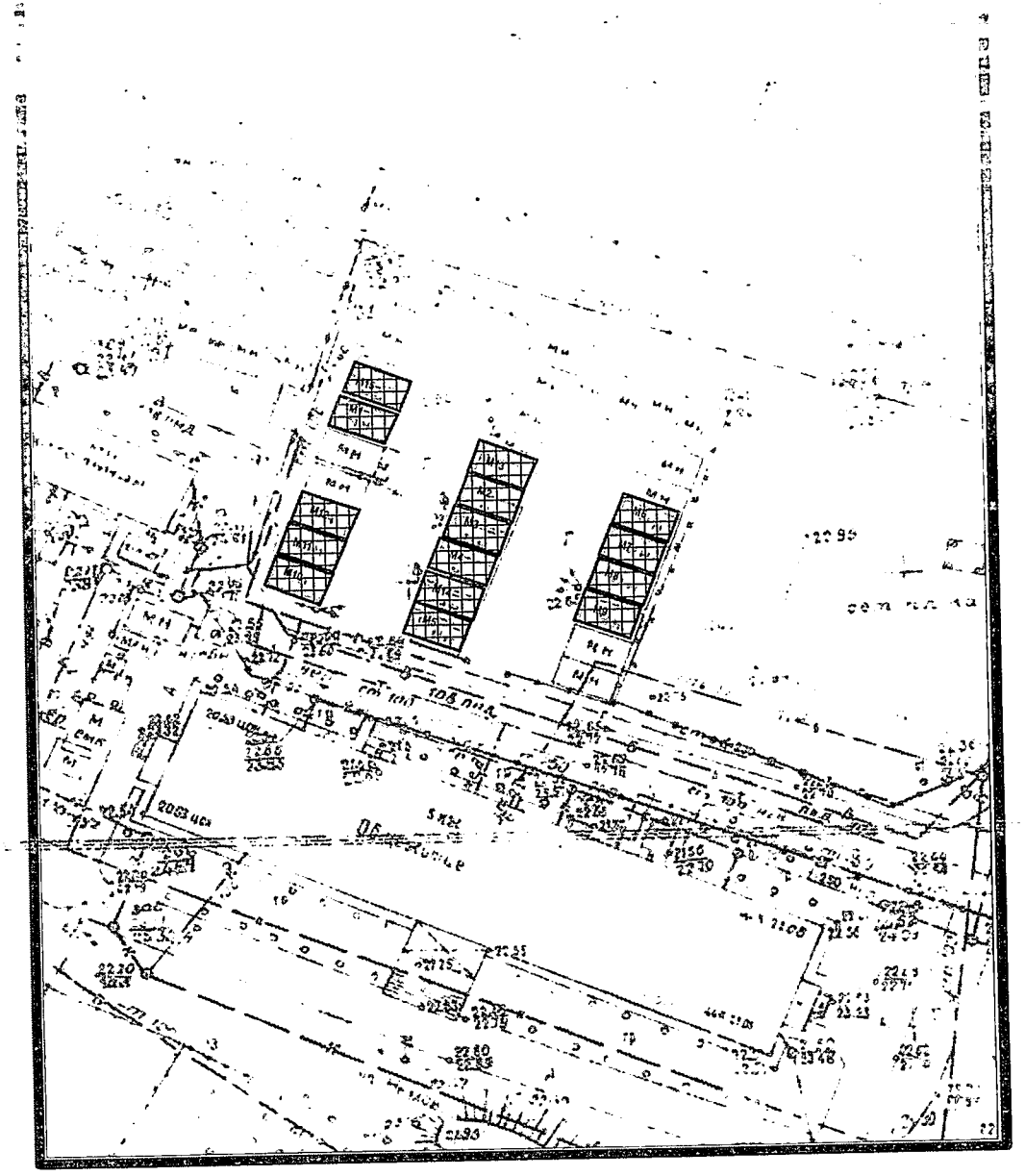

Ситуационный план

Условные обозначения

- ориентировочные границы земельных участков для установки и эксплуатации металлических гаражей по адресу: ул. Немова,30А в Советском районе

Приложение №85С
к Схеме, утвержденной распоряжением
администрации МО «Городской округ город Астрахань»
от 27.10.2025 № 1141-р

Схема генерального плана М 1:600

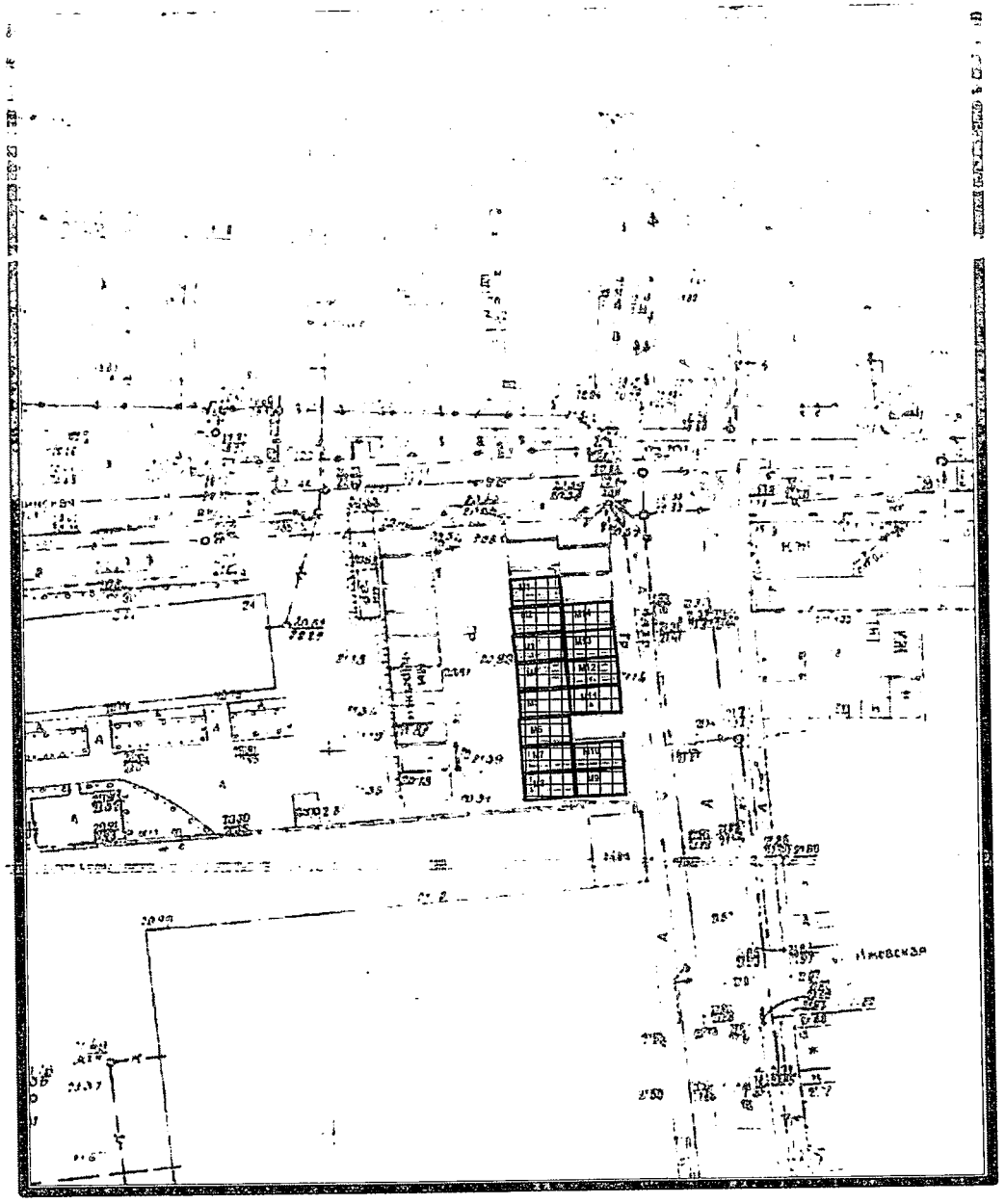

Ситуационный план

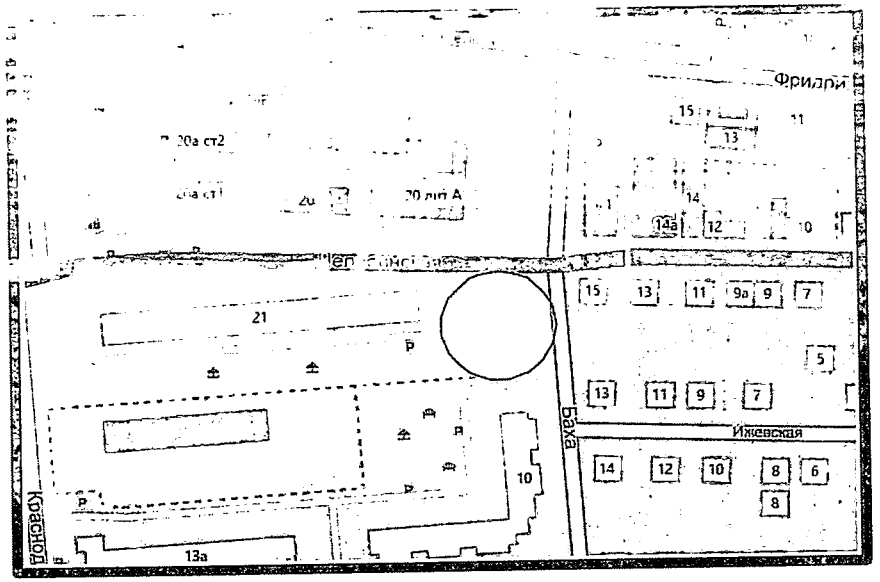

Условные обозначения

- ориентировочные границы земельных участков для установки и эксплуатации металлических гаражей по адресу: ул. Челябинская, 19 в Советском районе

Приложение №86С
к Схеме, утвержденной распоряжением
администрации МО "Городской округ город Астрахань"
от 27.10.2025 № 1141-р

Схема генерального плана М 1:600

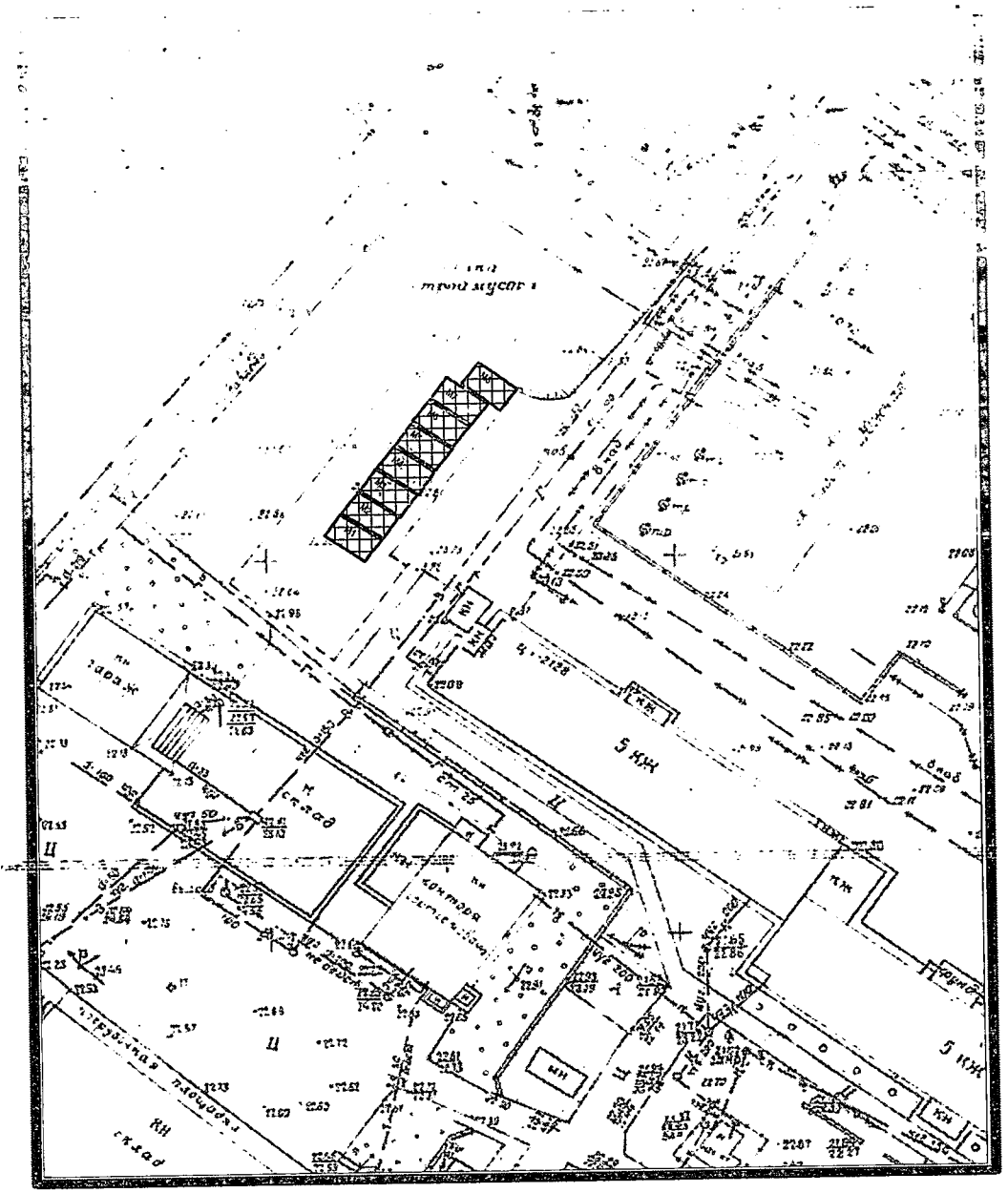

Ситуационный план

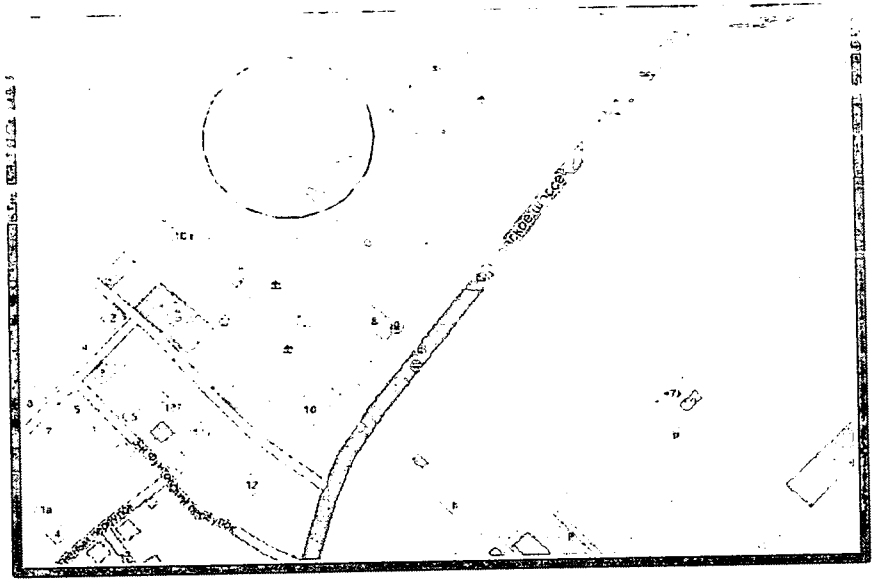

Условные обозначения

- ориентировочные границы земельных участков для установки и эксплуатации металлических гаражей по адресу: ул. Фунтовское шоссе, 8 в Советском районе

Приложение №87С
к Схеме, утвержденной распоряжением
администрации МО "Городской округ город Астрахань"
от 27.10.2025 № 1141р

Схема генерального плана М 1:600

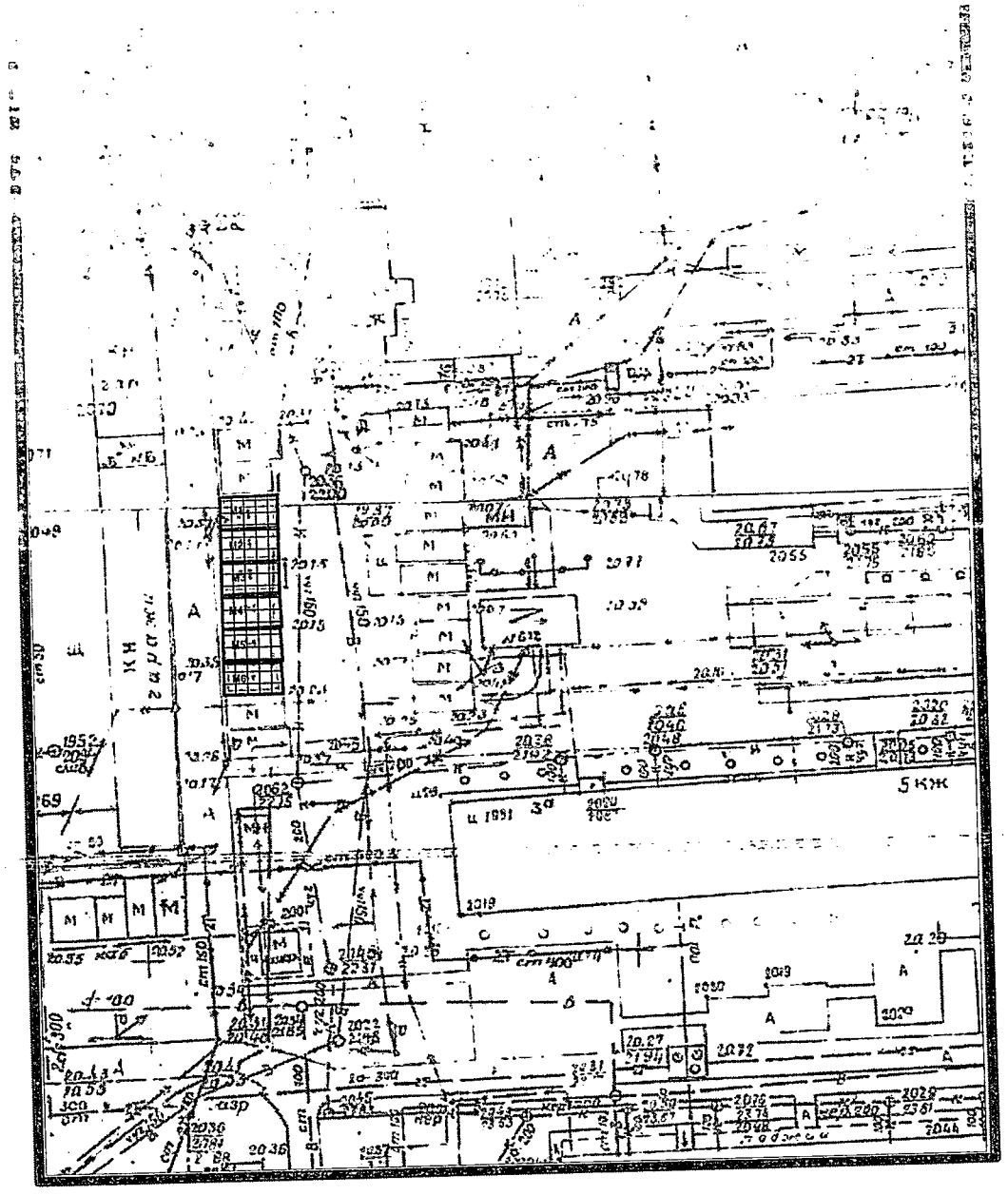

Ситуационный план

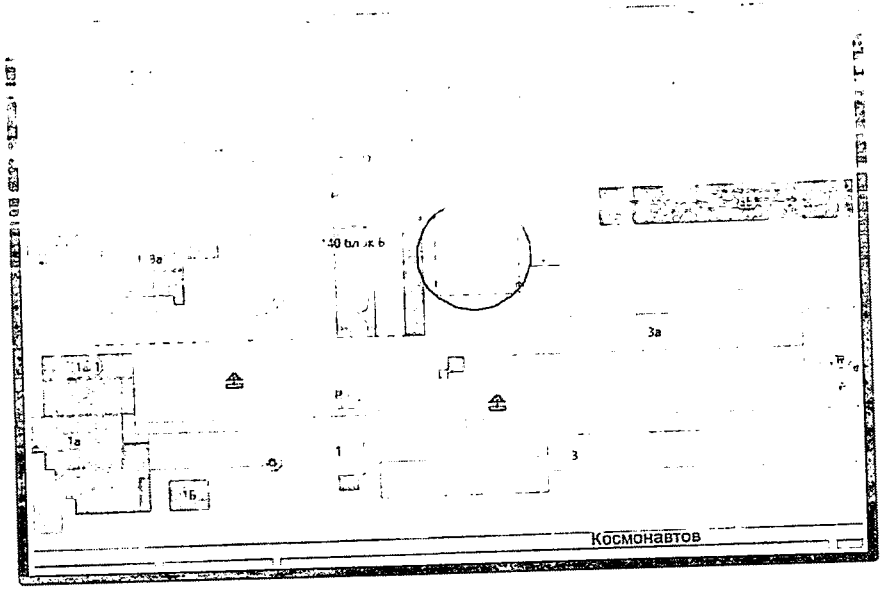

Условные обозначения

- ориентировочные границы земельных участков для установки и эксплуатации металлических гаражей по адресу: ул. Космонавтов, 3Б/3А в Советском районе

Приложение №88С
к Схеме, утвержденной распоряжением
администрации МО "Городской округ город Астрахань"
от 27.10.2025 № 1141-р

Схема генерального плана М 1:600

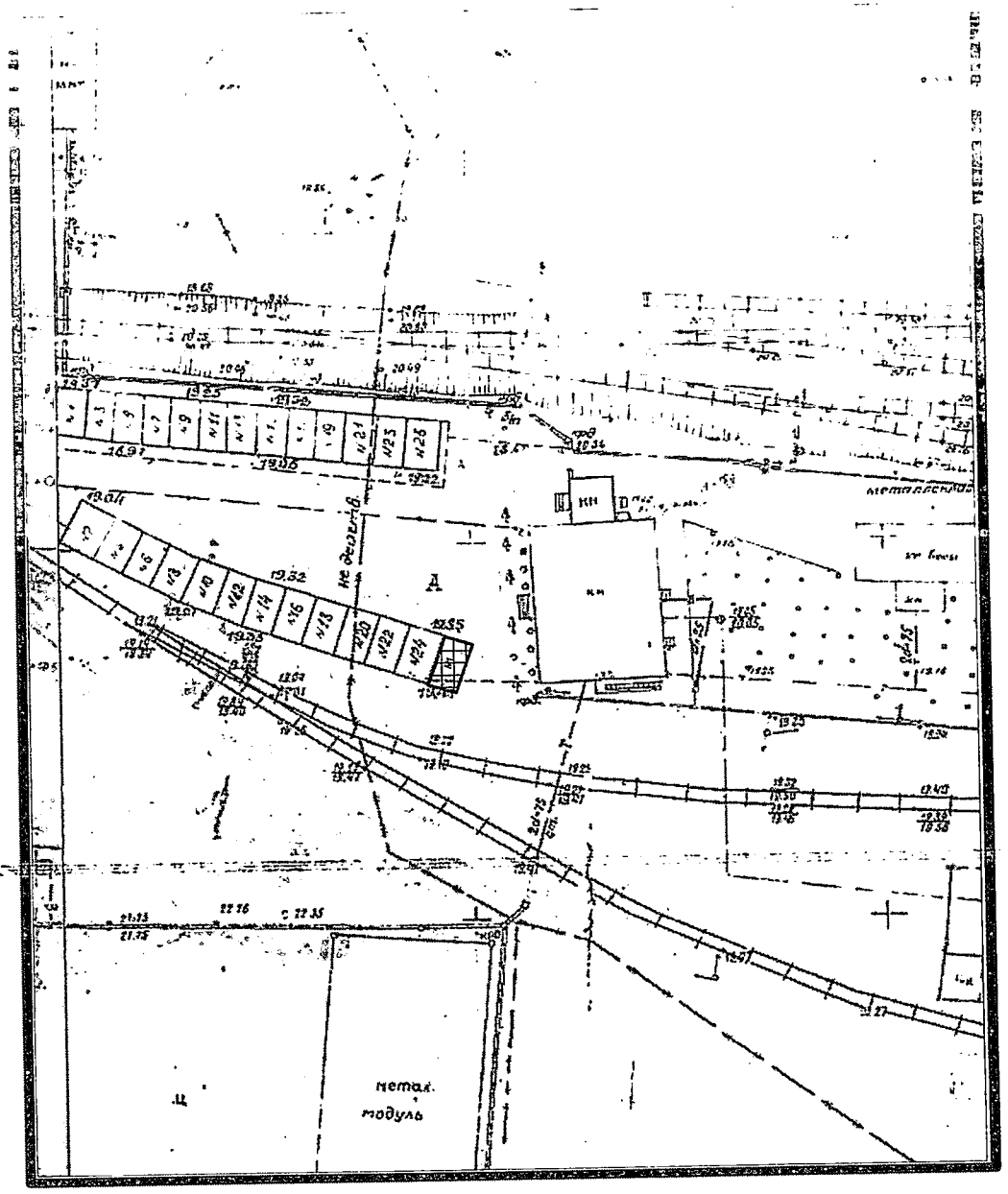

Ситуационный план

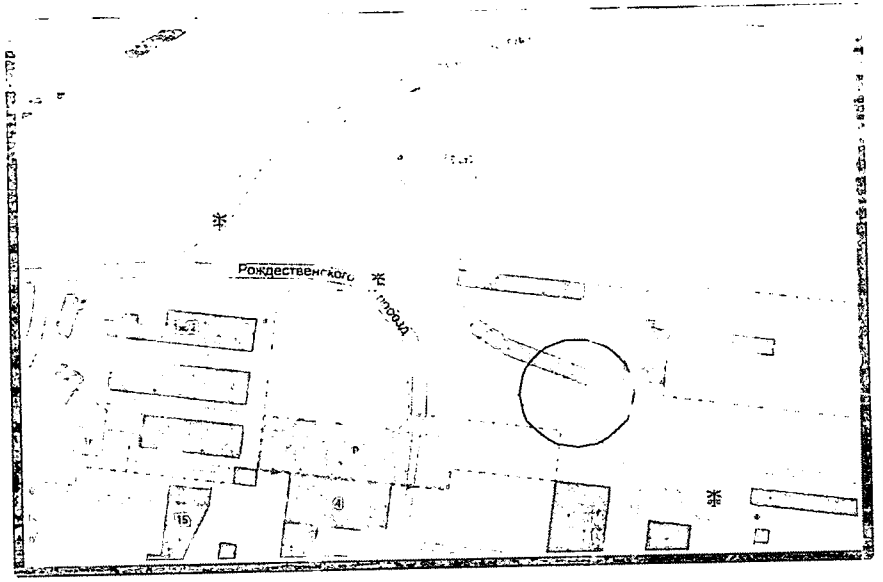

Условные обозначения

- ориентировочные границы земельных участков для установки и эксплуатации металлических гаражей по адресу: ул. 3-й проезд Рождественского, 3 в Советском районе

Приложение №89С
к Схеме, утвержденной распоряжением
администрации МО "Городской округ город Астрахань"
от 27.10.2025 № 1141-р

Схема генерального плана М 1:500

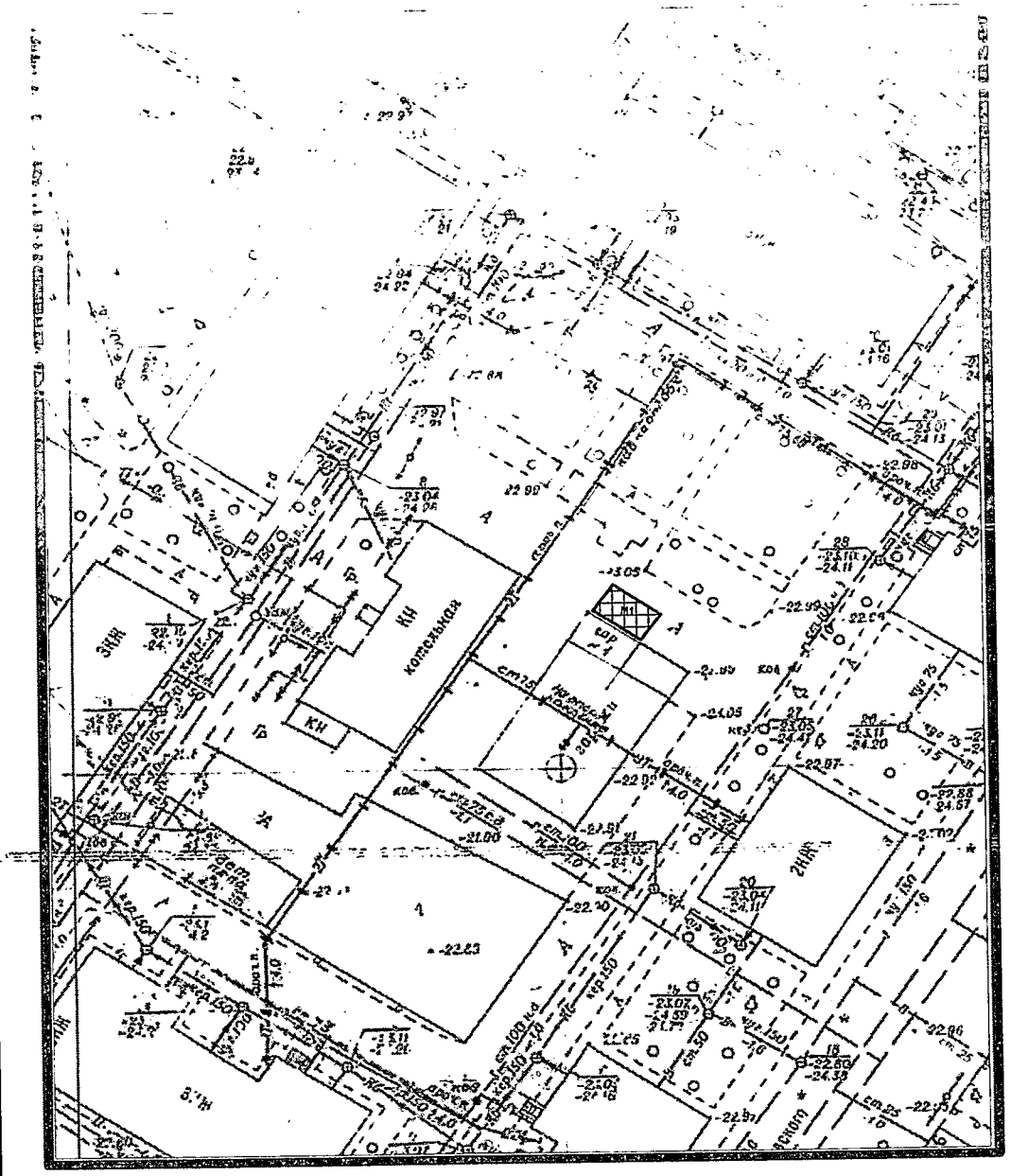

Ситуационный план

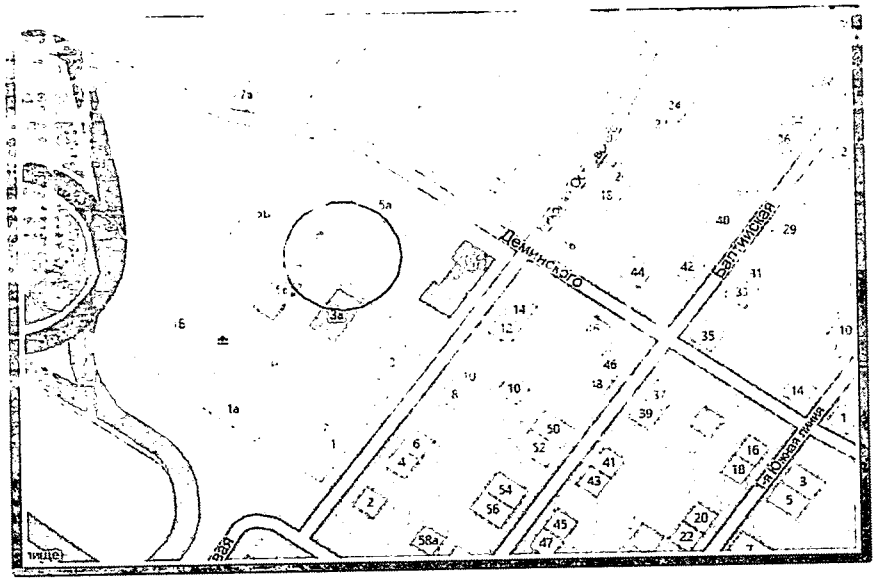

Условные обозначения

- ориентировочные границы земельного участка для установки и эксплуатации металлического гаража по адресу: ул.Н.Островского, 5 в Советском районе

Приложение №90С
к Схеме, утвержденной распоряжением
администрации МО "Городской округ город Астрахань"
от 27.10.2025 № 1141-р

Схема генерального плана М 1:600

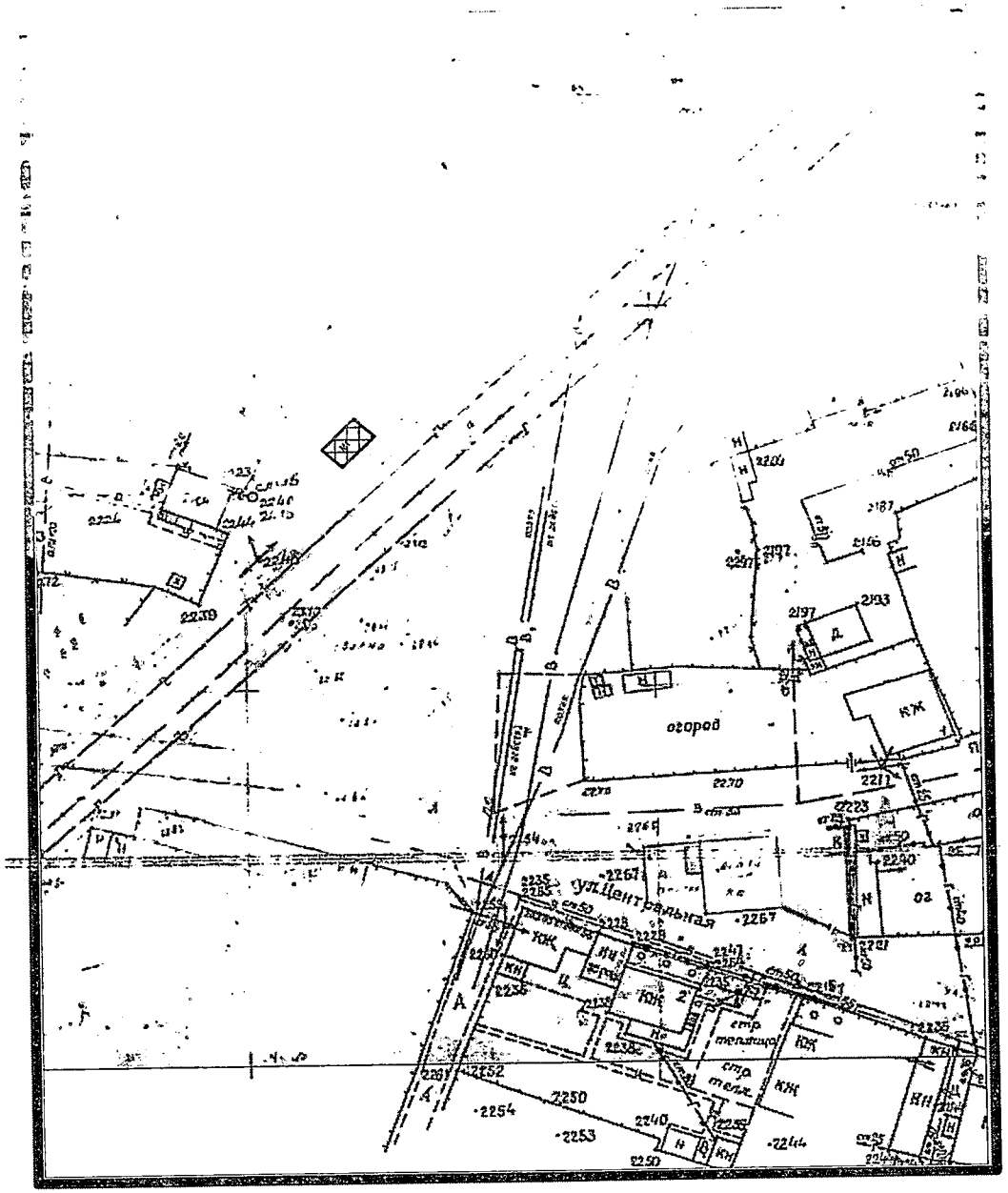

Ситуационный план

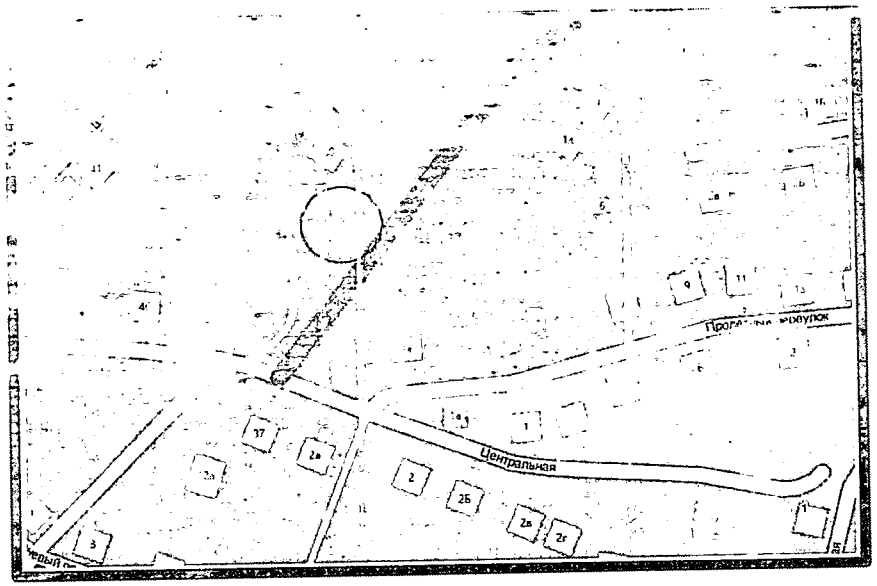

Условные обозначения

- ориентировочные границы земельного участка для установки и эксплуатации металлического гаража по адресу: ул. Караванная, 7 в Советском районе

Приложение №91С
к Схеме, утвержденной распоряжением
администрации МО "Городской округ город Астрахань"
от 27.10.2025 № 1141-р

Схема генерального плана М 1:500

9КЖ
66 г
2114
2112
2130
2125
2127
2134
2141
2144
2143
2154
2136
2135
2150
2180
2139
2122
2123
2118
2119
2110
2117
2121
2120
2116
2139
2215
2225
2246
2243
2243
2243

Схема генерального плана М 1:500

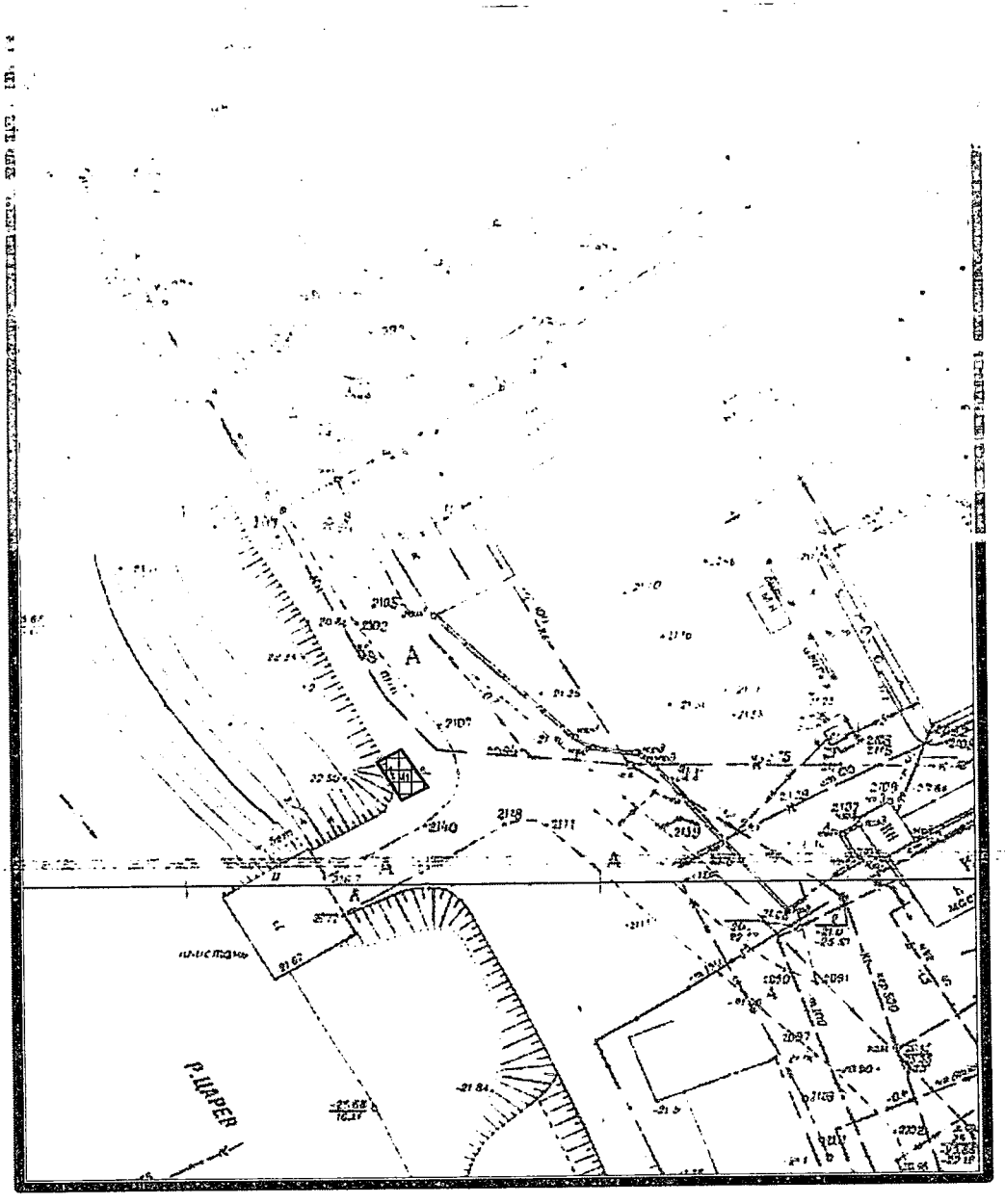

Ситуационный план

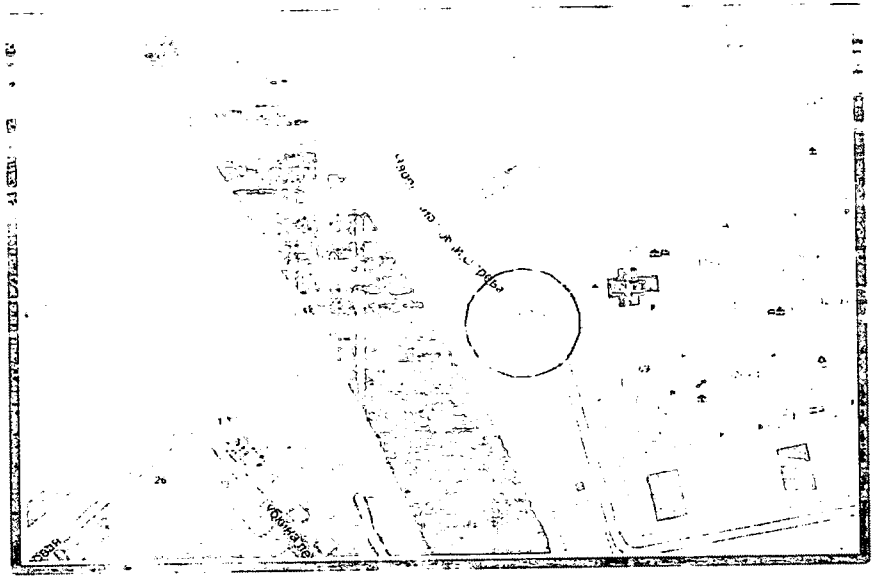

Условные обозначения

- ориентировочные границы земельного участка для установки и эксплуатации металлического гаража по адресу: ул. Боевая, 126/3 в Советском районе

Приложение №93С
к Схеме, утвержденной распоряжением
администрации МО "Городской округ город Астрахань"
от 27.10.2025 № 1141-р

Схема генерального плана М 1:500

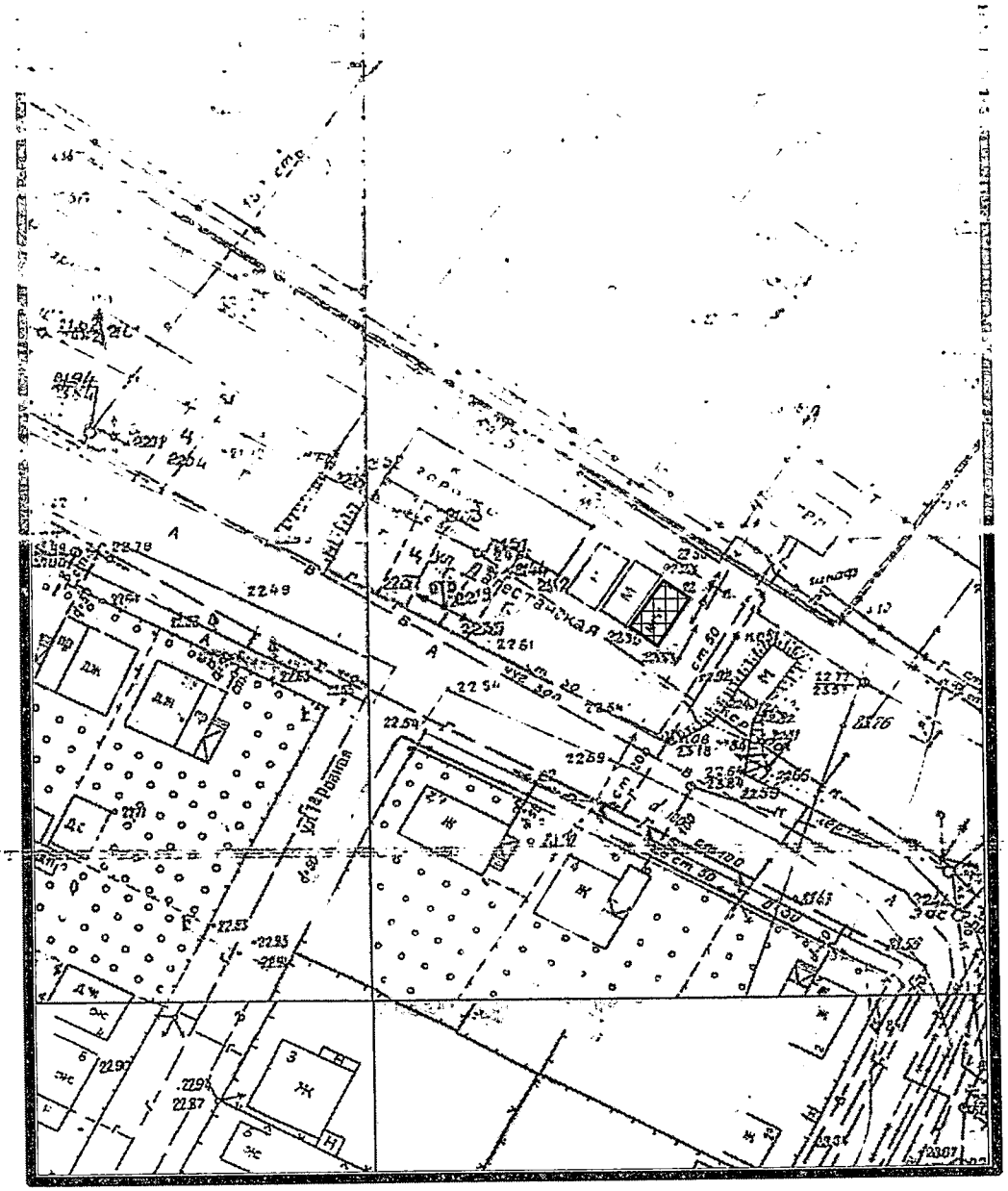

Ситуационный план

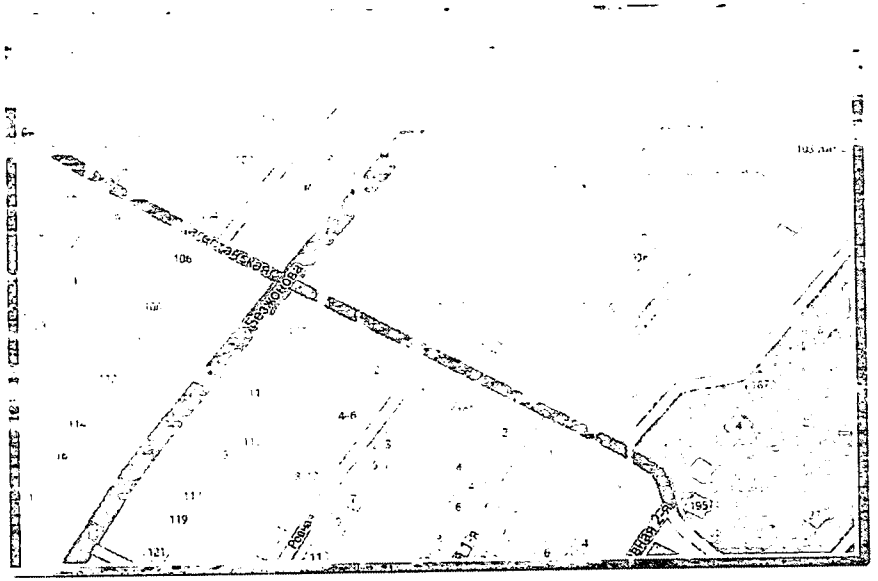

Условные обозначения

- ориентировочные границы земельного участка для установки и эксплуатации металлического гаража по адресу: ул. Дагестанская, 1Е в Советском районе

Приложение №94С
к Схеме, утвержденной распоряжением
администрации МО «Городской округ город Астрахань»
от 27.10.2025 № 1141-р

Схема генерального плана М 1:1000

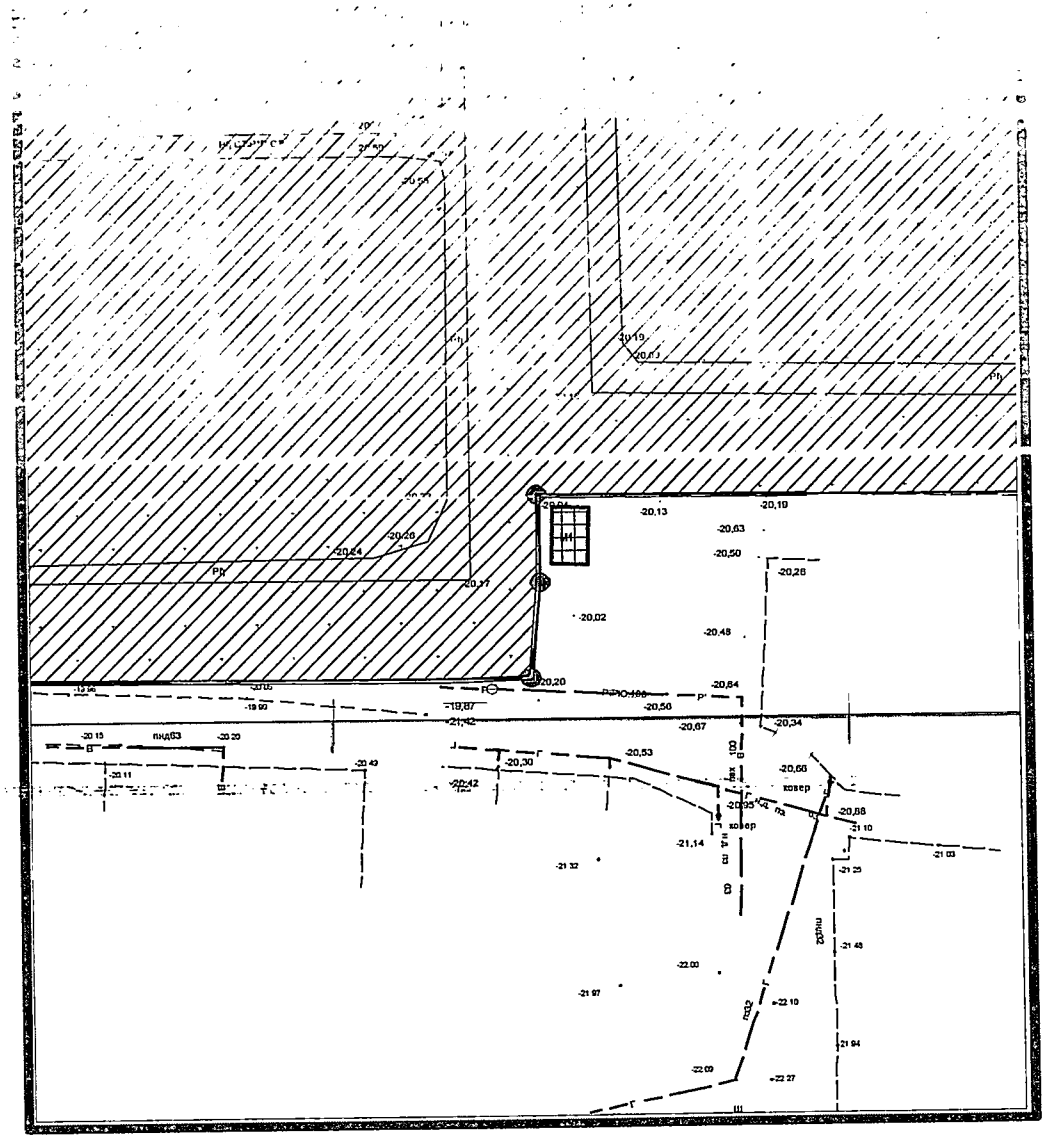

Ситуационный план

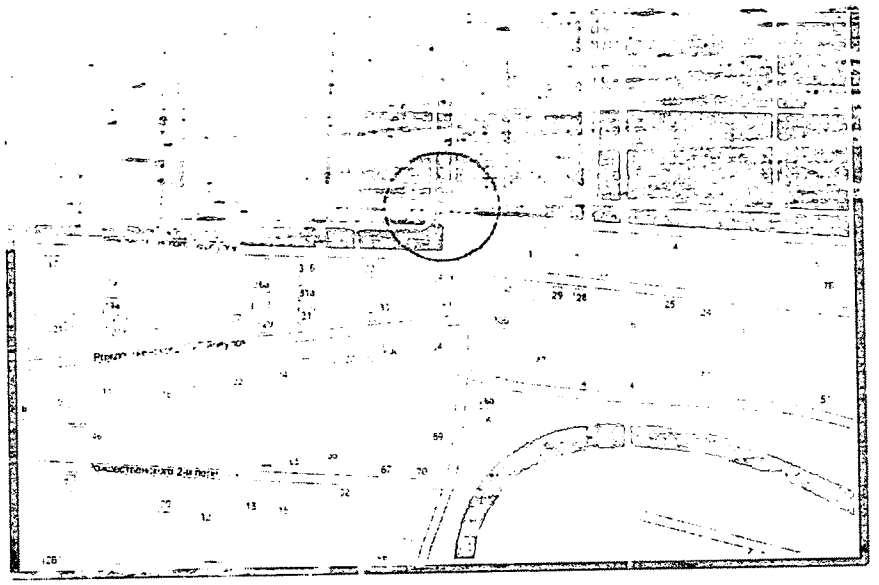

Условные обозначения

- ориентировочные границы земельного участка для установки и эксплуатации металлического гаража по адресу: пер.1-й Рождественского (район СНТ «Спутник-1») в Советском районе

Приложение №95С
к Схеме, утвержденной распоряжением
администрации МО "Городской округ город Астрахань"
от 27.10.2025 № 1141-р

Схема генерального плана М 1:500

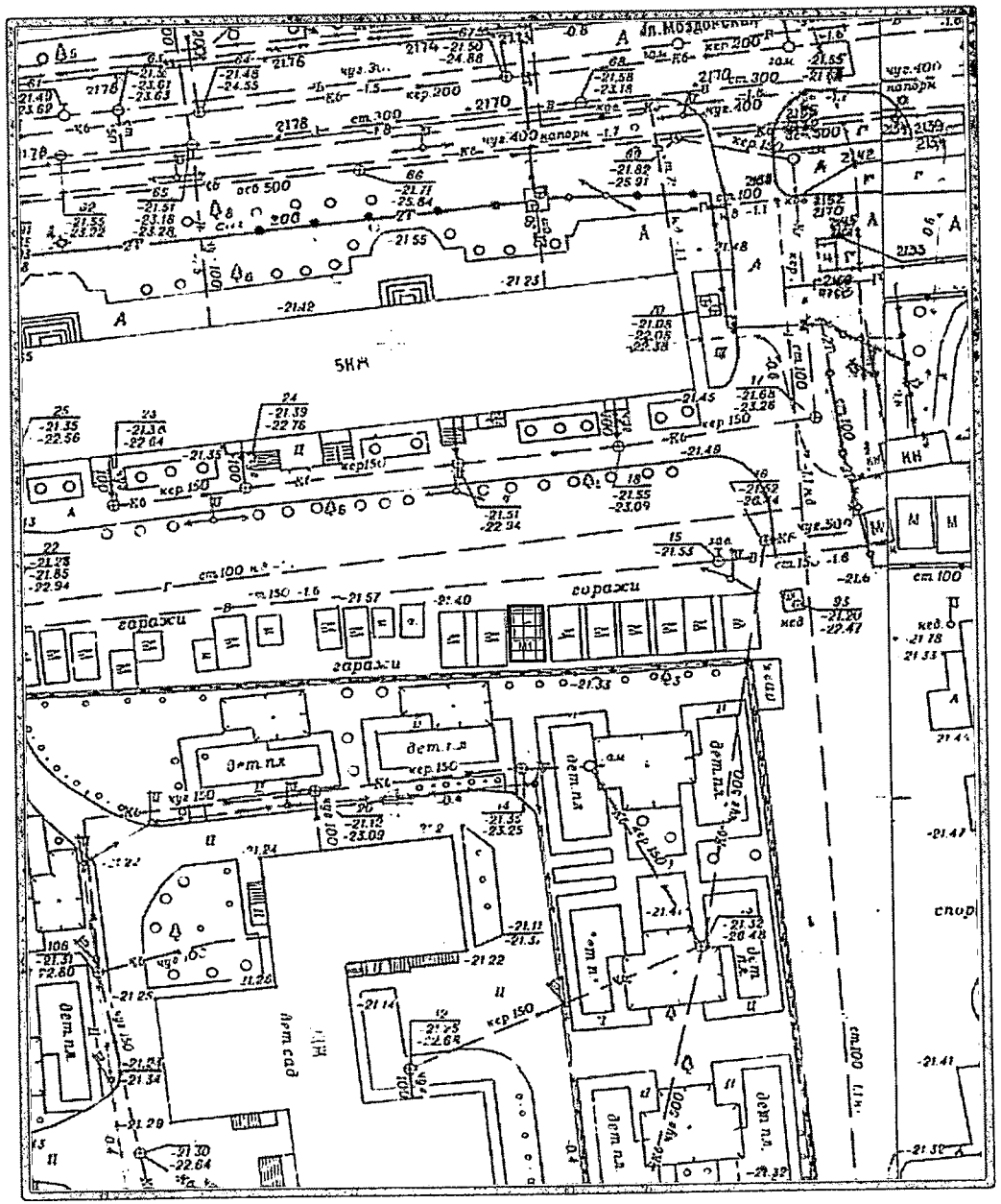

Ситуационный план

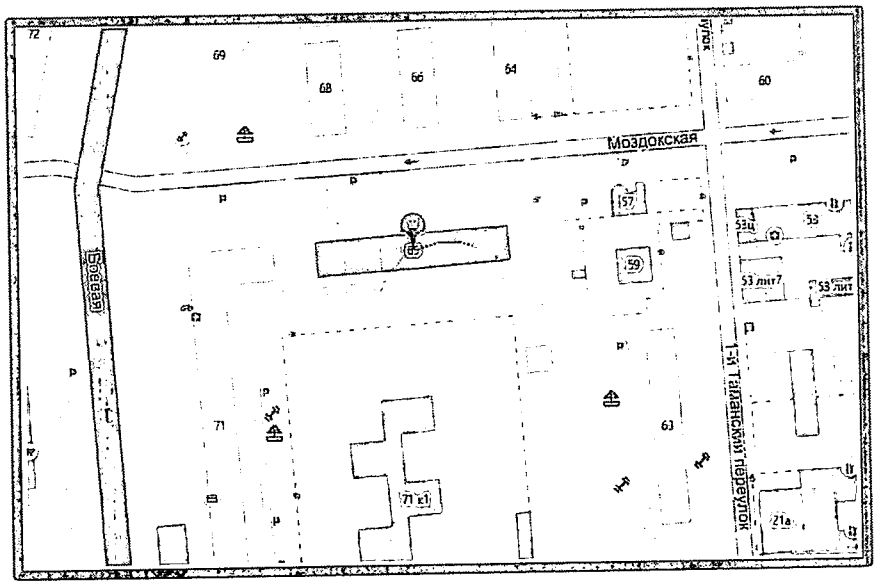

Условные обозначения

- ориентировочные границы земельного участка для установки и эксплуатации металлического гаража по адресу: ул. Моздокская, 65 в Советском районе

Приложение №96С
к Схеме, утвержденной распоряжением
администрации МО «Городской округ город Астрахань»
от 27.10.2025 № 1141-р

Схема генерального плана М 1:500

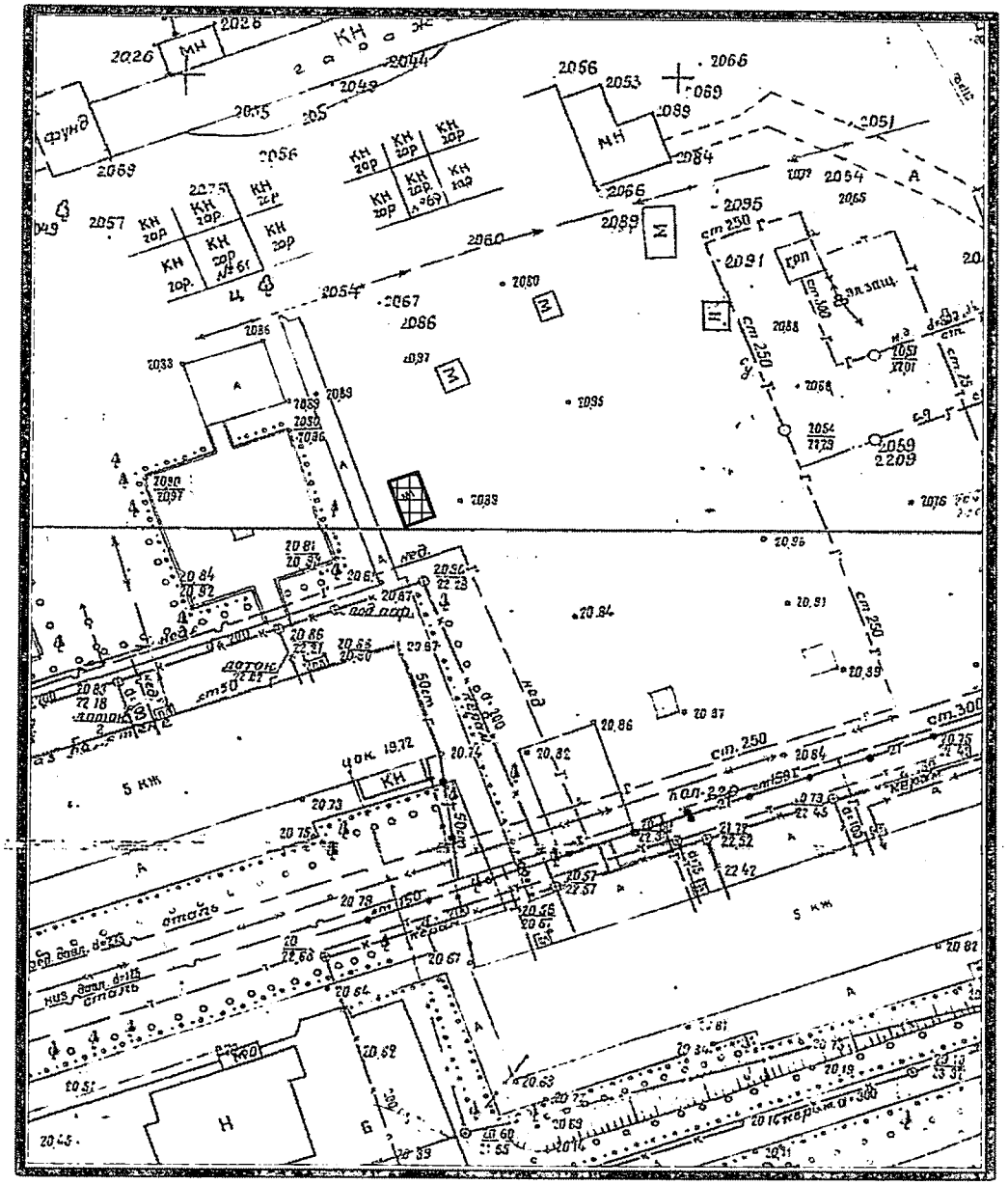

Ситуационный план

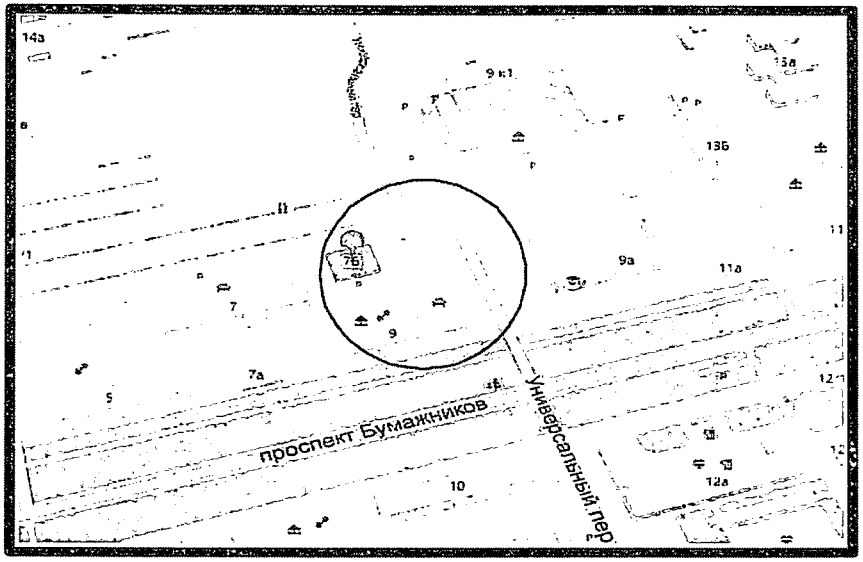

Условные обозначения

- ориентировочные границы земельного участка для установки и эксплуатации металлического гаража по адресу: пр. Бумажников, 7б в Трусовском районе

Приложение № Т1
к Схеме, утвержденной распоряжением
администрации МО «Городской округ город Астрахань»
от 27.10.2025 № 1141-р

Схема генерального плана М 1:750

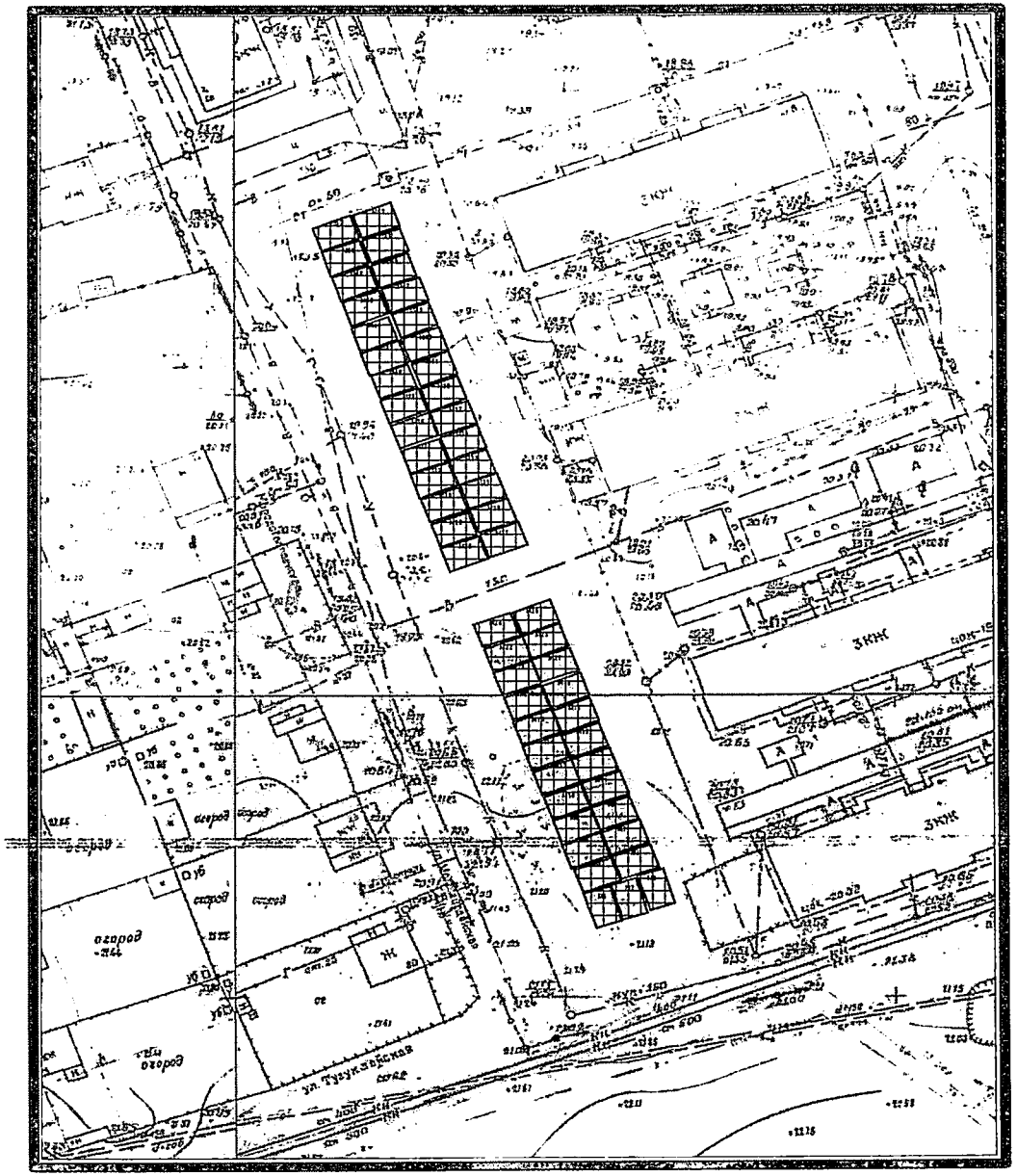

Ситуационный план

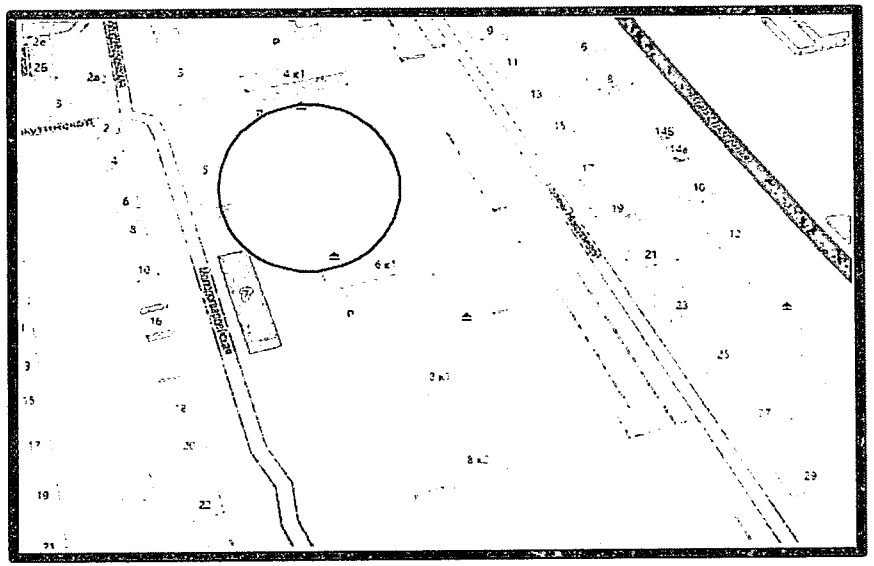

Условные обозначения

- ориентировочные границы земельных участков для установки и эксплуатации металлических гаражей по адресу: ул. Молодогвардейская, 7 в Трусовском районе

Приложение № Т2
к Схеме, утвержденной распоряжением
администрации МО «Городской округ город Астрахань»
от 27.10.2025 № 1141-р

Схема генерального плана М 1:600



Ситуационный план

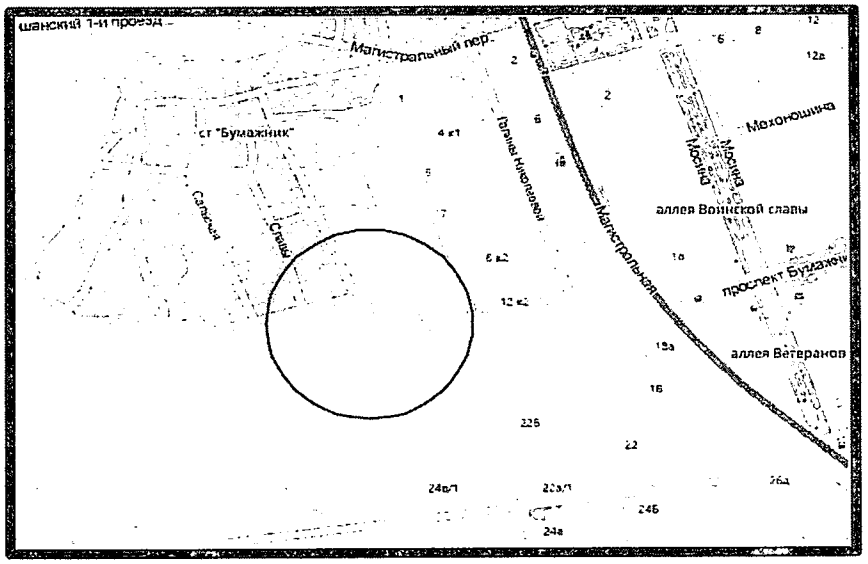

Условные обозначения

- ориентировочные границы земельных участков для установки и эксплуатации металлических гаражей по адресу: ул.Магистральная в Трусовском районе

Приложение № Т3
к Схеме, утвержденной распоряжением
администрации МО «Городской округ город Астрахань»
от 27.10.2025 № 1141-р

Схема генерального плана М 1:500



Ситуационный план

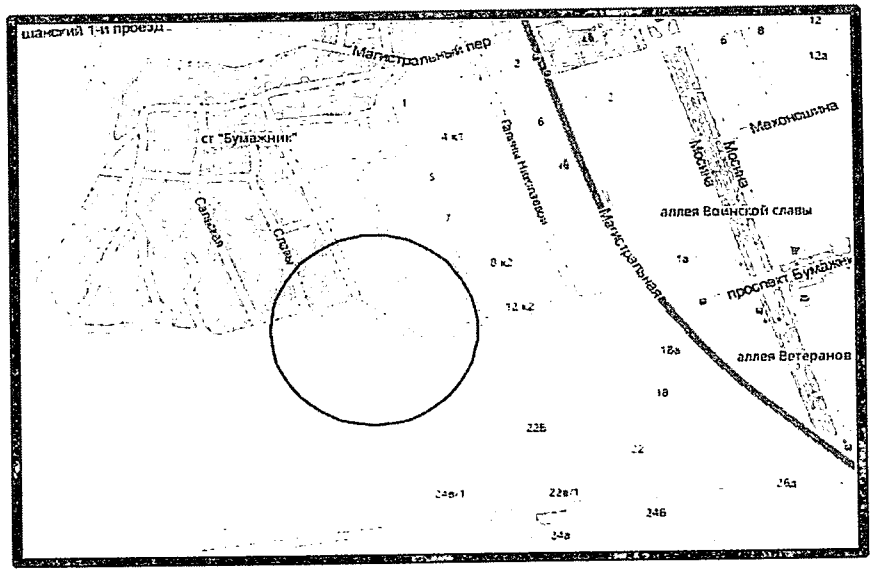

Условные обозначения

- ориентировочные границы земельных участков для установки и эксплуатации металлических гаражей по адресу: ул.Магистральная в Трусовском районе

Приложение № Т4
к Схеме, утвержденной распоряжением
администрации МО «Городской округ город Астрахань»
от 27.10.2025 № 1141-р

Схема генерального плана М 1:600

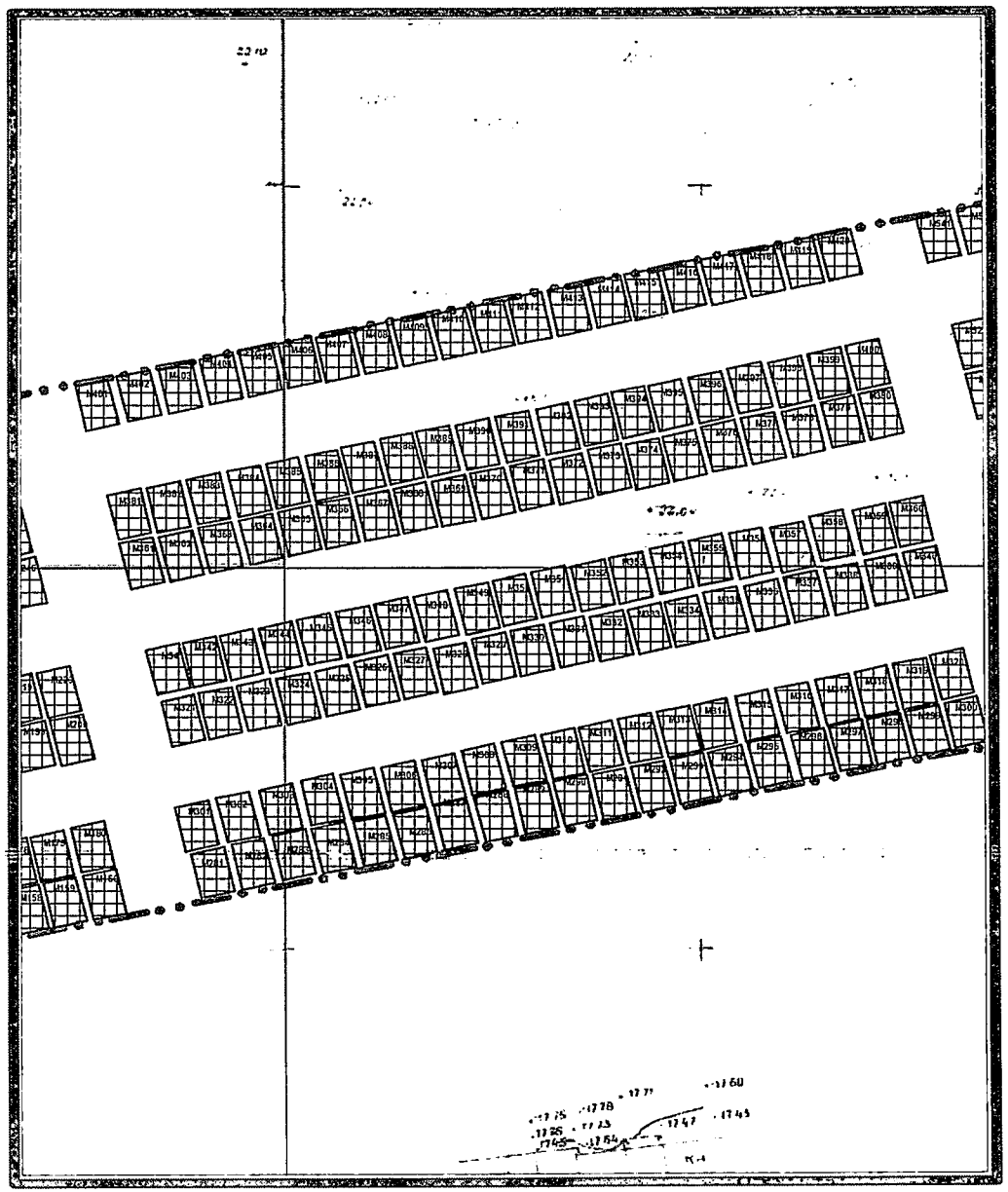

Ситуационный план

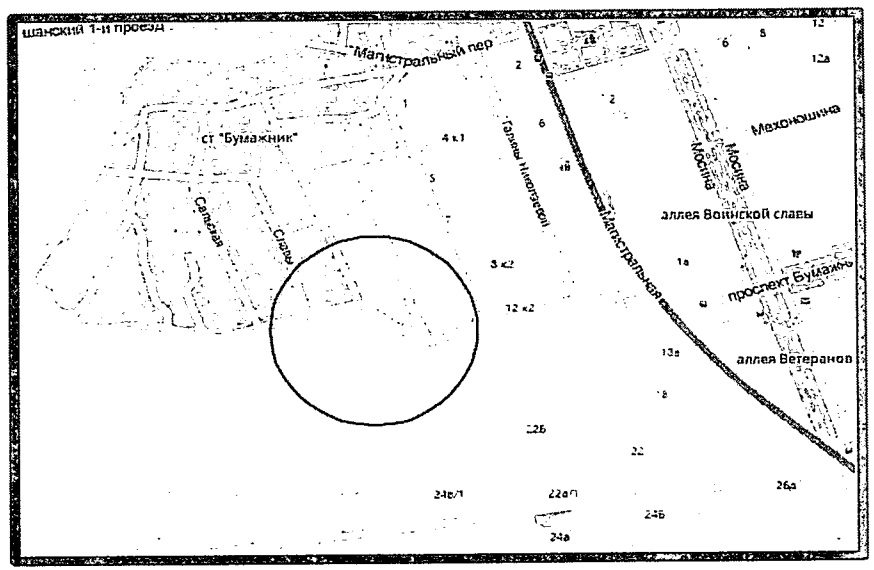

Условные обозначения

- ориентировочные границы земельных участков для установки и эксплуатации металлических гаражей по адресу: ул.Магистральная в Трусовском районе

Приложение № Т5
к Схеме, утвержденной распоряжением
администрации МО «Городской округ город Астрахань»
от 27.10.2015 № 1141-р

Схема генерального плана М 1:650

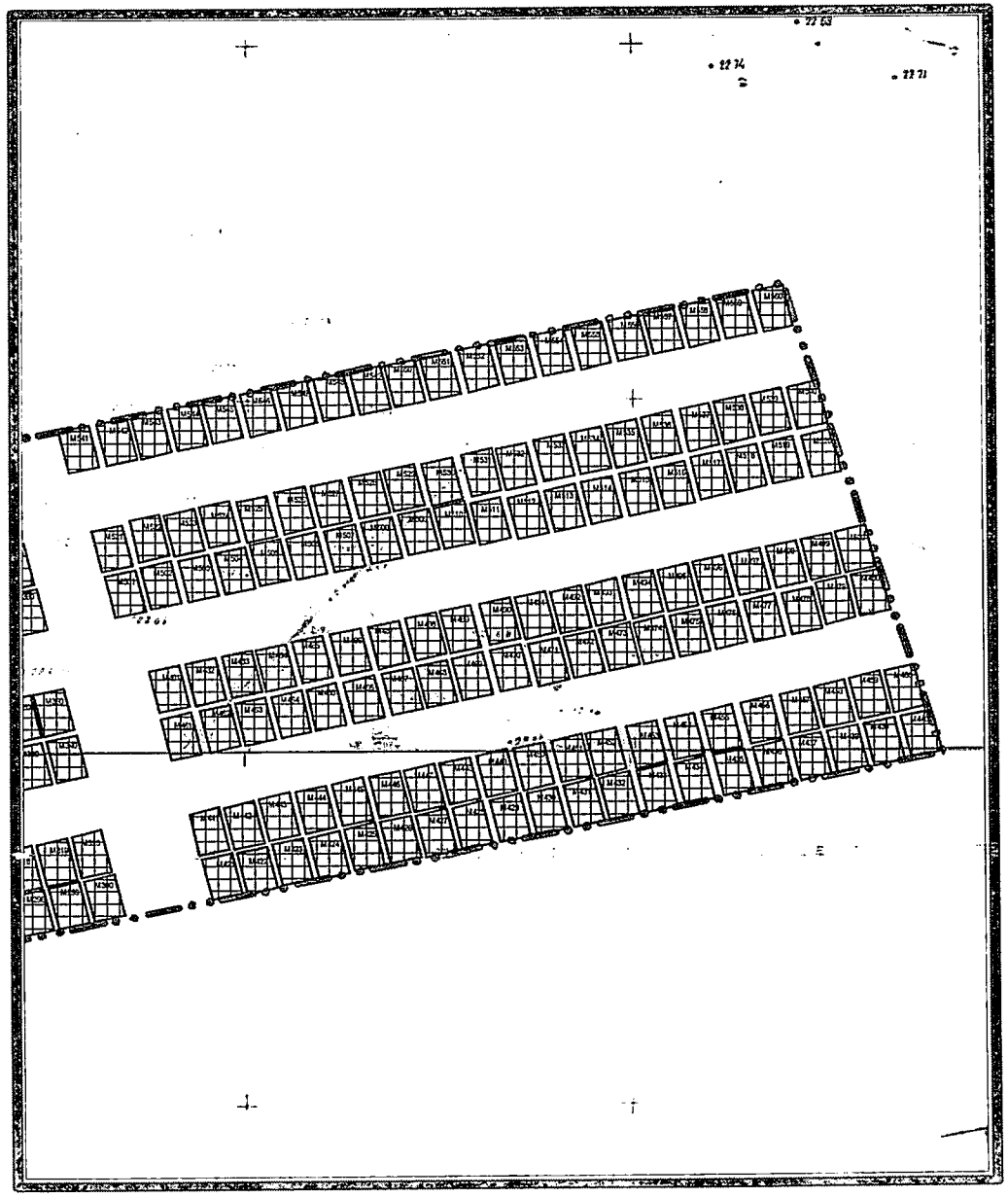

Ситуационный план

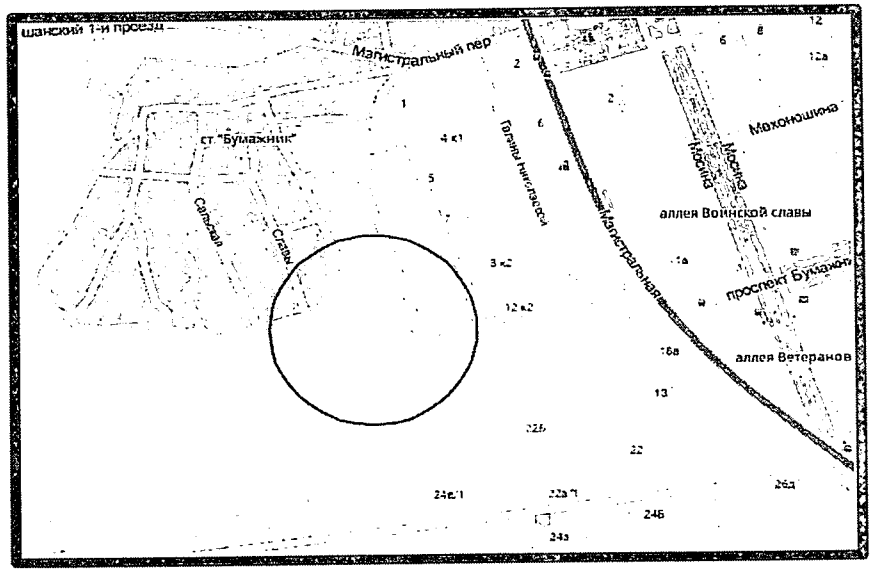

Условные обозначения

- ориентировочные границы земельных участков для установки и эксплуатации металлических гаражей по адресу: ул.Магистральная в Трусовском районе

Приложение № Т6
к Схеме, утвержденной распоряжением
администрации МО «Городской округ город Астрахань»
от 27.10.2025 № 1141-р

Схема генерального плана М 1:650

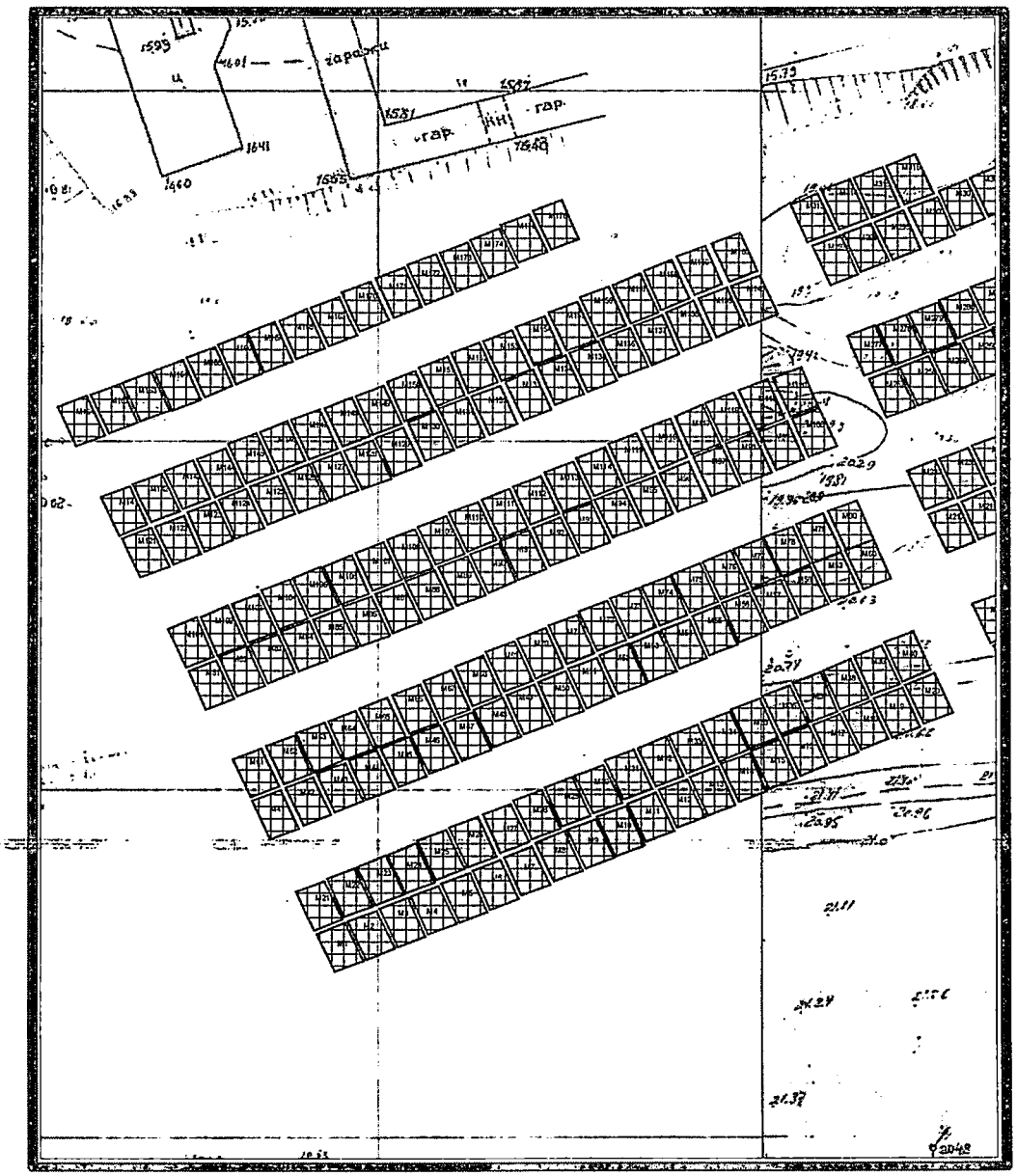

Ситуационный план

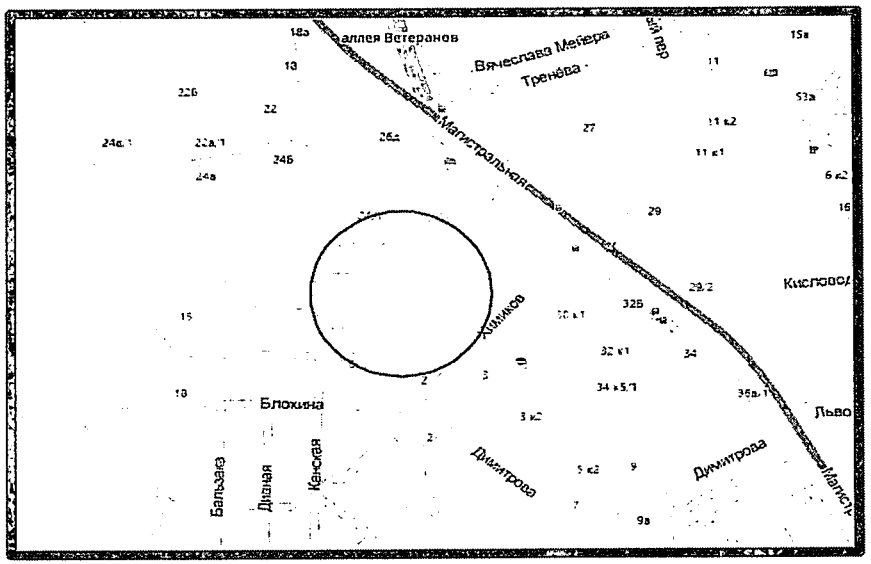

Условные обозначения

- ориентировочные границы земельных участков для установки и эксплуатации металлических гаражей по адресу: ул.Магистральная (рядом с ГСК "Чайка") в Трусовском районе

Приложение № Т7
к Схеме, утвержденной распоряжением
администрации МО «Городской округ город Астрахань»
от 27.10.2025 № 1141-р

Схема генерального плана М 1:650

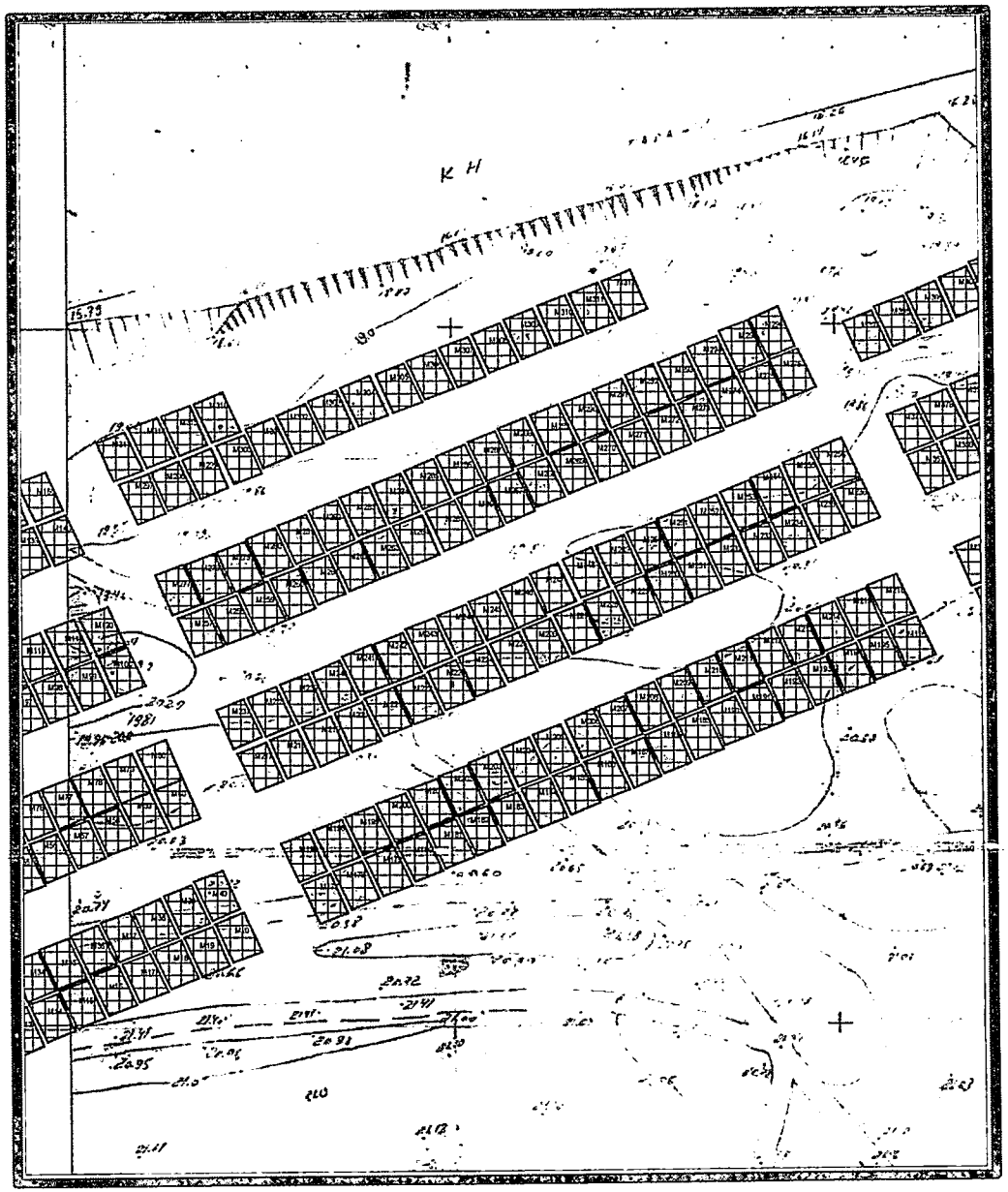

Ситуационный план

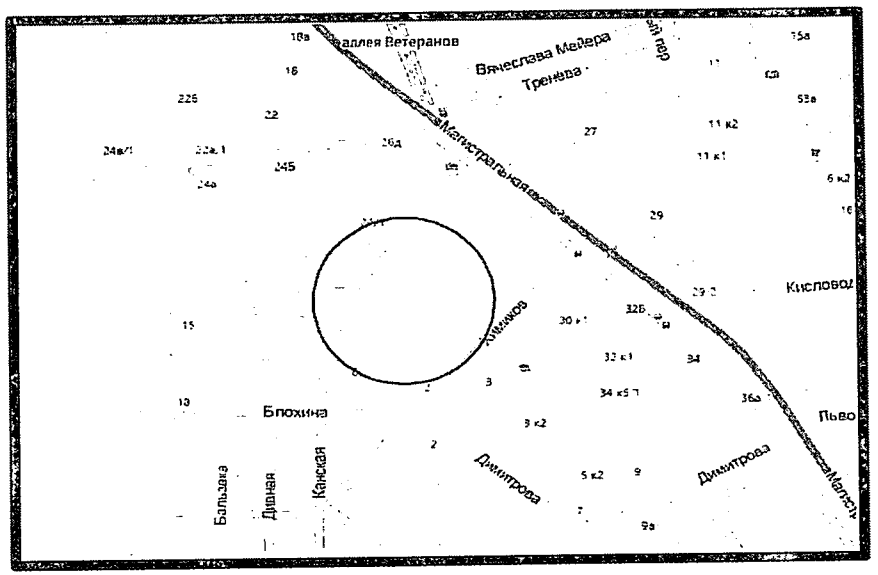

Условные обозначения

- ориентировочные границы земельных участков для установки и эксплуатации металлических гаражей по адресу: ул.Магистральная (рядом с ГСК "Чайка") в Трусовском районе

Приложение № Т8
к Схеме, утвержденной распоряжением
администрации МО «Городской округ город Астрахань»
от 27.10.2025 № 1141-р

Схема генерального плана М 1:650

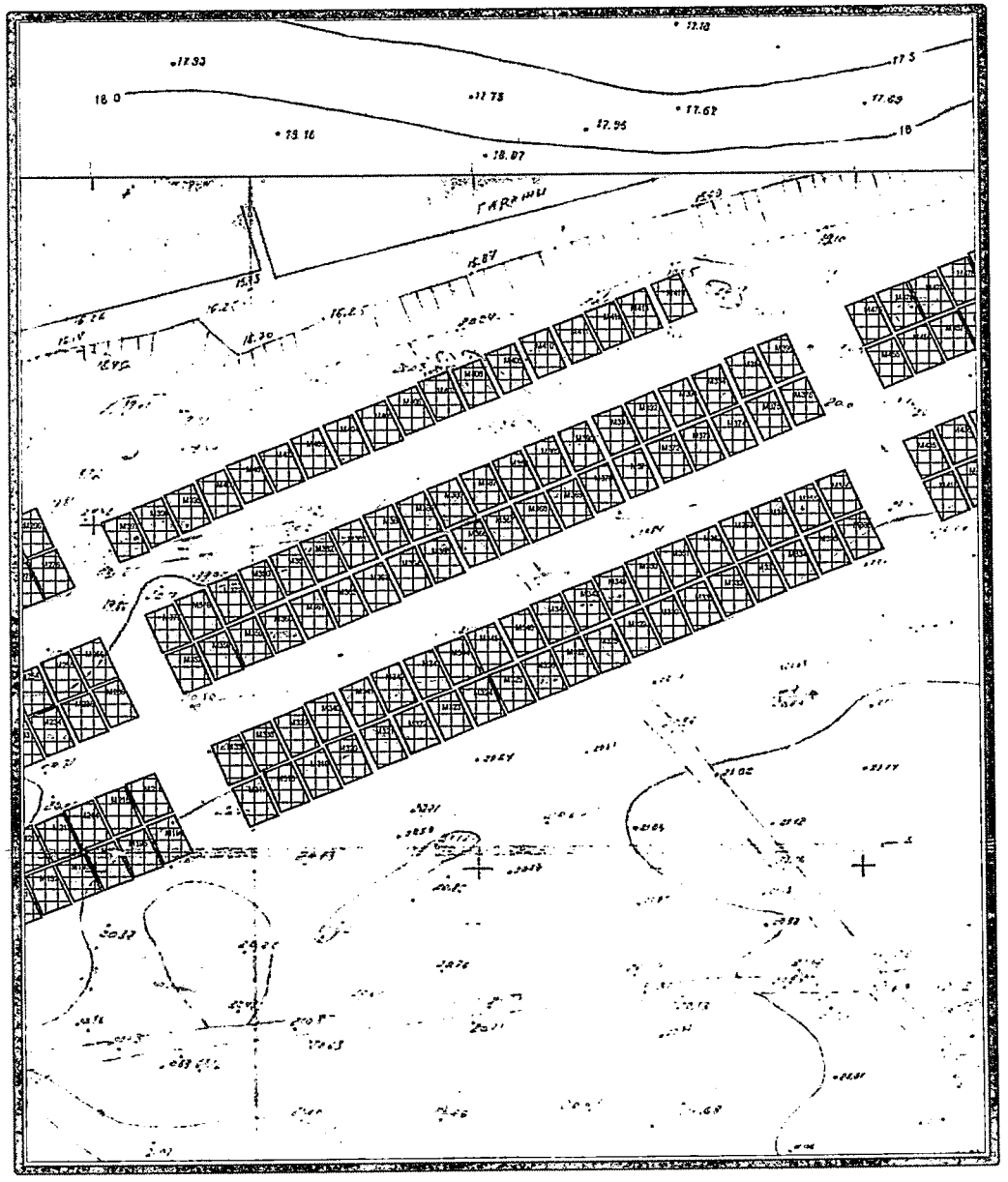

Ситуационный план

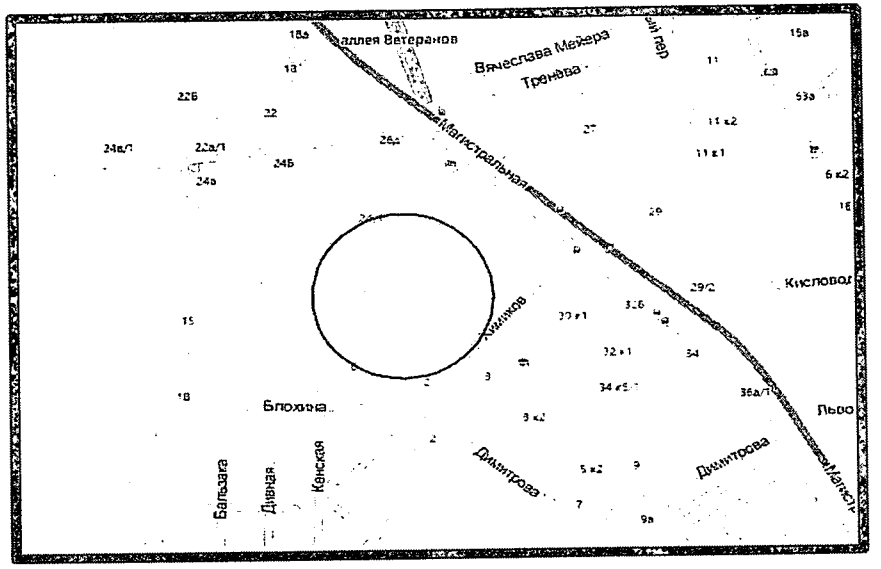

Условные обозначения

- ориентировочные границы земельных участков для установки и эксплуатации металлических гаражей по адресу: ул.Магистральная (рядом с ГСК "Чайка") в Трусовском районе

Приложение № Т9
к Схеме, утвержденной распоряжением
администрации МО «Городской округ город Астрахань»
от 27.10.2015 № 1111-р

Схема генерального плана М 1:600

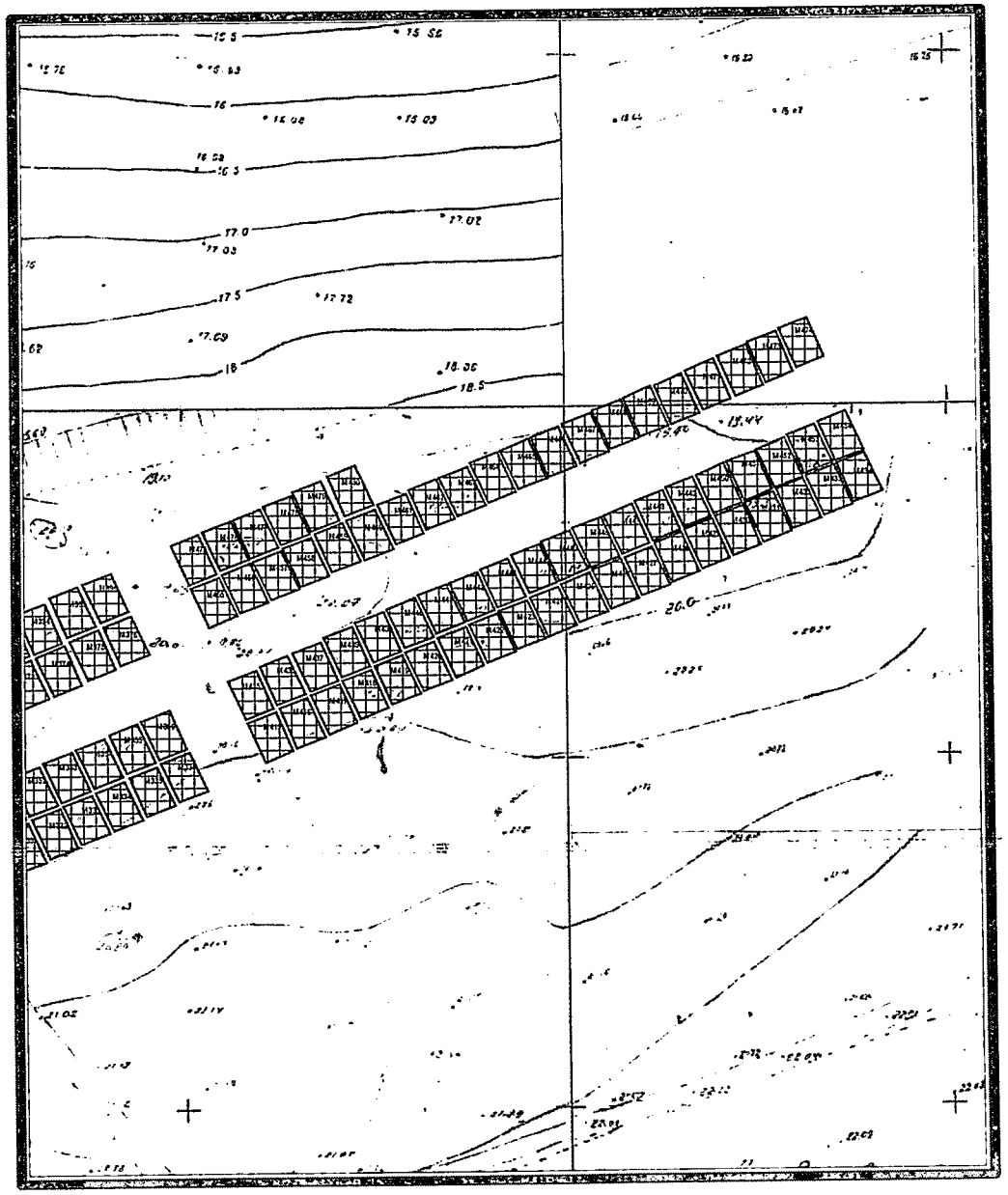

Ситуационный план

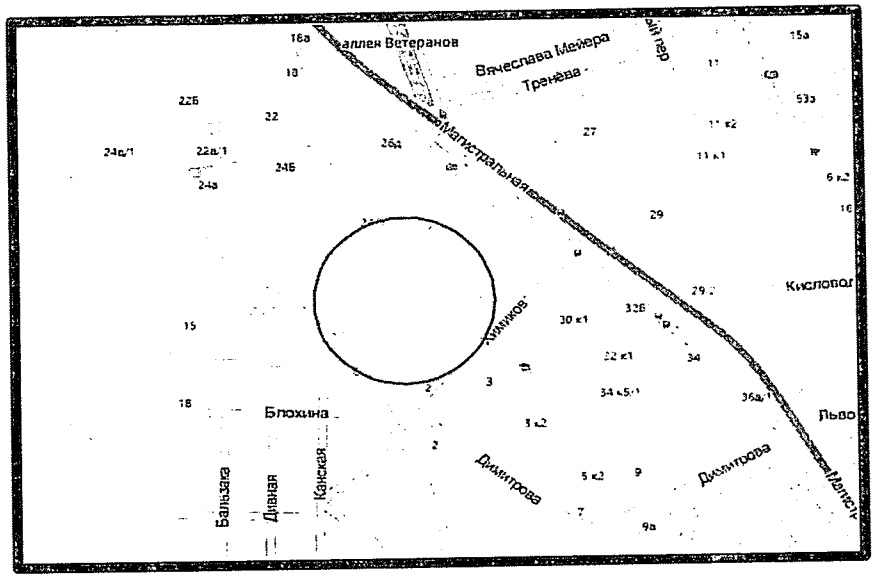

Условные обозначения

- ориентировочные границы земельных участков для установки и эксплуатации металлических гаражей по адресу: ул.Магистральная (рядом с ГСК "Чайка") в Трусовском районе

Приложение № Т10
к Схеме, утвержденной распоряжением
администрации МО «Городской округ город Астрахань»
от 27.10.2025 № 1141-р

Схема генерального плана М 1:500

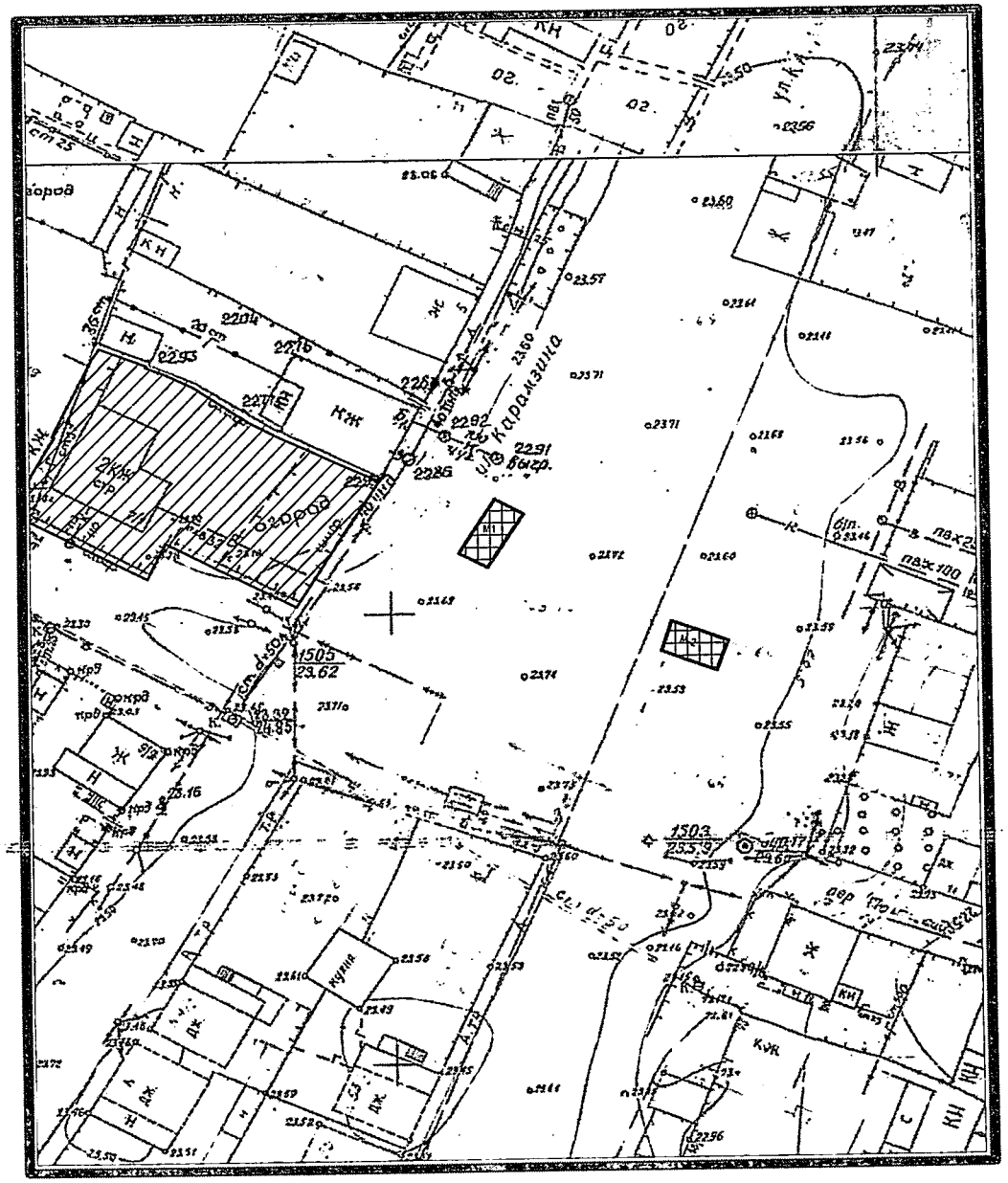

Ситуационный план

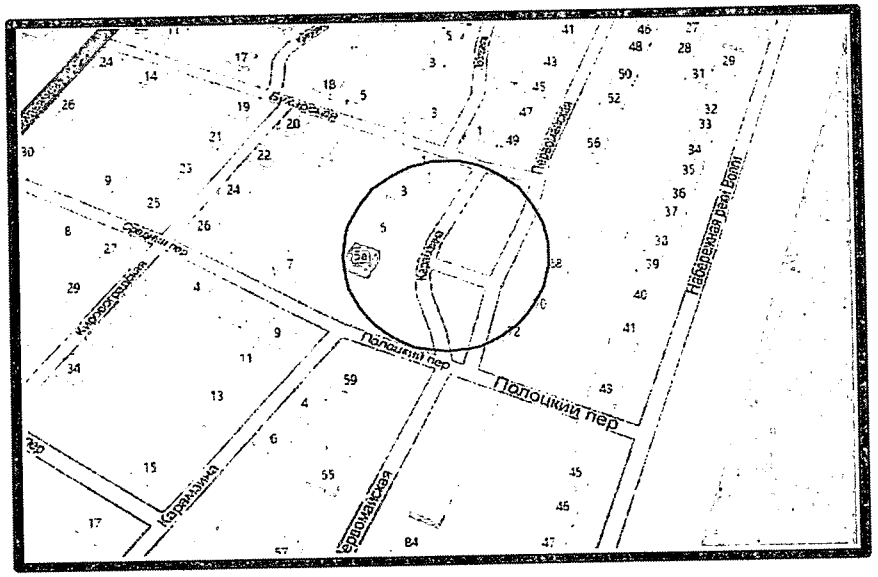

Условные обозначения

- ориентировочные границы земельного участка для установки и эксплуатации металлического гаража по адресу: ул. Карамзина/Первомайская в Трусовском районе

Приложение № Т11
к Схеме, утвержденной распоряжением
администрации МО «Городской округ город Астрахань»
от 27.10.2025 № 1141-р

Схема генерального плана М 1:500

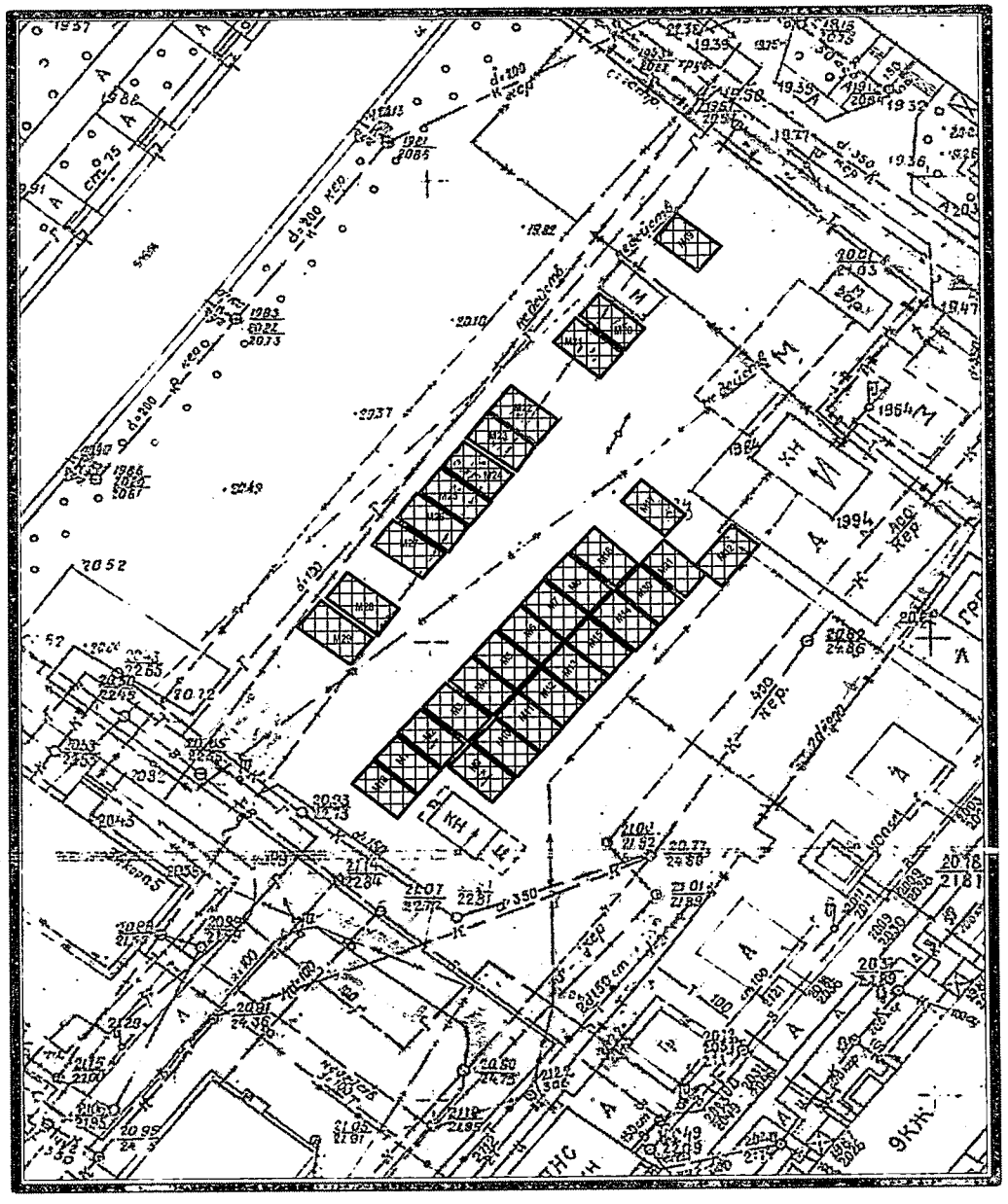

Ситуационный план

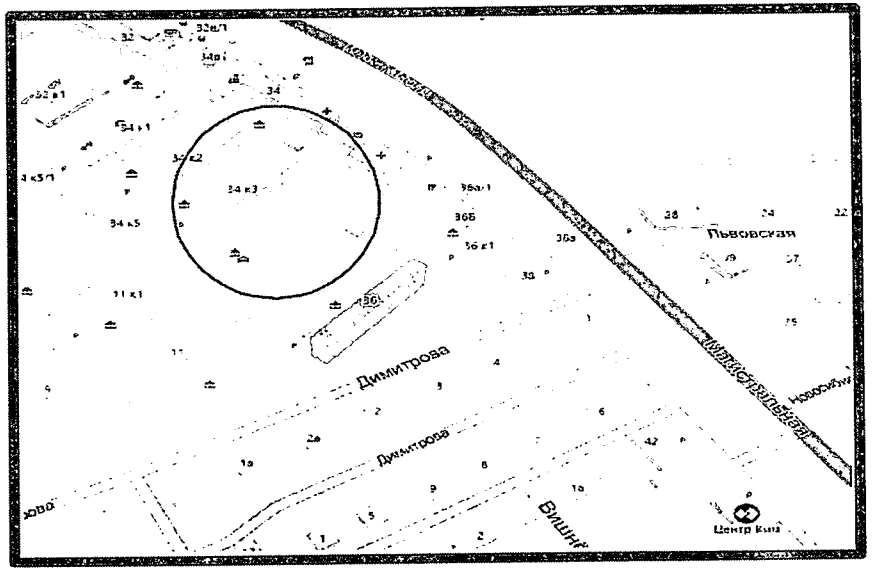

Условные обозначения

- ориентировочные границы земельных участков для установки и эксплуатации металлических гаражей по адресу: ул.Магистральная, 36 в Трусовском районе

Приложение № Т12
к Схеме, утвержденной распоряжением
администрации МО «Городской округ город Астрахань»
от 27.10.2025 № 1141-р

Схема генерального плана М 1:500

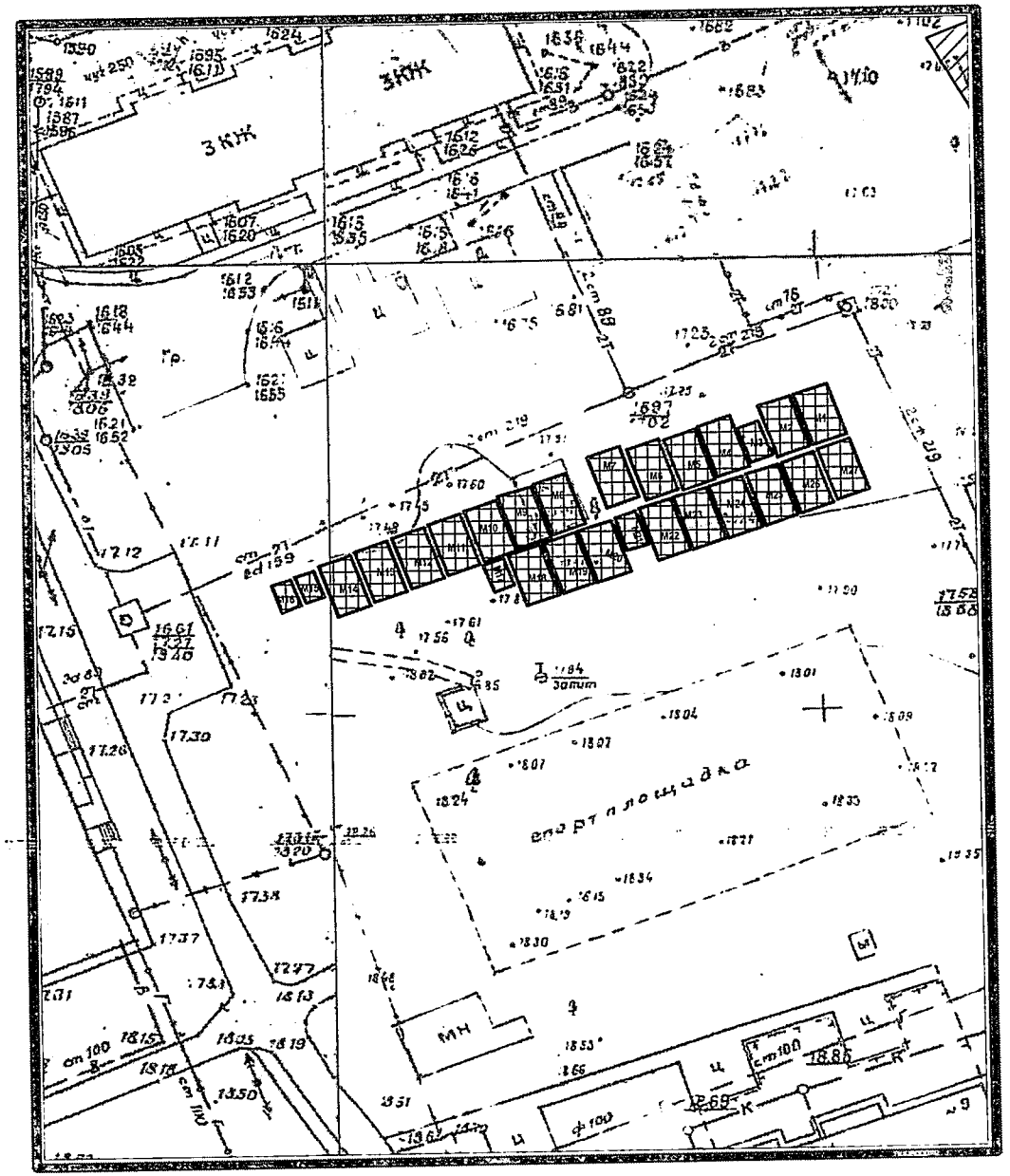

Ситуационный план

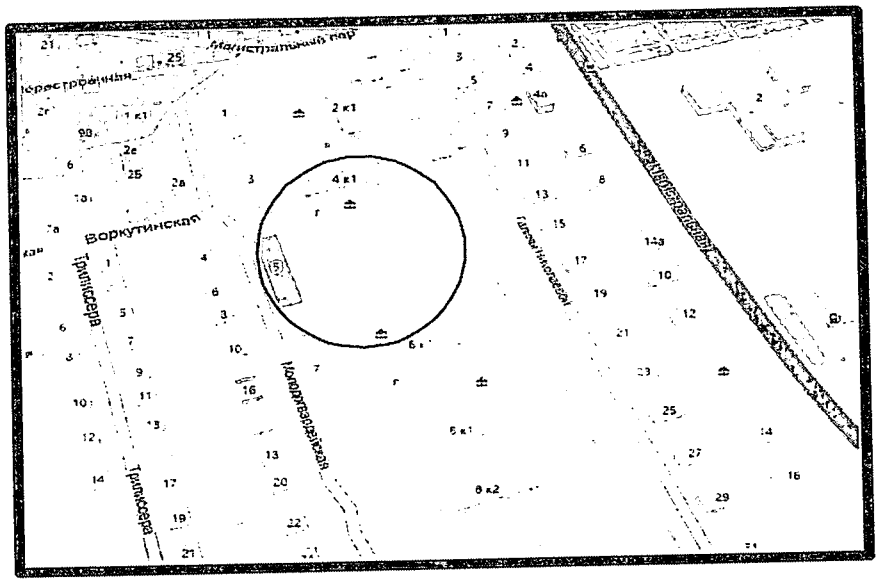

Условные обозначения

- ориентировочные границы земельных участков для установки и эксплуатации металлических гаражей по адресу: ул. Молодогвардейская, 5 в Трусовском районе

Приложение № Т13
к Схеме, утвержденной распоряжением
администрации МО «Городской округ город Астрахань»
от 27.10.2025 № 1141-р

Схема генерального плана М 1:500

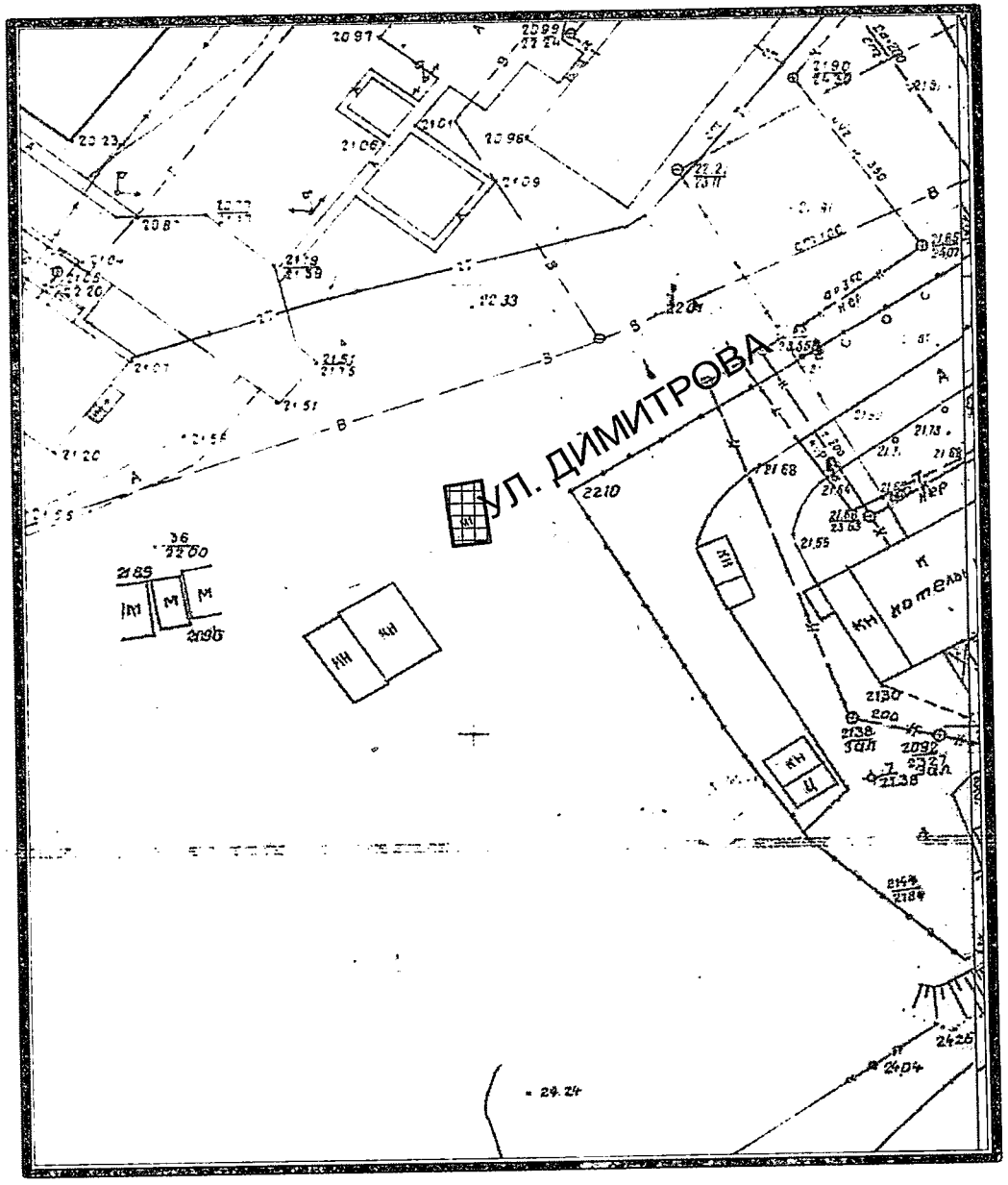

Ситуационный план

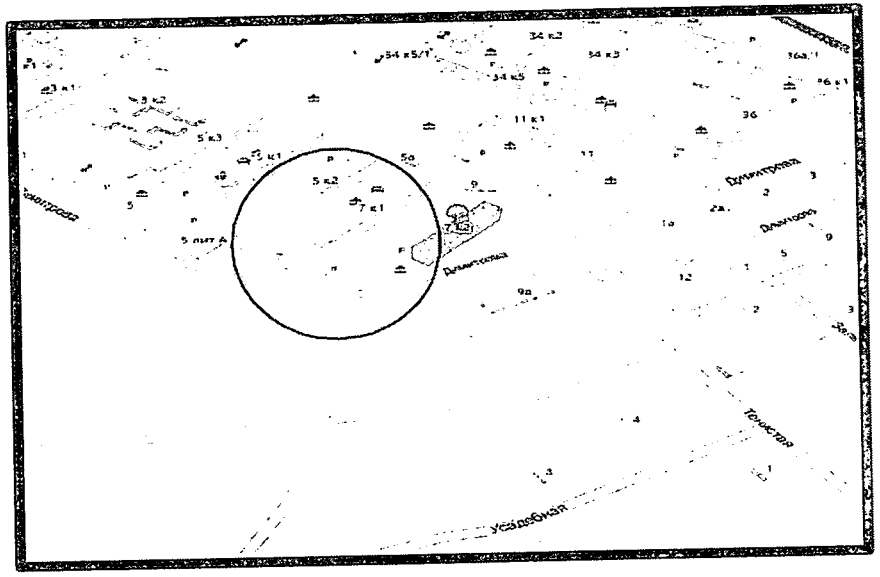

Условные обозначения

- ориентировочные границы земельного участка для установки и эксплуатации металлического гаража по адресу: ул.Димитрова, 7 корп.2 в Трусовском районе

Приложение № Т14
к Схеме, утвержденной распоряжением
администрации МО «Городской округ город Астрахань»
от 27.10.2025 № 1141-р

Схема генерального плана М 1:500

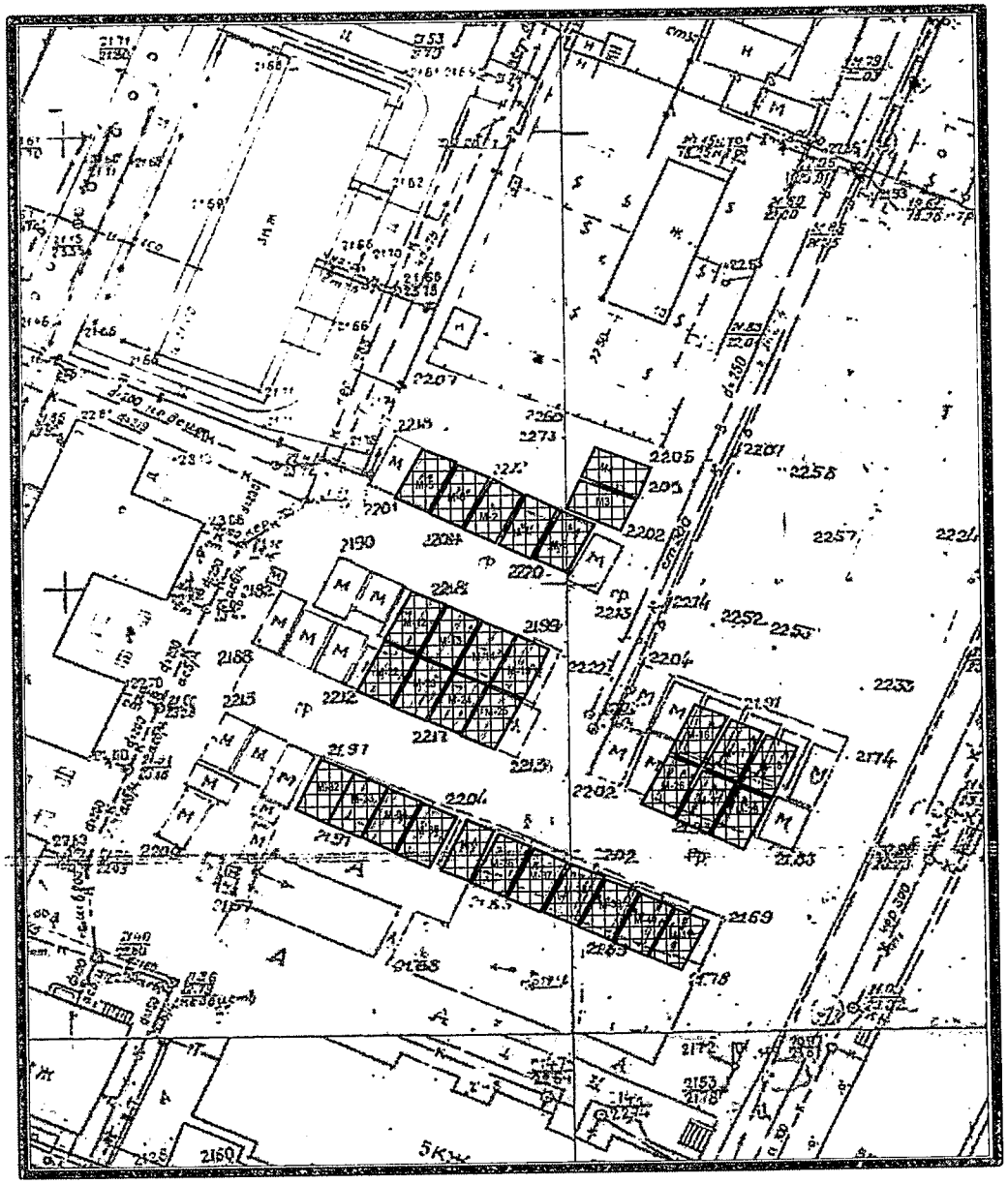

Ситуационный план

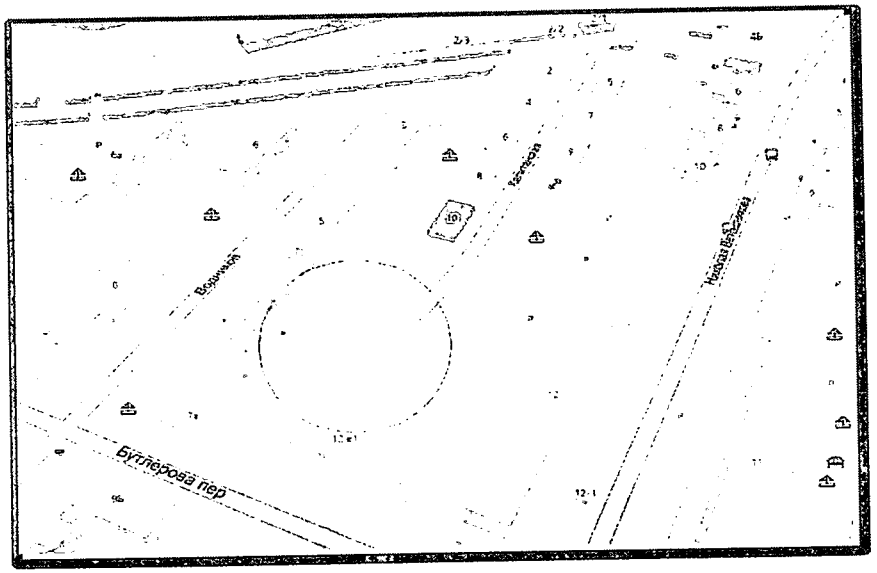

Условные обозначения

- ориентировочные границы земельных участков для установки и эксплуатации металлических гаражей по адресу: ул.Н. Ветошникова,12 в Трусовском районе

Приложение № 15Т
к Схеме, утвержденной распоряжением
администрации МО «Городской округ город Астрахань»
от 27.10.2025 № 1141-р

Схема генерального плана М 1:500

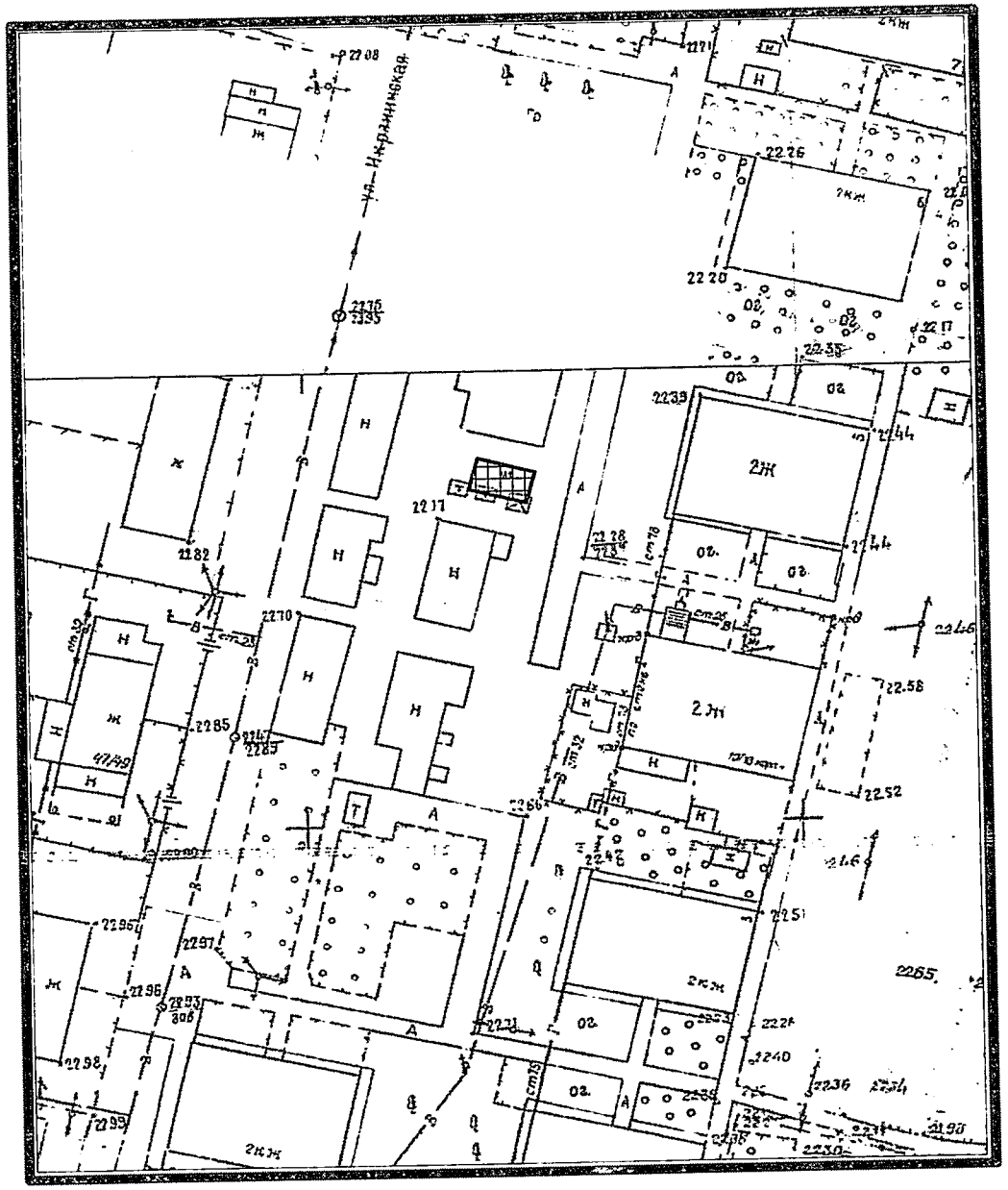

Ситуационный план

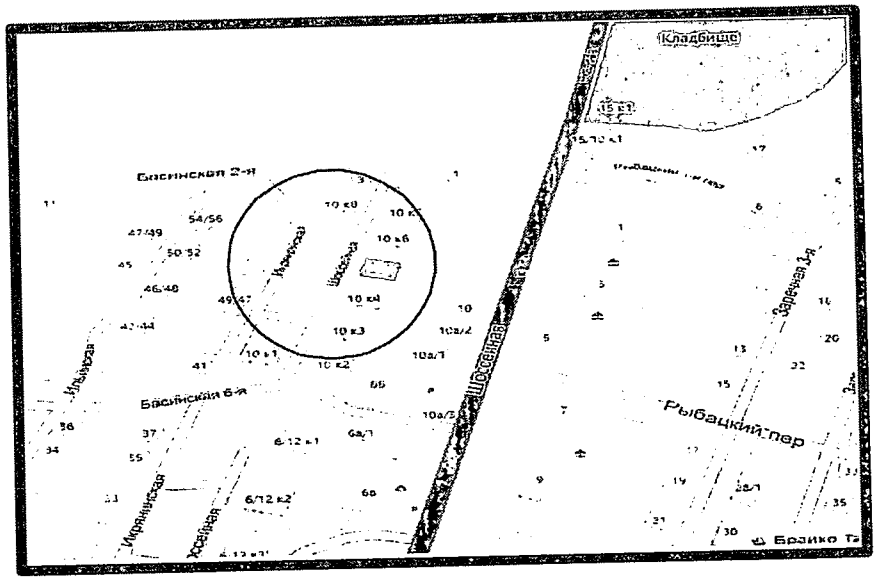

Условные обозначения

- ориентировочные границы земельного участка для установки и эксплуатации металлического гаража по адресу: ул. Шоссейная, 10 к. 5 в Трусовском районе

Приложение № Т16
к Схеме, утвержденной распоряжением
администрации МО «Городской округ город Астрахань»
от 27.10.2025 № 1141-р

Схема генерального плана М 1:500

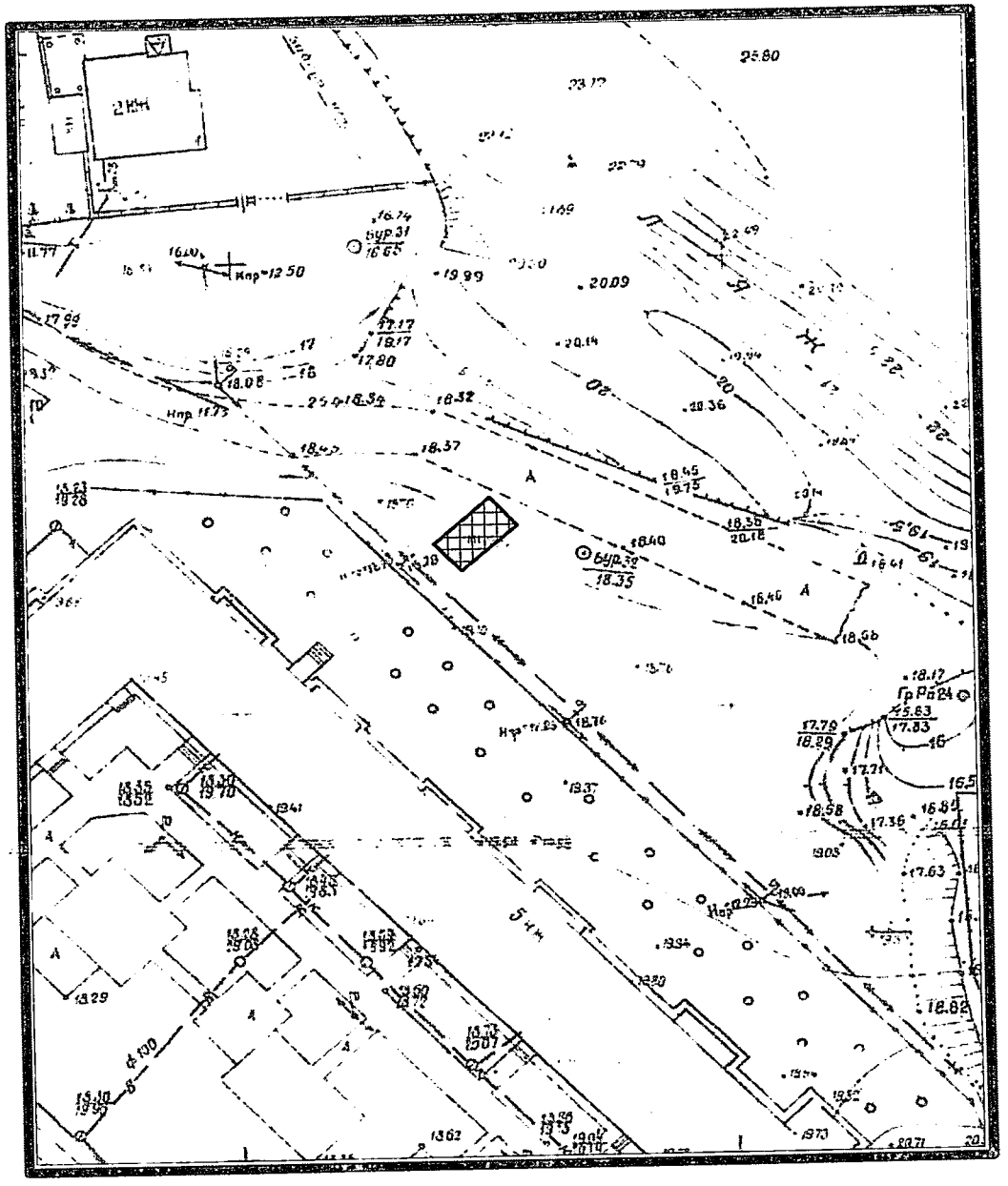

Ситуационный план

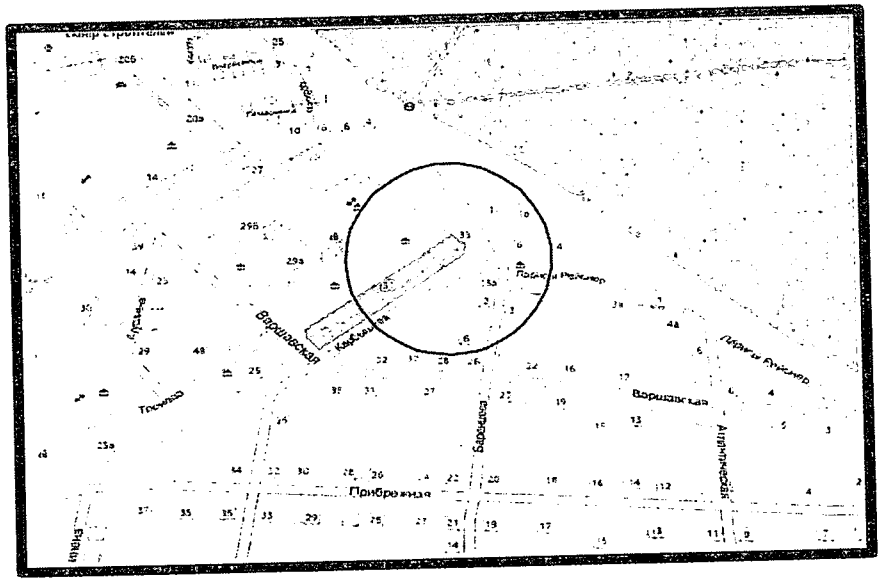

Условные обозначения

- ориентировочные границы земельного участка для установки и эксплуатации металлического гаража по адресу: ул. Тренева, 31 в Трусовском районе

Приложение № Т17
к Схеме, утвержденной распоряжением
администрации МО «Городской округ город Астрахань»
от 27.10.2025 № 1141-р

Схема генерального плана М 1:500

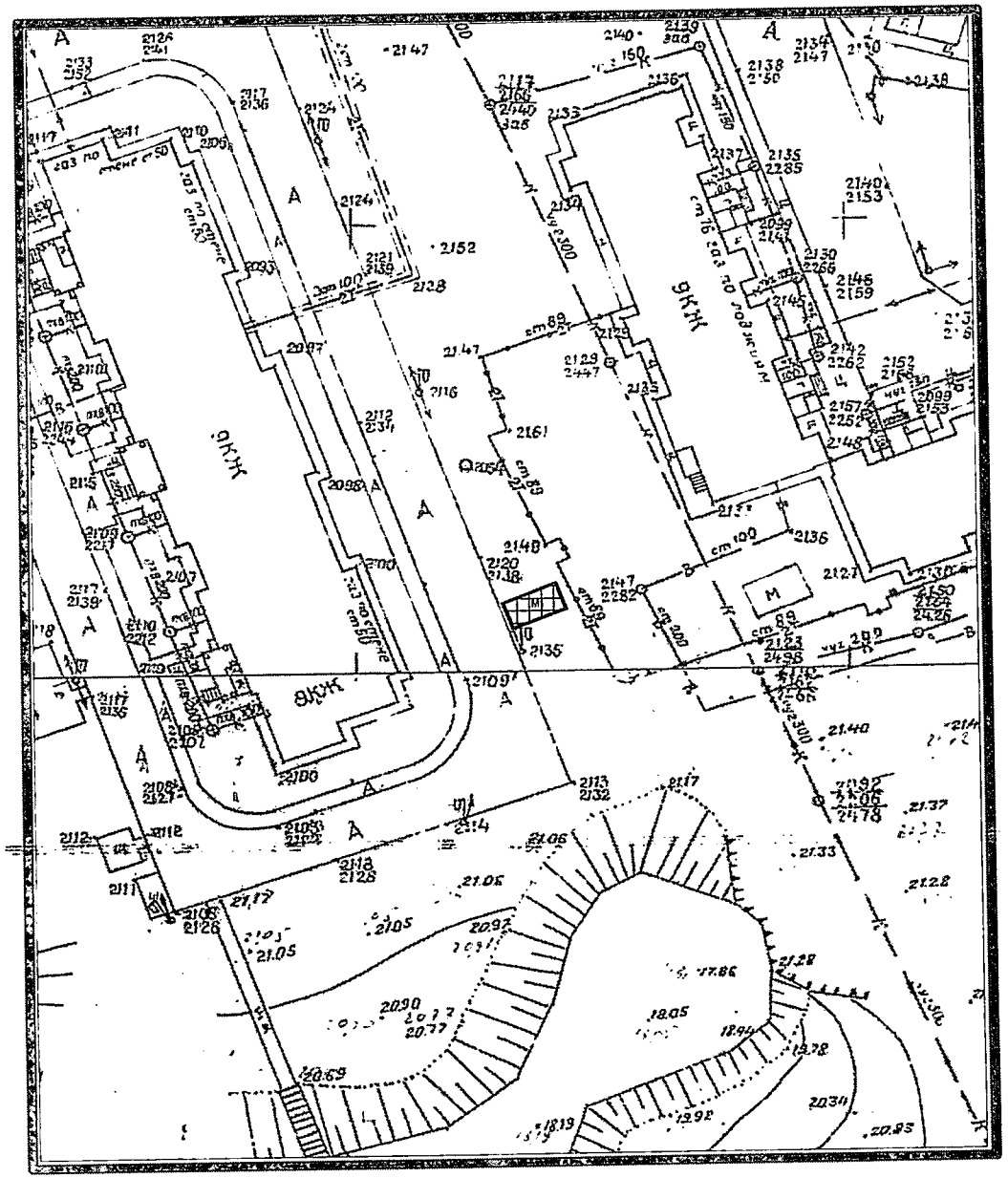

Ситуационный план

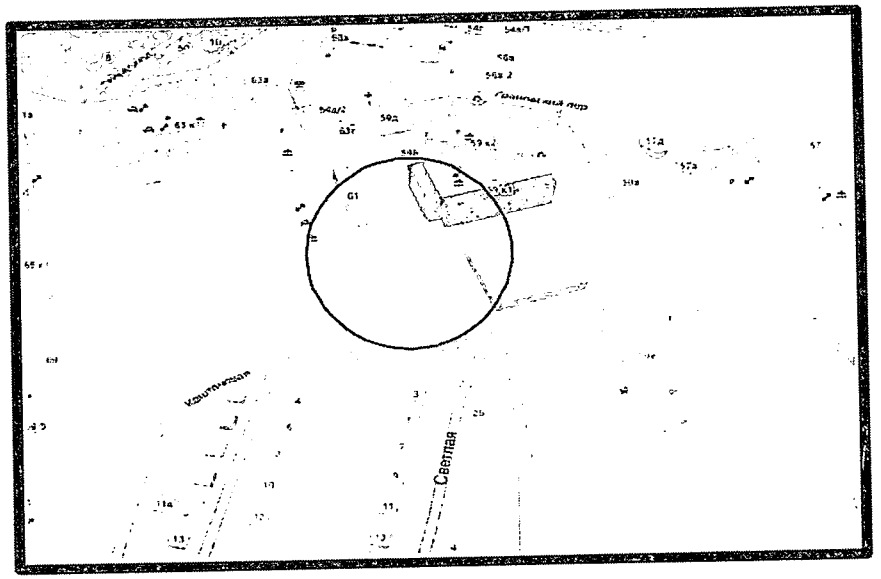

Условные обозначения

- ориентировочные границы земельного участка для установки и эксплуатации металлического гаража по адресу: пер. Грановского, 59 корп. 1 в Трусовском районе

Приложение № Т18
к Схеме, утвержденной распоряжением
администрации МО «Городской округ город Астрахань»
от 27.10.2025 № 1141-р

Схема генерального плана М 1:250

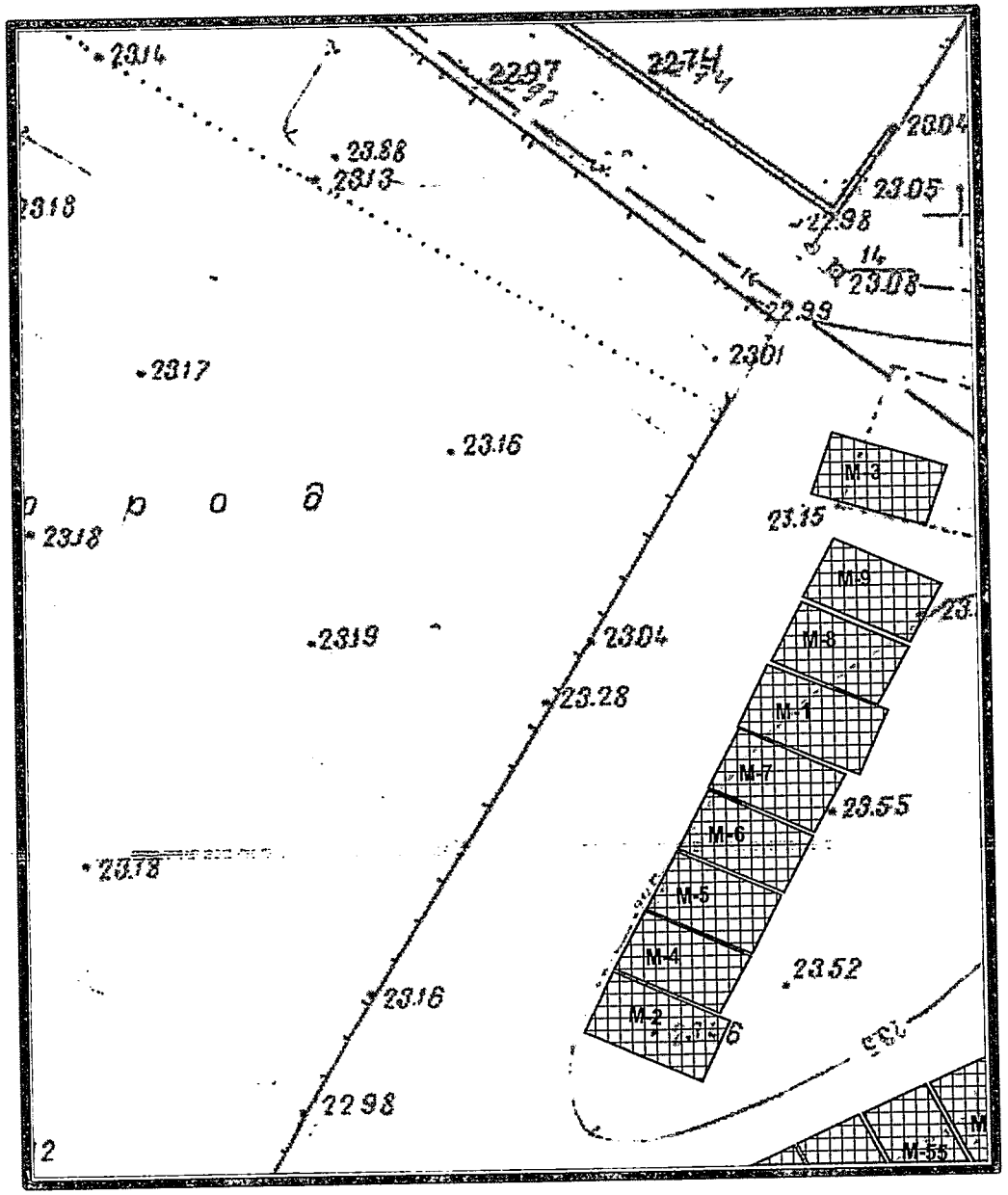

Ситуационный план

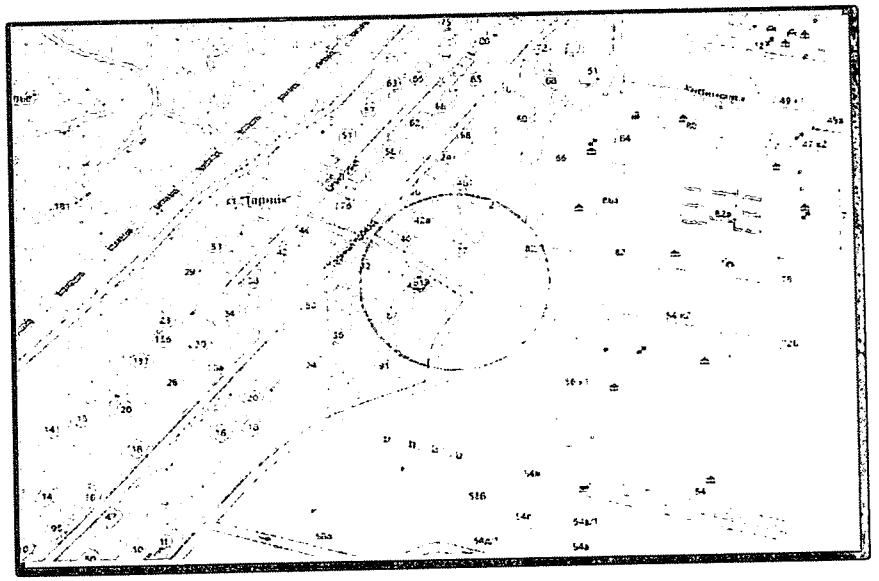

Условные обозначения

- ориентировочные границы земельных участков для установки и эксплуатации металлических гаражей по адресу: пер. Ленинградский, 81, 85 в Трусовском районе

Приложение № 19Т
к Схеме, утвержденной распоряжением
администрации МО "Городской округ город Астрахань"
от 27.10.2025 № 1141-р

Схема генерального плана М 1:500

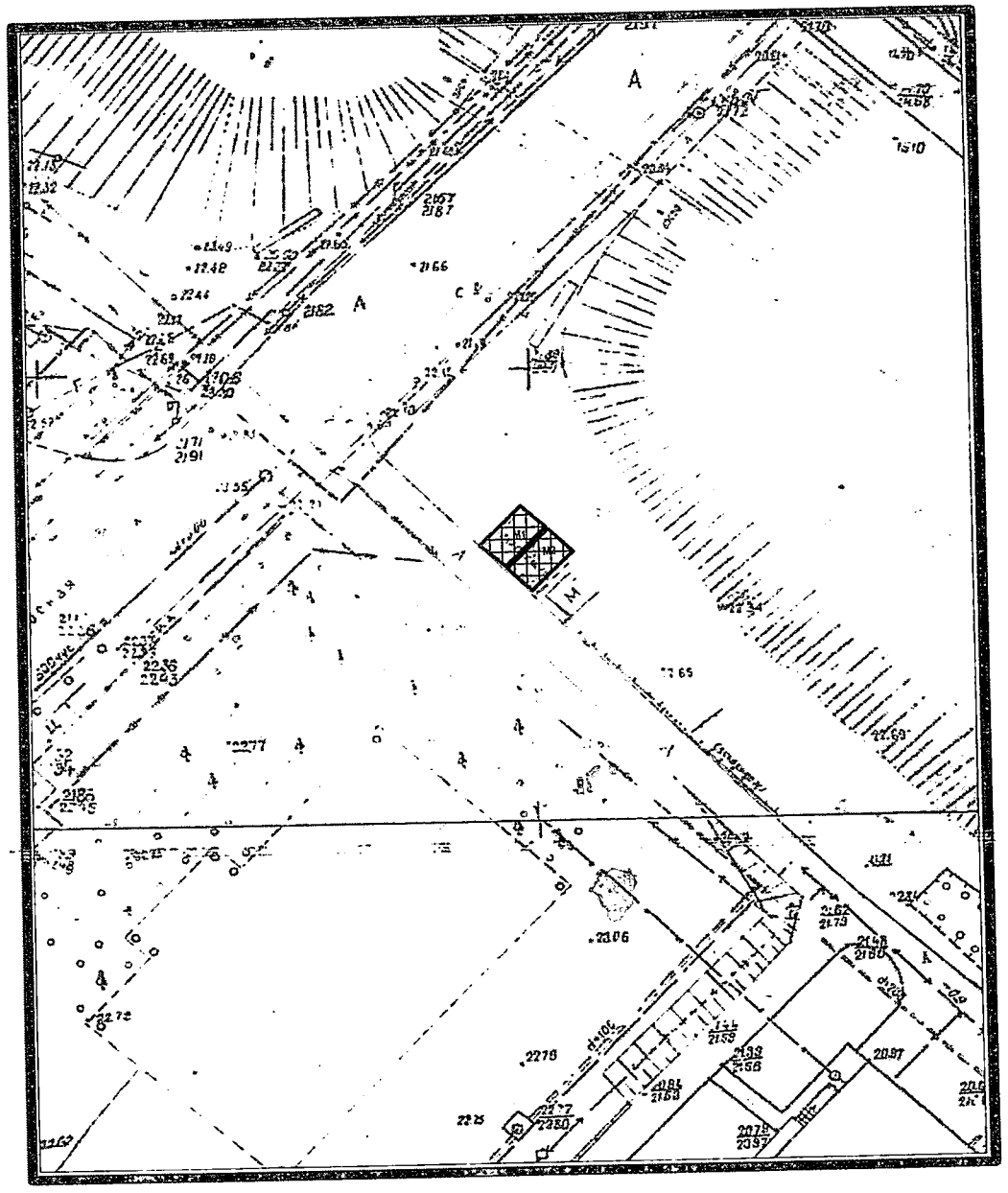

Ситуационный план

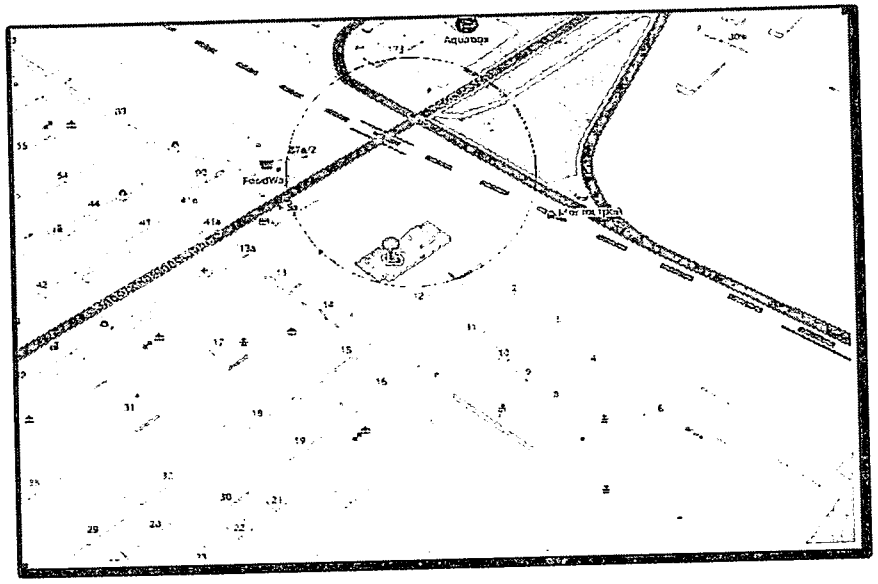

Условные обозначения

- ориентировочные границы земельных участков для установки и эксплуатации металлических гаражей по адресу: пл. Заводская, 12а в Трусовском районе

Приложение № 20Т
к Схеме, утвержденной распоряжением
администрации МО «Городской округ город Астрахань»
от 27.10.2025 № 1141-р

Схема генерального плана М 1:500

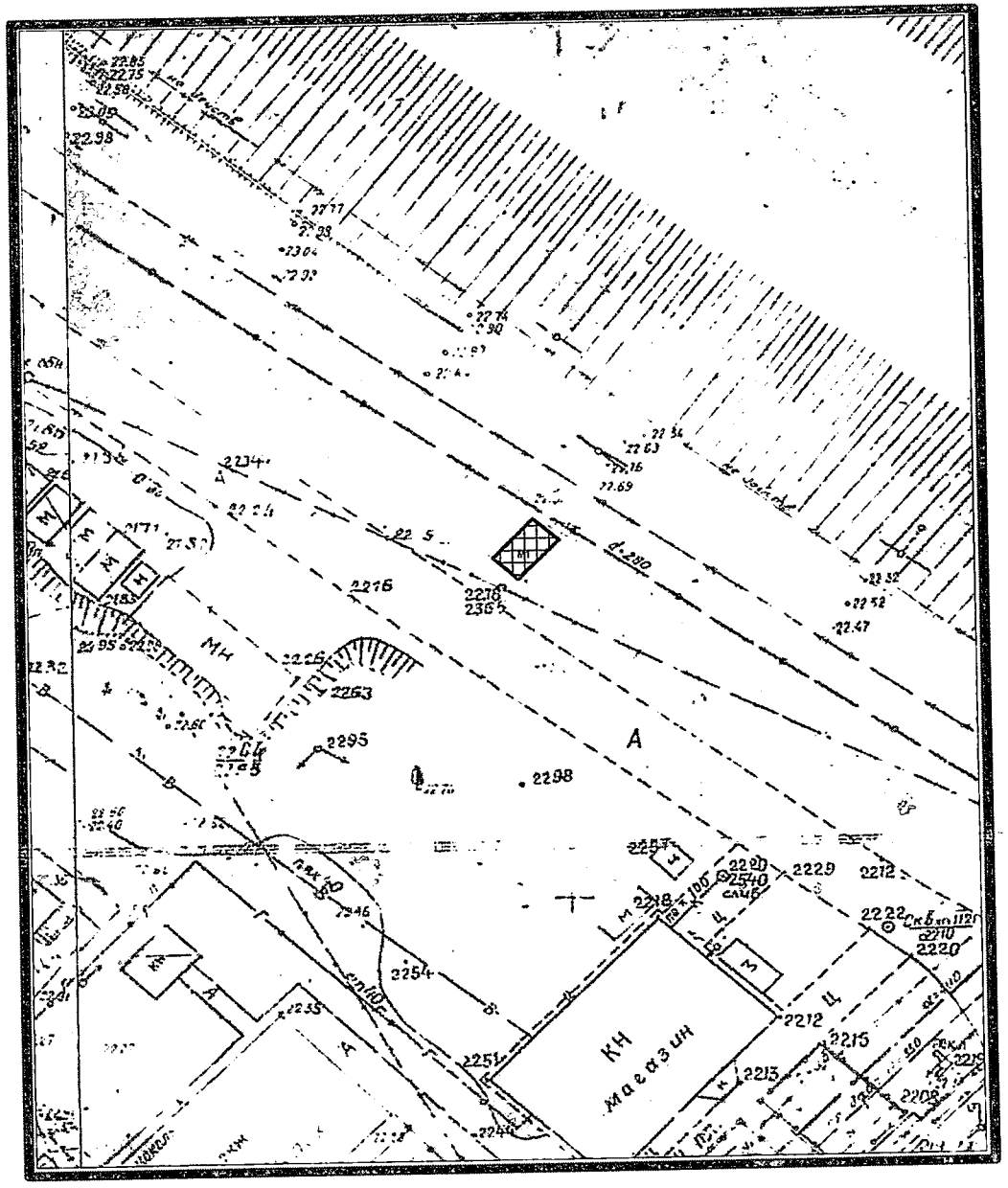

Ситуационный план

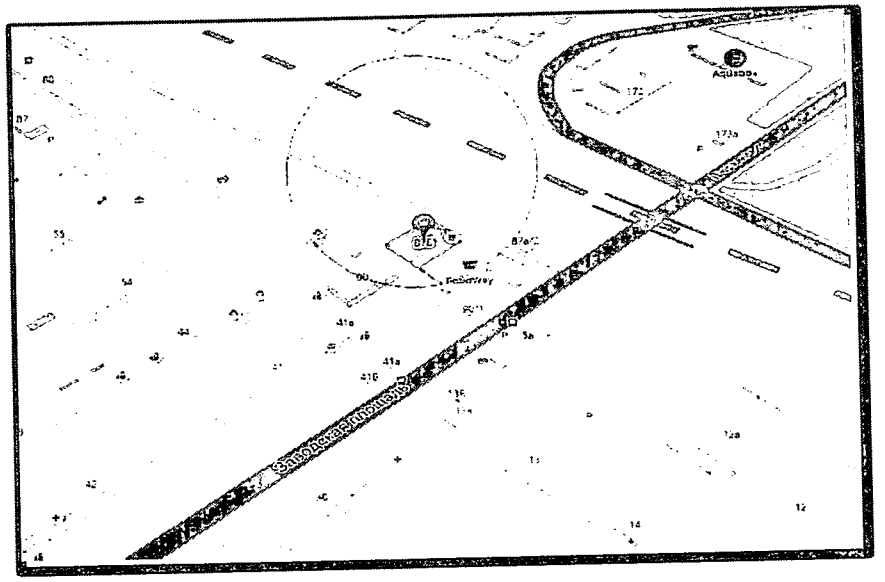

Условные обозначения

- ориентировочные границы земельного участка для установки и эксплуатации металлического гаража по адресу: пл. Заводская, 87б в Трусовском районе

Приложение № 21Т
к Схеме, утвержденной распоряжением
администрации МО «Городской округ город Астрахань»
от 27.10.2025 № 1141-р

Схема генерального плана М 1:500

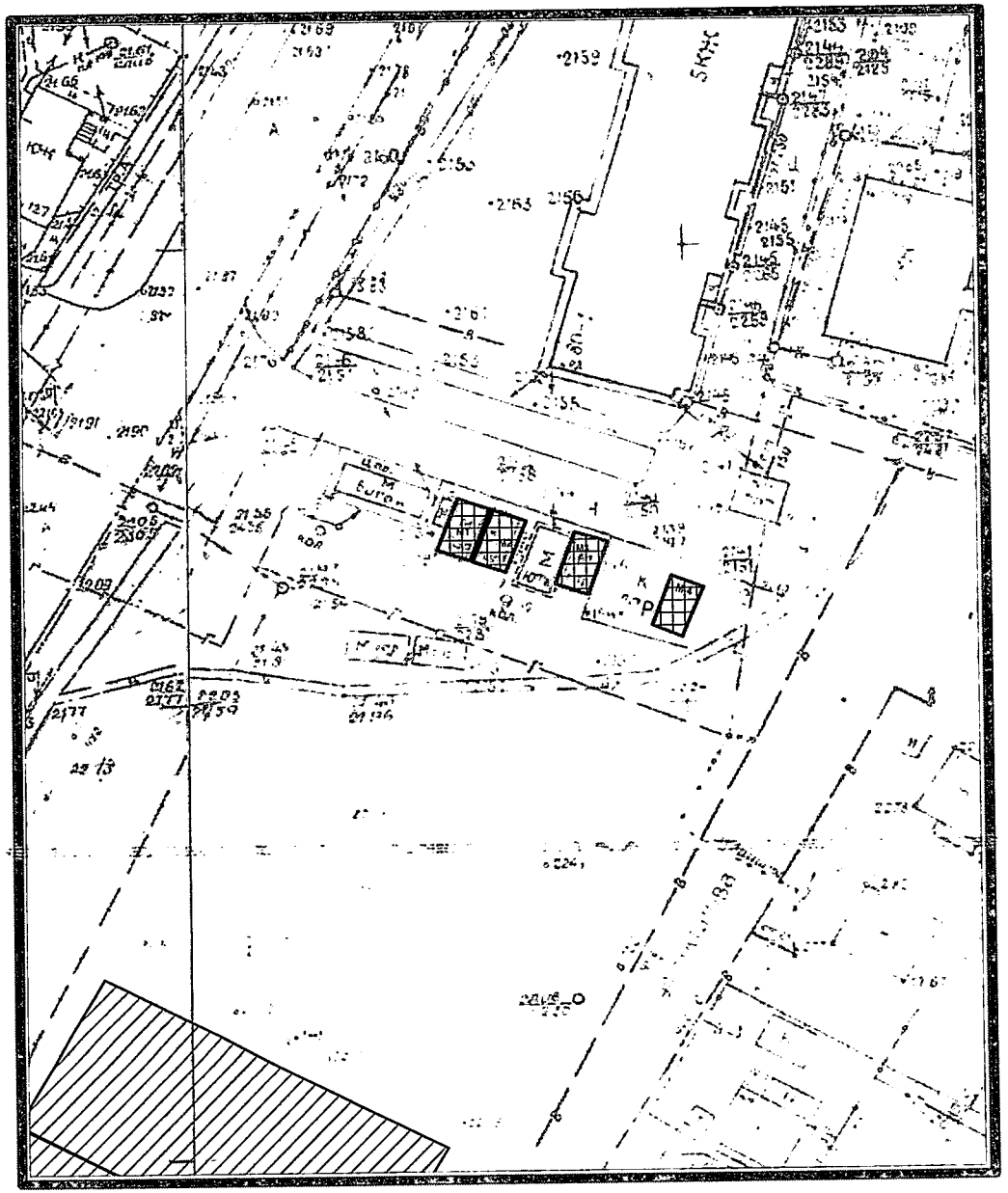

Ситуационный план

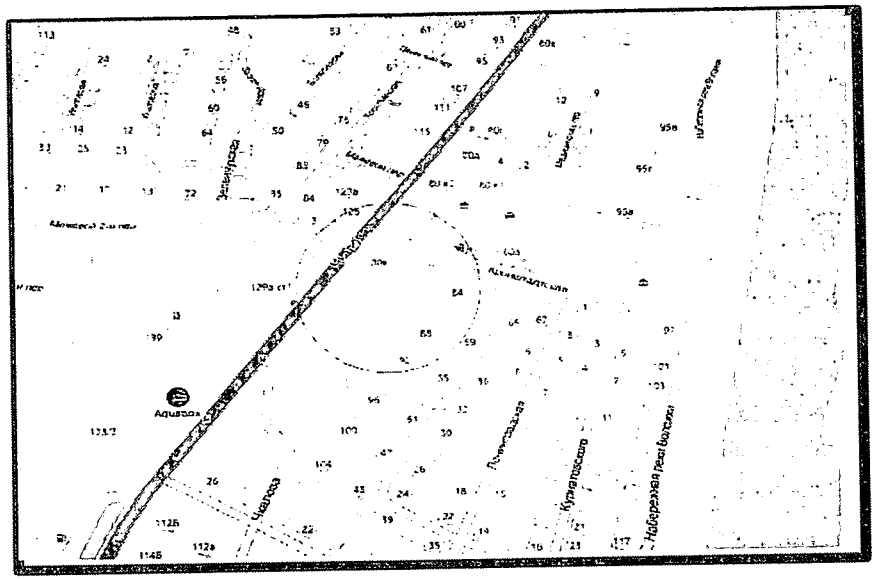

Условные обозначения

- ориентировочные границы земельных участков для установки и эксплуатации металлических гаражей по адресу: ул. Чкалова, 80/1 в Трусовском районе

Приложение № 22Т
к Схеме, утвержденной распоряжением
администрации МО «Городской округ город Астрахань»
от 27.10.2025 № 1141-р

Схема генерального плана М 1:650

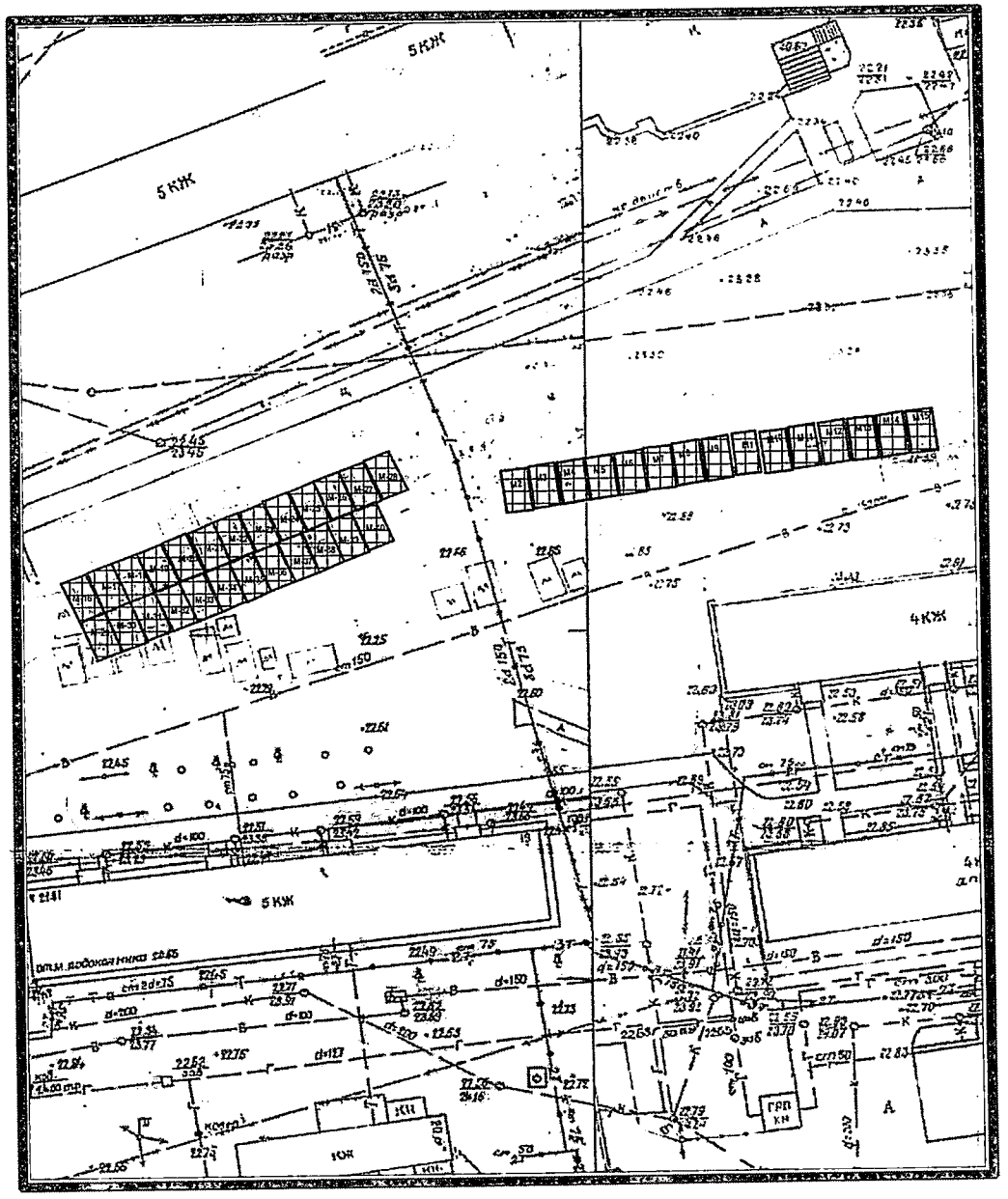

Ситуационный план

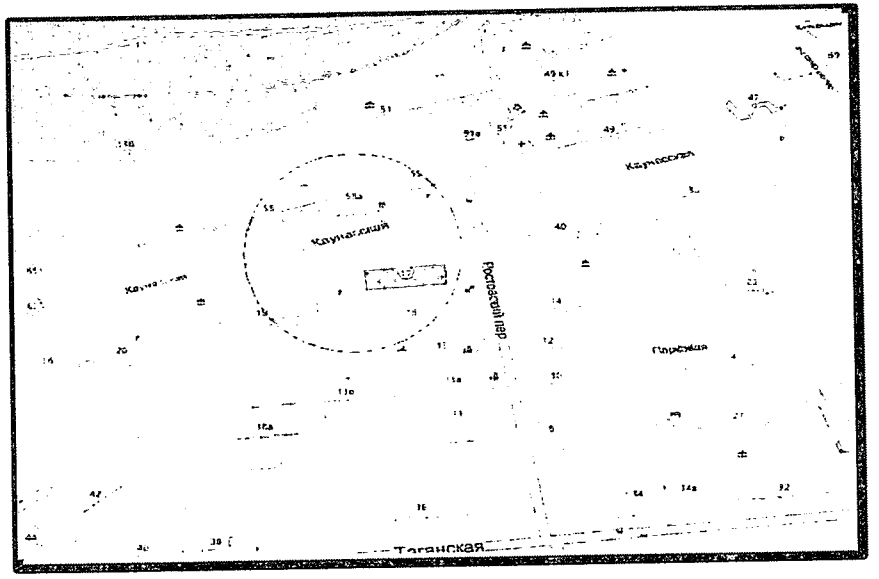

Условные обозначения

- ориентировочные границы земельных участков для установки и эксплуатации металлических гаражей по адресу: пер. Ростовский, 17 в Трусовском районе

Приложение № 23Т
к Схеме, утвержденной распоряжением
администрации МО "Городской округ город Астрахань"
от 27.10.2025 № 1141-р

Схема генерального плана М 1:500

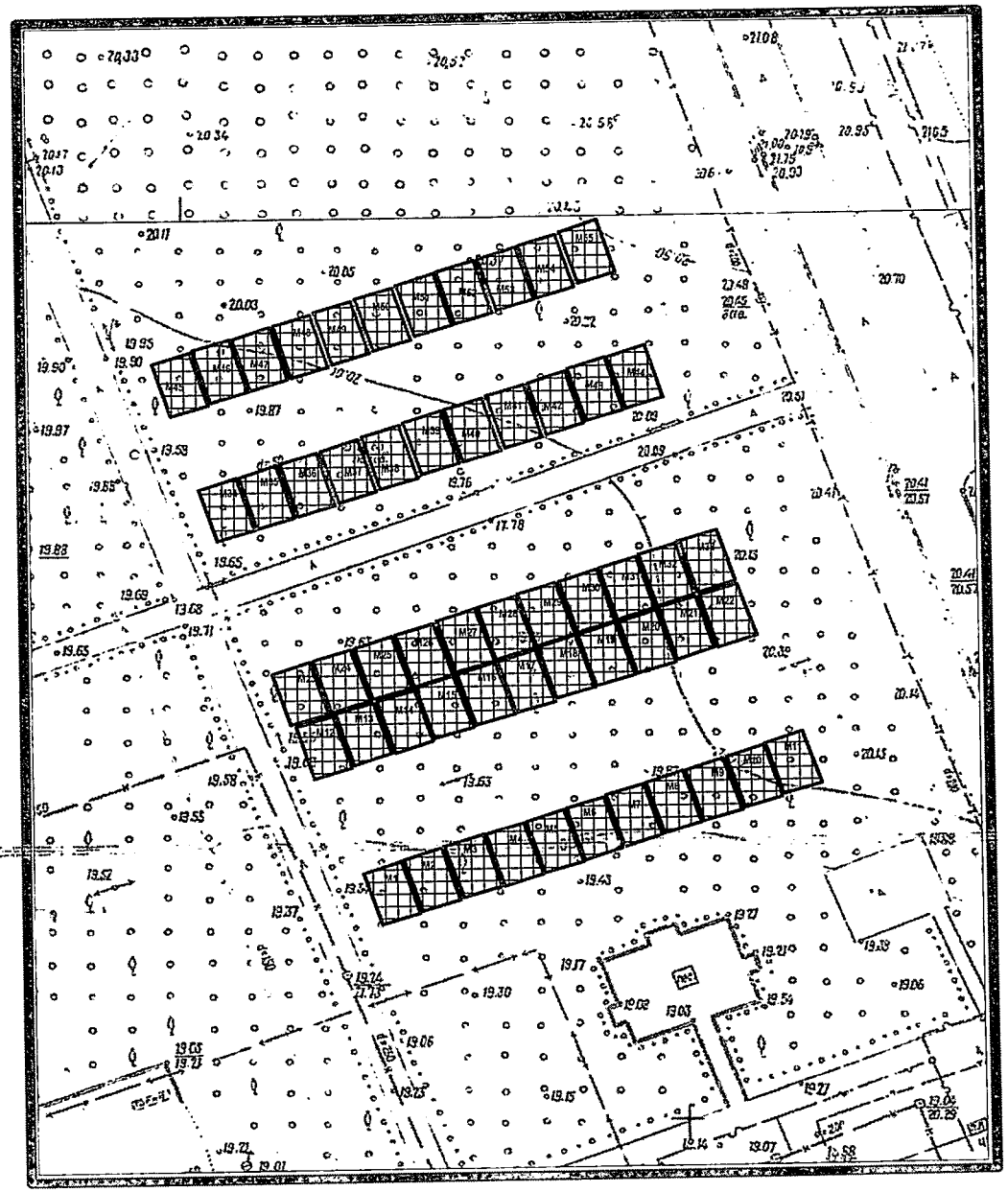

Ситуационный план

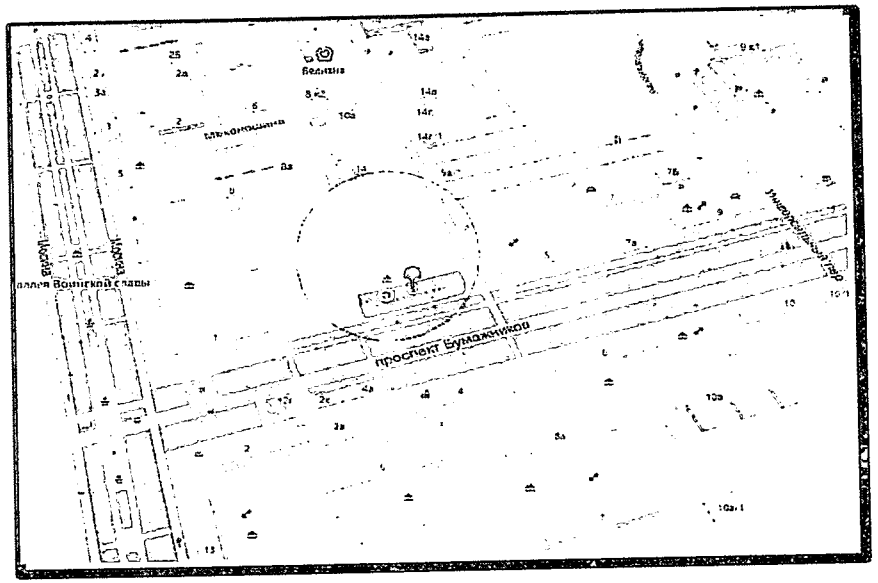

Условные обозначения

- ориентировочные границы земельных участков для установки и эксплуатации металлических гаражей по адресу: проспект Бумажников, 3 в Трусовском районе

Приложение № 24Т
к Схеме, утвержденной распоряжением
администрации МО «Городской округ город Астрахань»
от 27.10.2025 № 1141-р

Схема генерального плана М 1:500

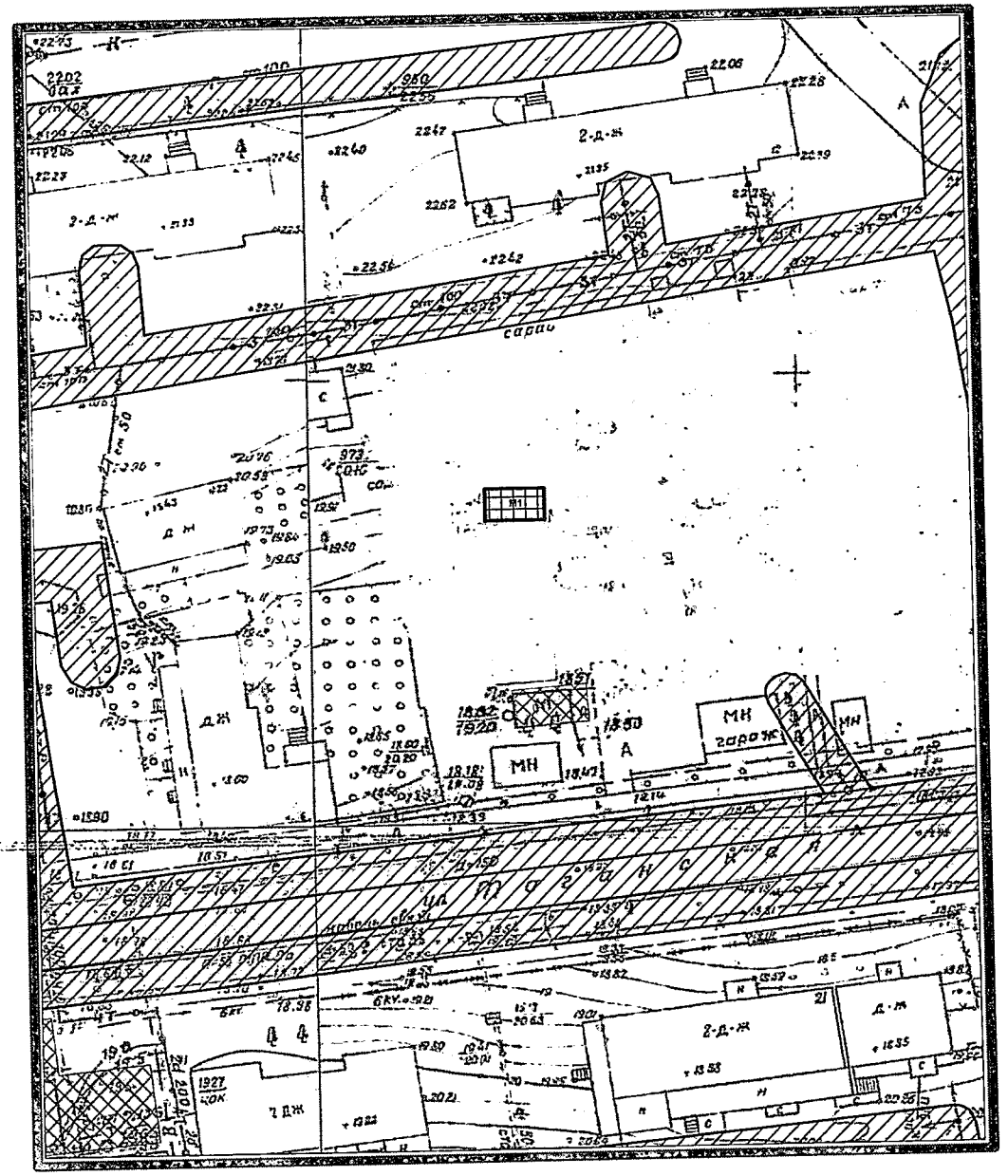

Ситуационный план

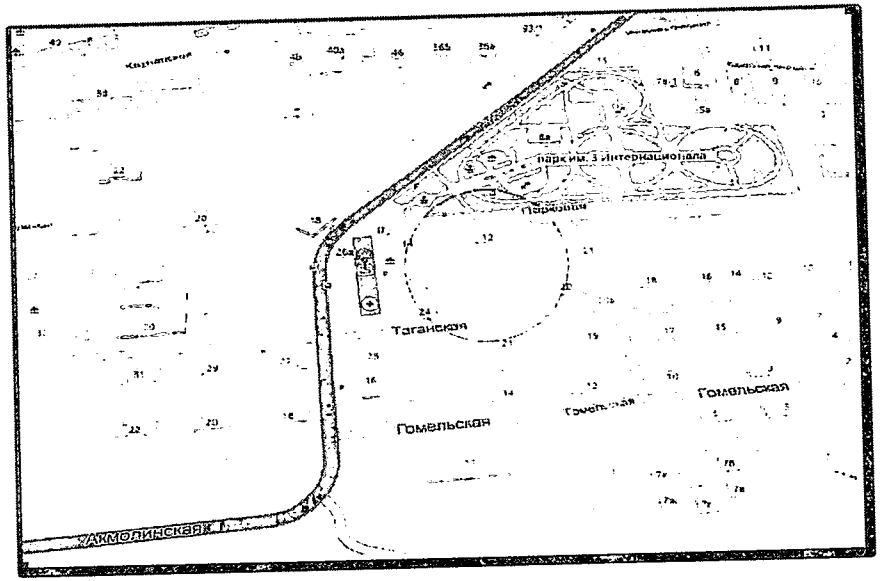

Условные обозначения

- ориентировочные границы земельного участка для установки и эксплуатации металлического гаража по адресу: ул.Таганская, 26 в Трусовском районе

Приложение № 25Т
к Схеме, утвержденной распоряжением
администрации МО «Городской округ город Астрахань»
от 27.10.2025 № 1141-р

Схема генерального плана М 1:500

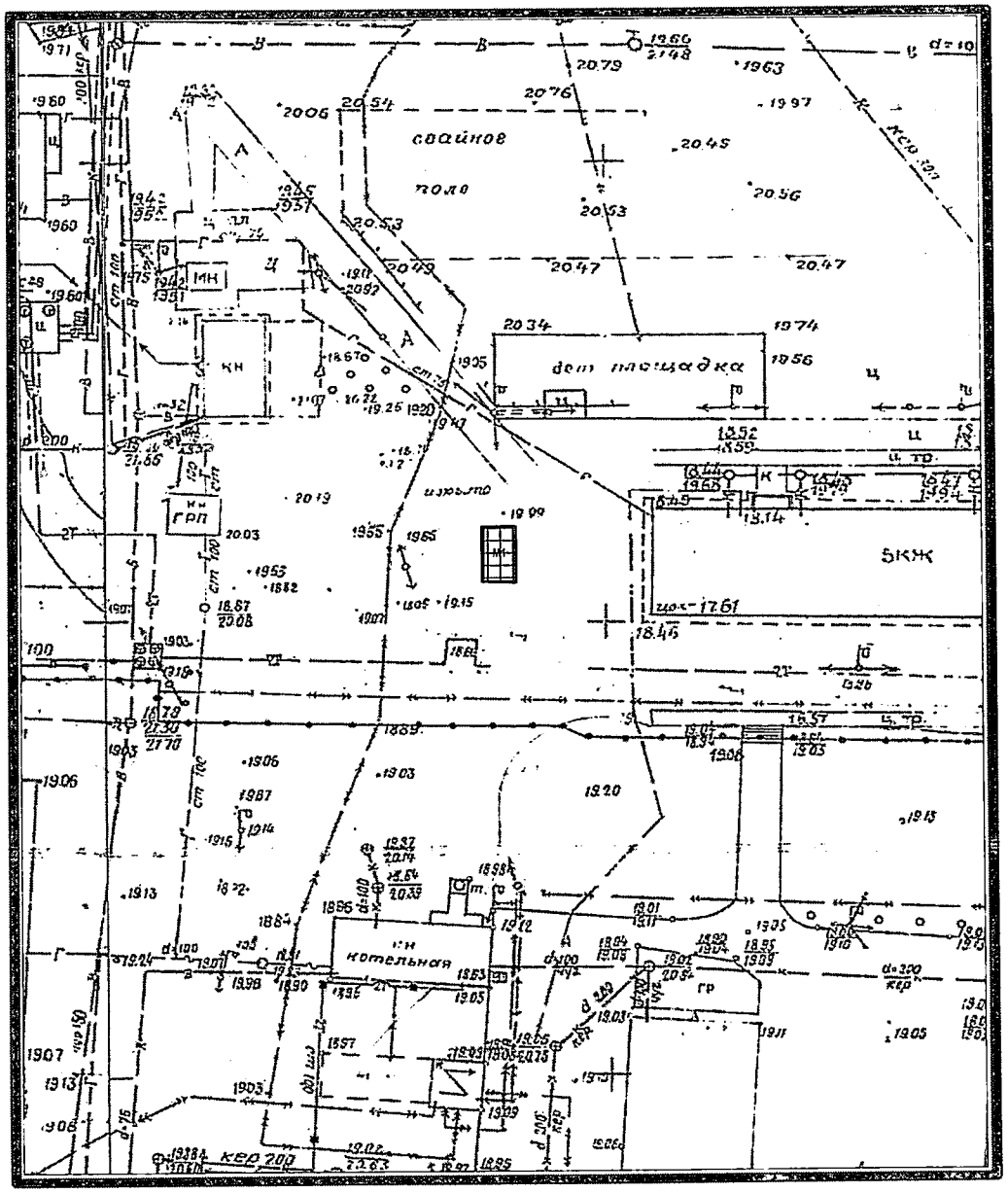

Ситуационный план

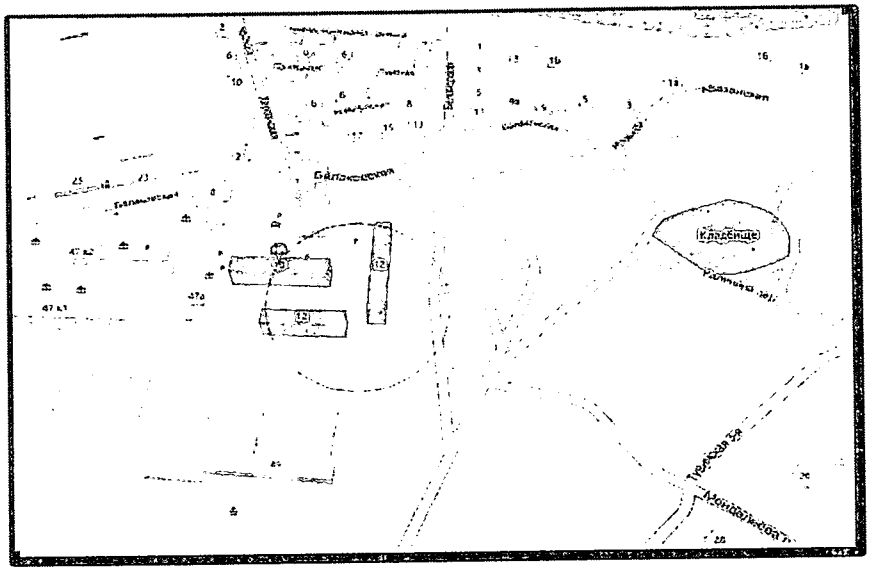

Условные обозначения

- ориентировочные границы земельного участка для установки и эксплуатации металлического гаража по адресу: ул. Балаковская, 10 в Трусовском районе

Приложение № 26Т
к Схеме, утвержденной распоряжением
администрации МО "Городской округ город Астрахань"
от 27.10.2025 № 1141-р

Схема генерального плана М 1:500

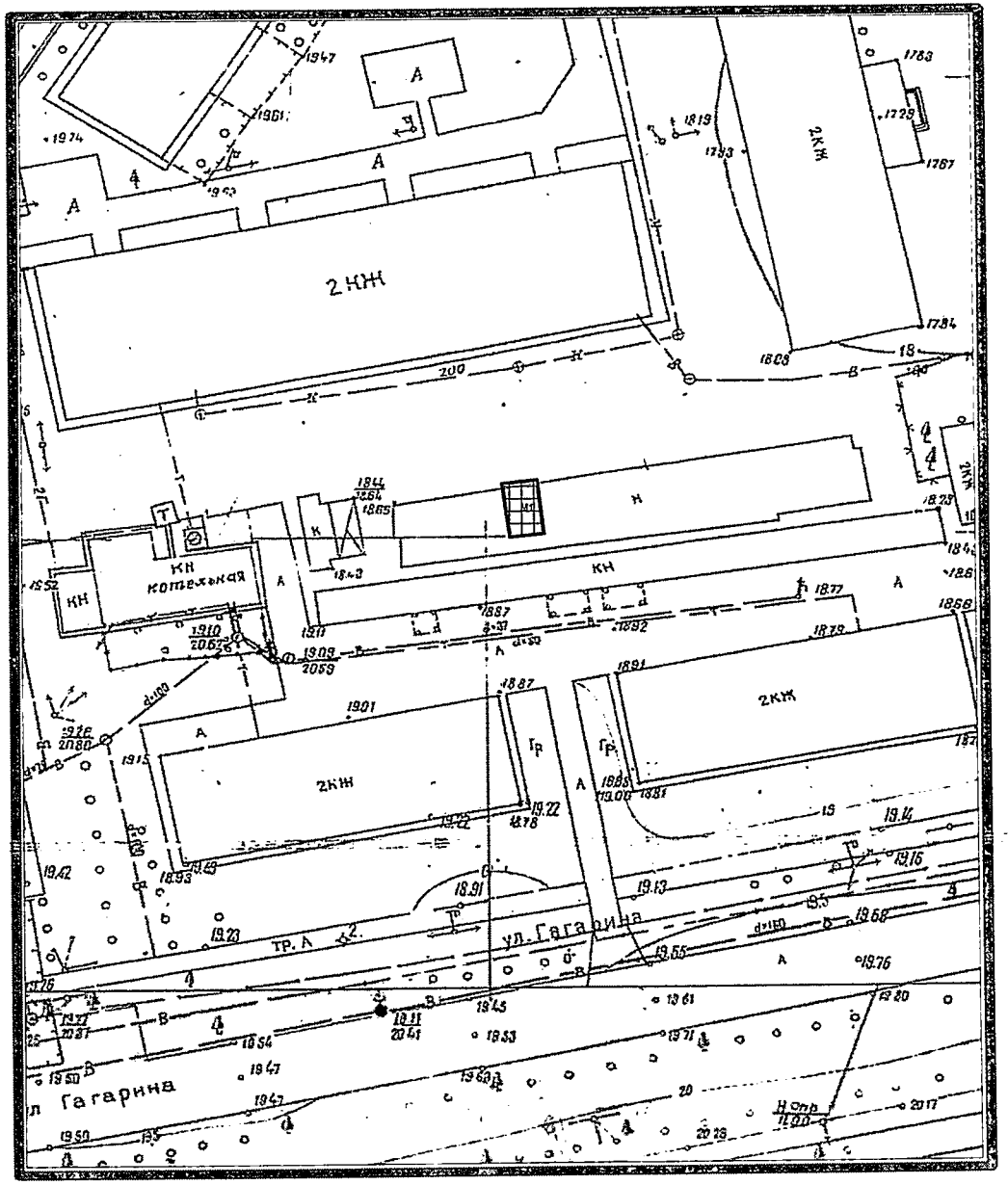

Ситуационный план

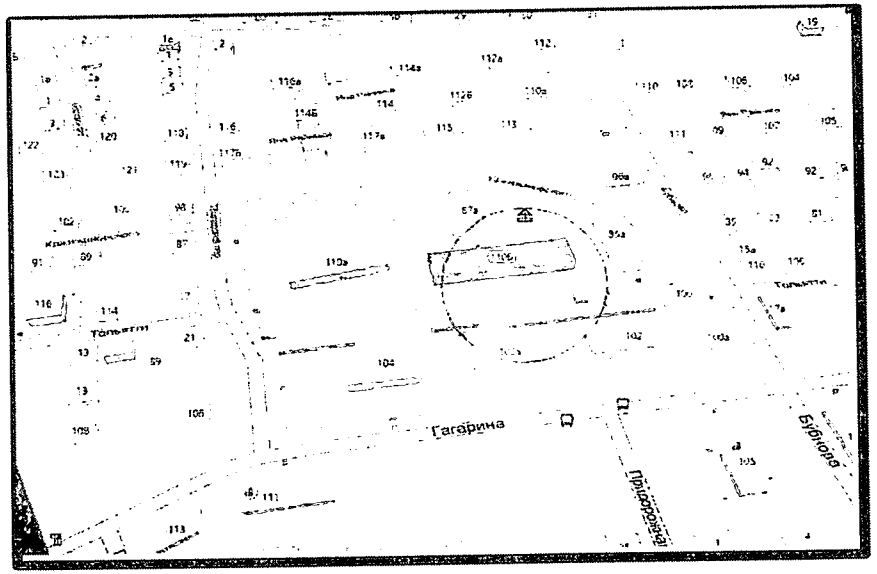

Условные обозначения

- ориентировочные границы земельного участка для установки и эксплуатации металлического гаража по адресу: ул. Тольятти, 110б в Трусовском районе

Приложение № 27Т
к Схеме, утвержденной распоряжением
администрации МО «Городской округ город Астрахань»
от 27.10.2025 № 1141-р

Схема генерального плана М 1:650

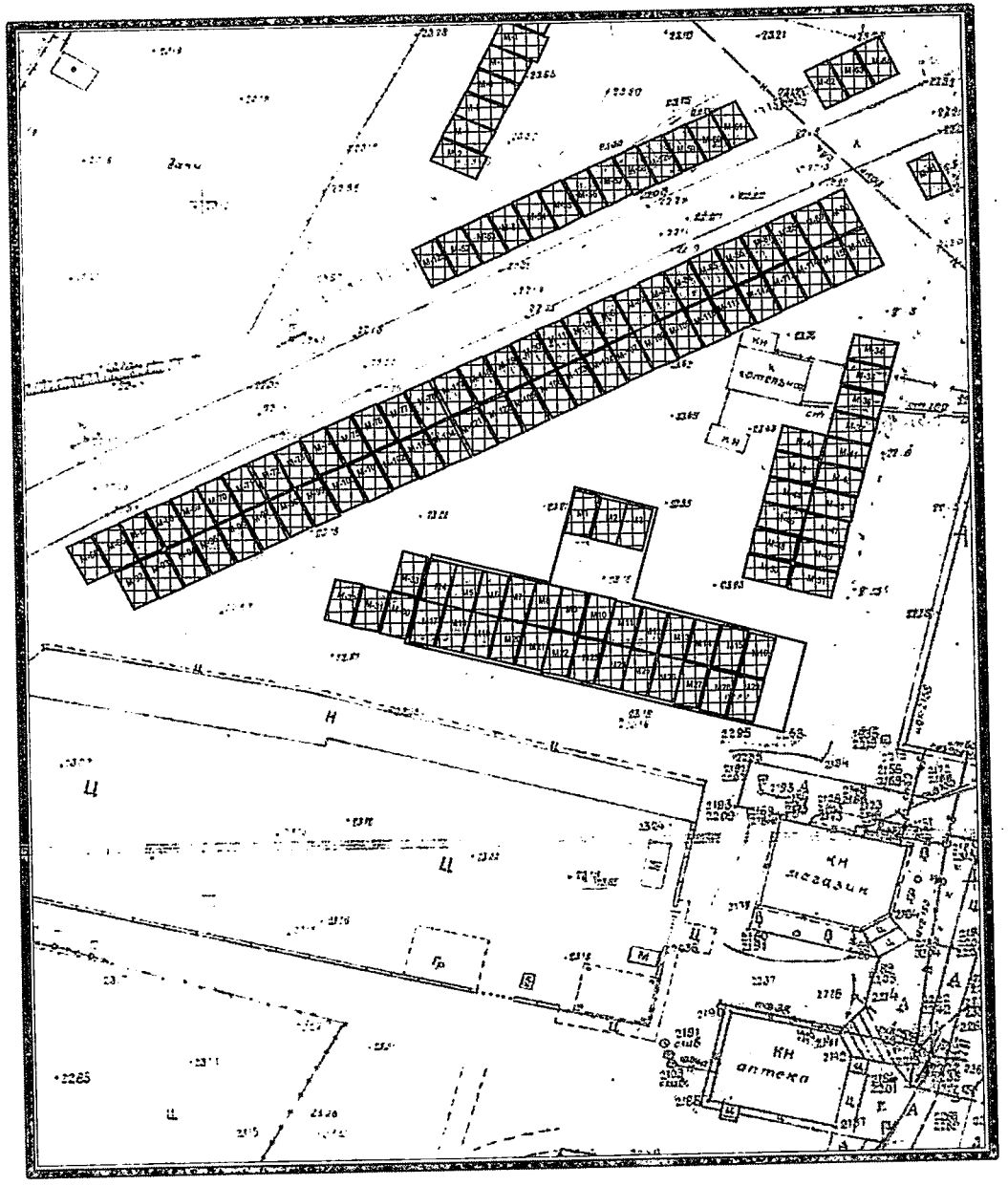

Ситуационный план

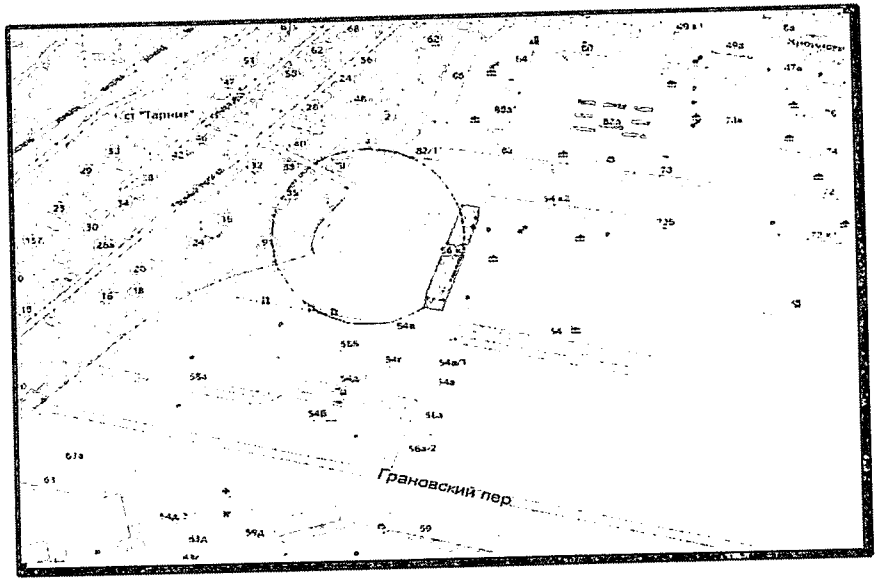

Условные обозначения

- ориентировочные границы земельных участков для установки и эксплуатации металлических гаражей по адресу: пер. Грановский, 56 корп. 1 в Трусовском районе

Приложение № 28Т
к Схеме, утвержденной распоряжением
администрации МО «Городской округ город Астрахань»
от 27.10.2025 № 1141-р

Схема генерального плана М 1:500

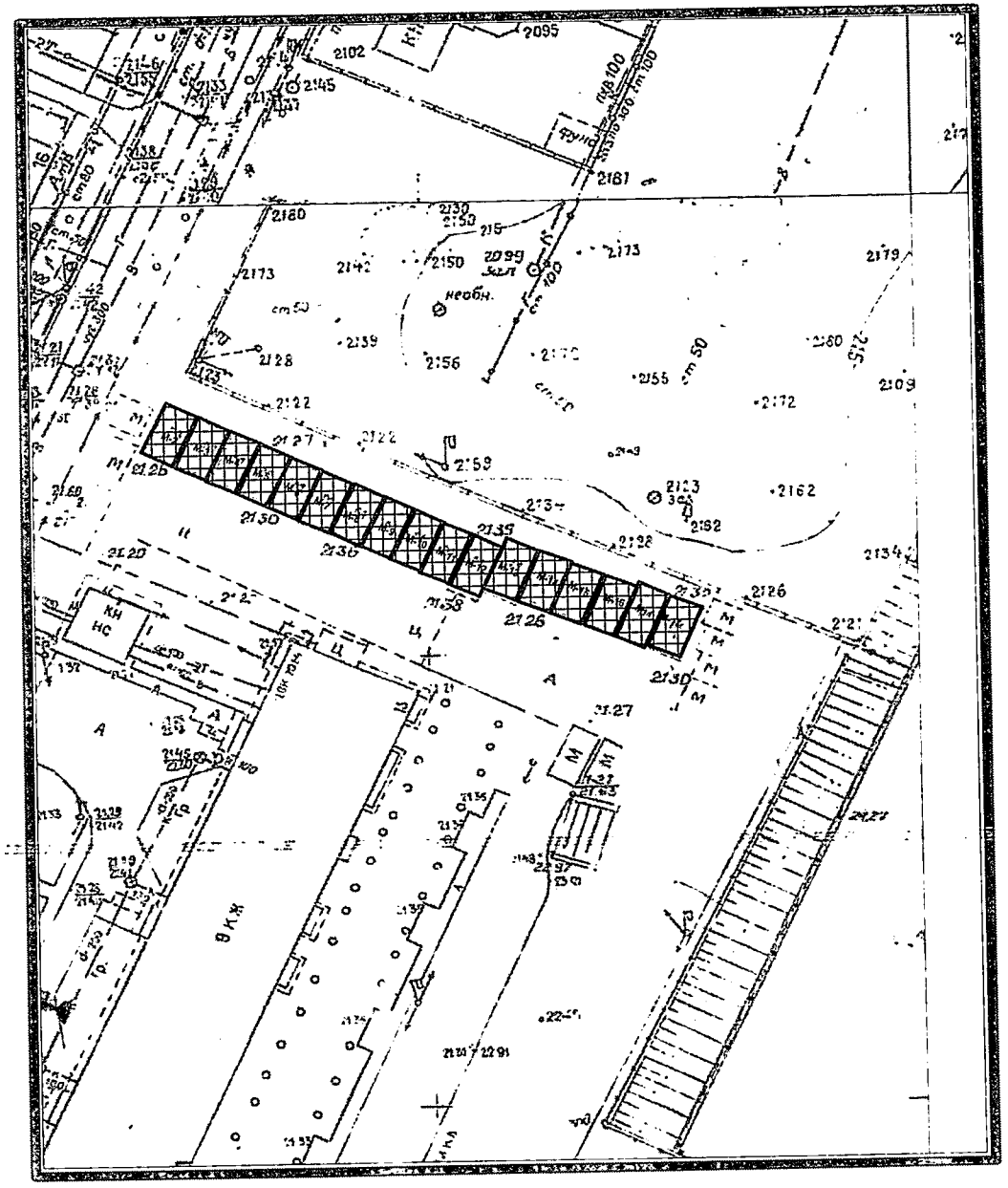

Ситуационный план

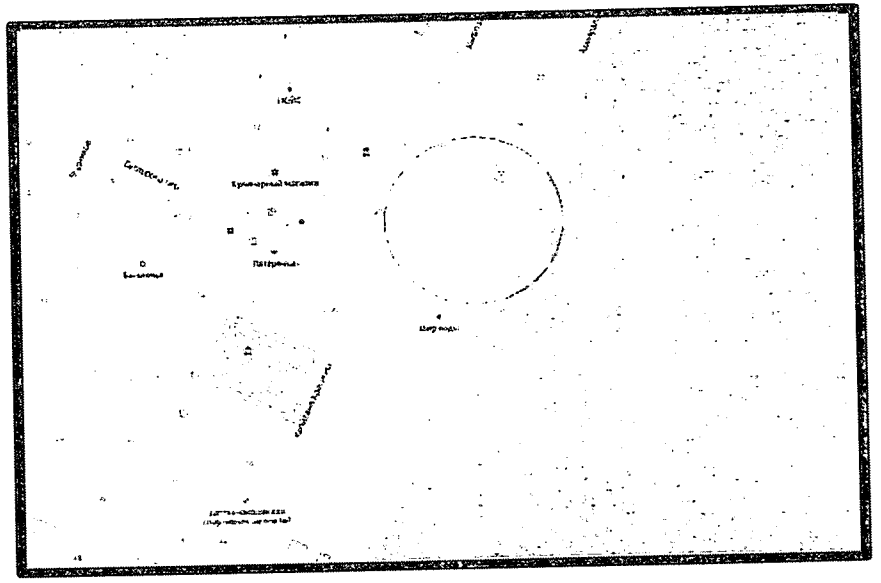

Условные обозначения

- ориентировочные границы земельных участков для установки и эксплуатации металлических гаражей по адресу: ул. Капитана Краснова, 13 в Трусовском районе

Приложение № 29Т
к Схеме, утвержденной распоряжением
администрации МО "Городской округ город Астрахань"
от 27.10.2025 № 1141-р

Схема генерального плана М 1:500

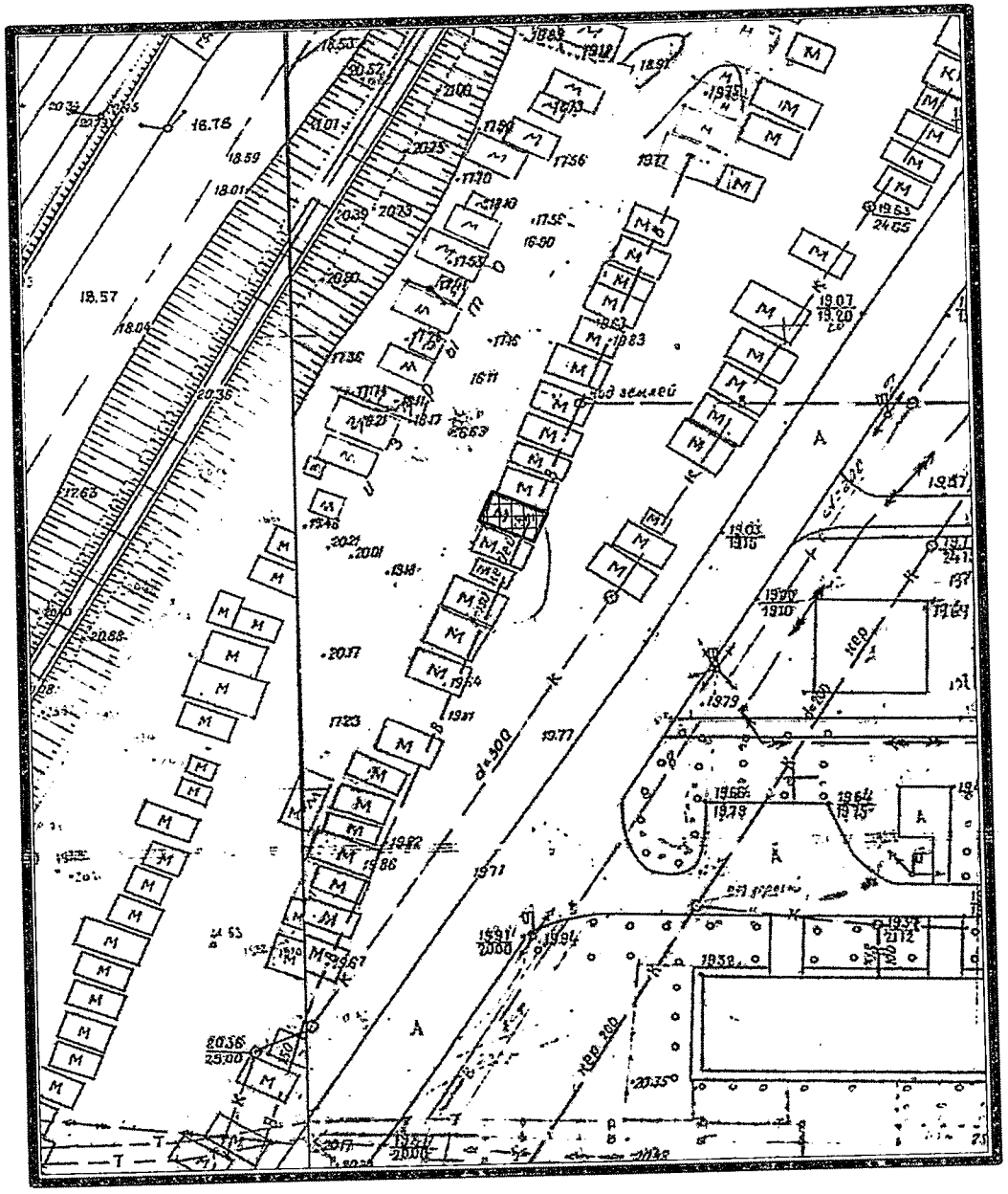

Ситуационный план

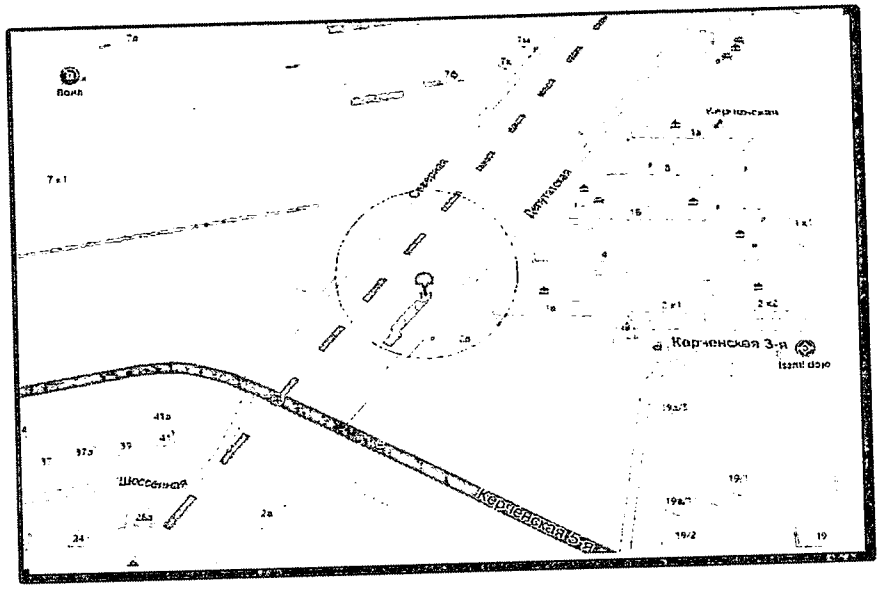

Условные обозначения

- ориентировочные границы земельного участка для установки и эксплуатации металлического гаража по адресу: ул. Депутатская в Трусовском районе

Приложение № 30Т
к Схеме, утвержденной распоряжением
администрации МО "Городской округ город Астрахань"
от 27.10.2025 № 1141-р

Схема генерального плана М 1:500

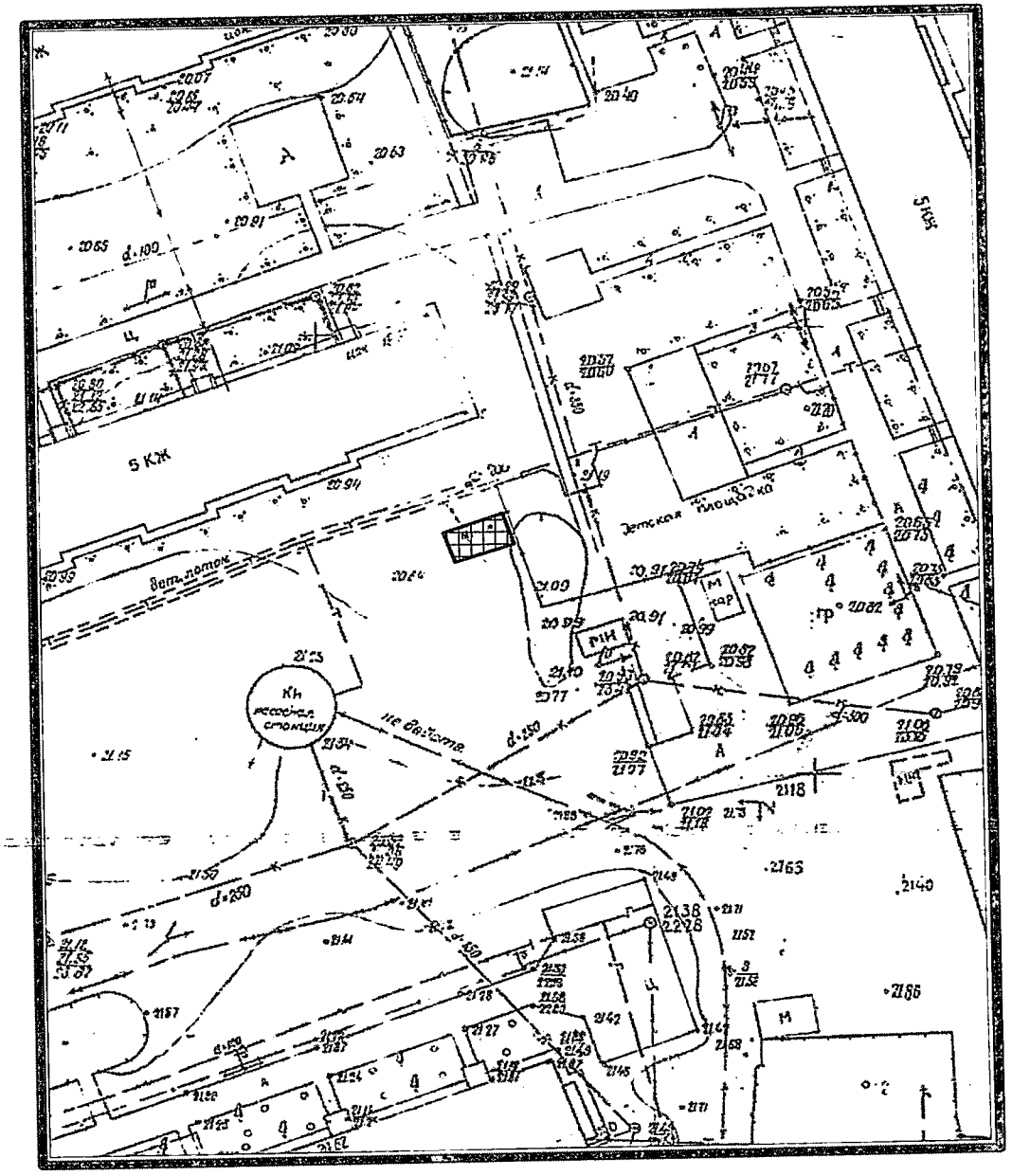

Ситуационный план

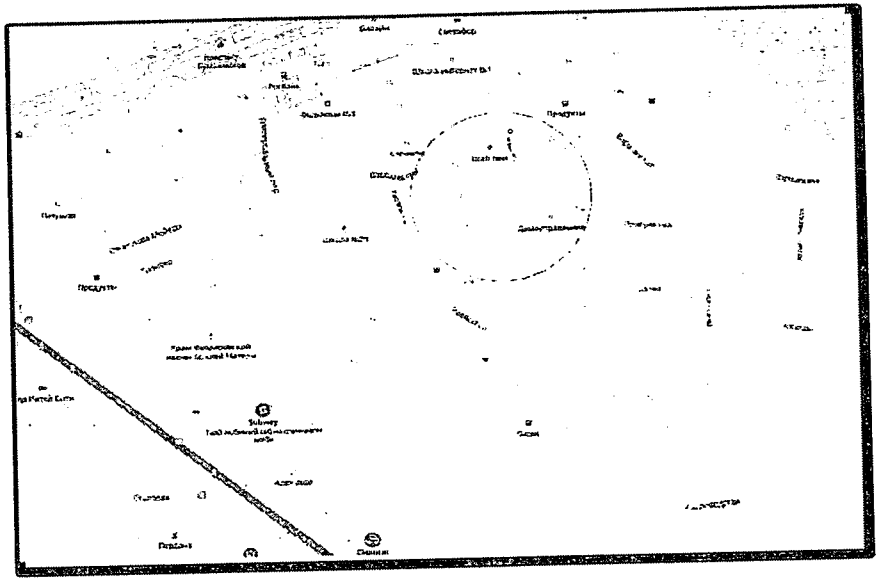

Условные обозначения

- ориентировочные границы земельного участка для установки и эксплуатации металлического гаража по адресу: ул. Прибрежная, 53а в Трусовском районе

Приложение № 31Т
к Схеме, утвержденной распоряжением
администрации МО "Городской округ город Астрахань"
от 27.10.2025 № 1141-р

Схема генерального плана М 1:500

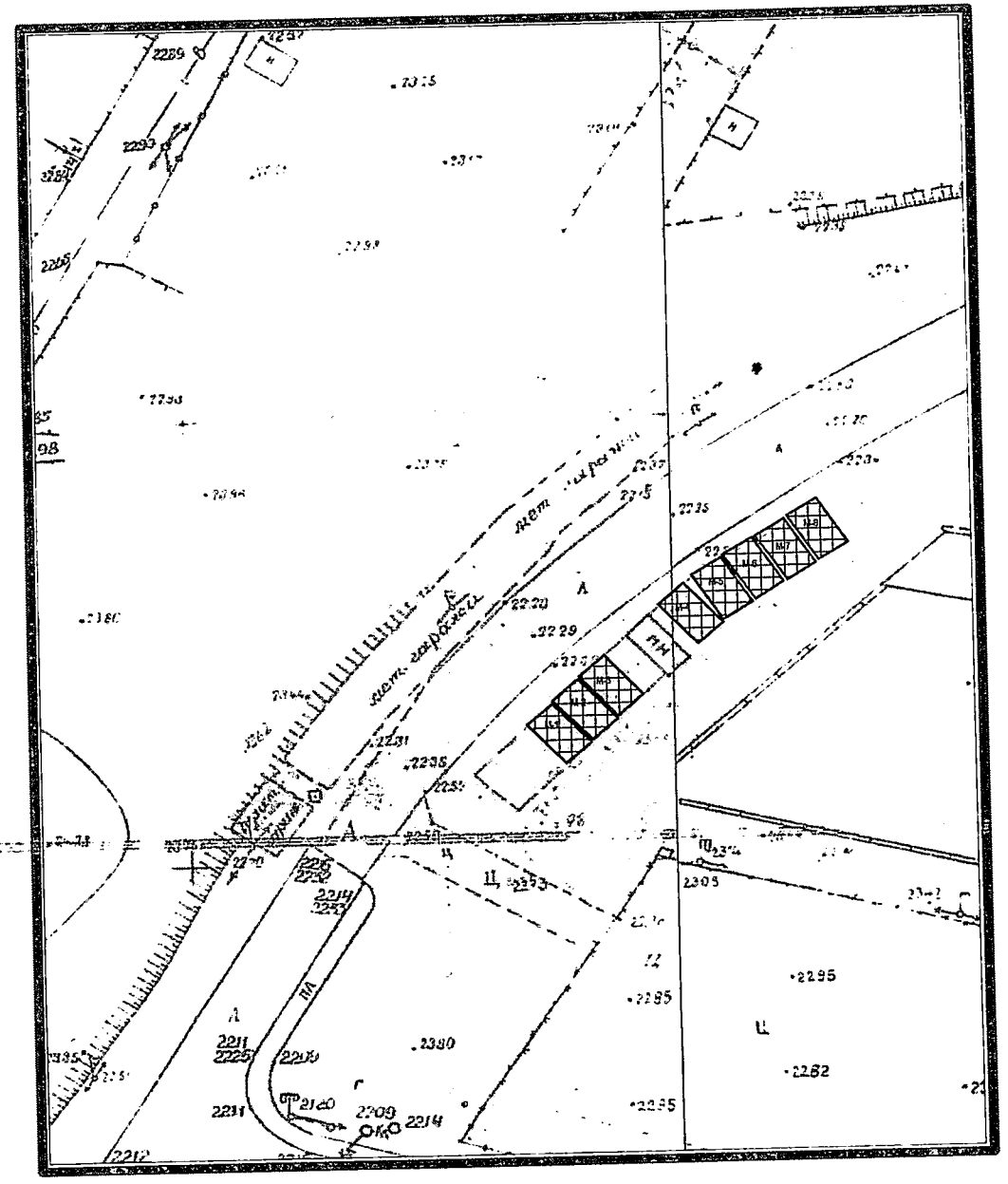

Ситуационный план

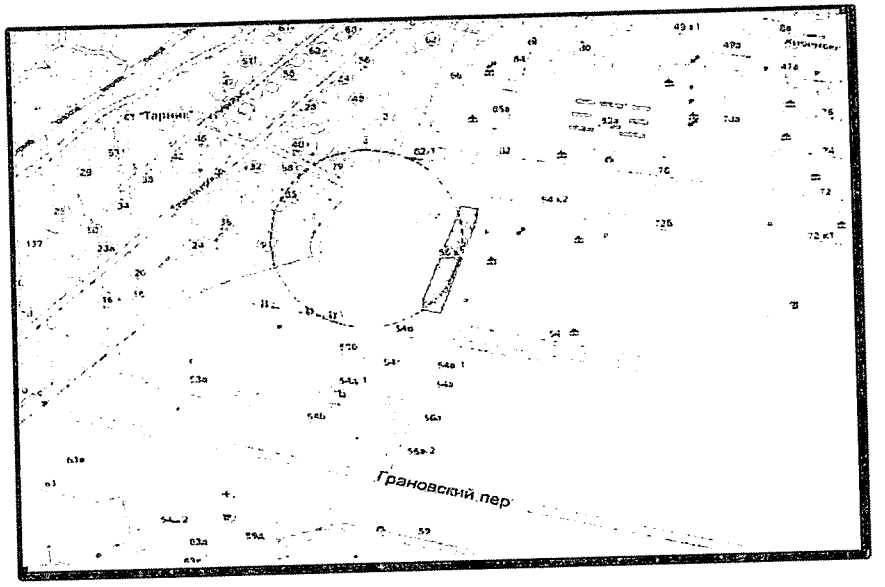

Условные обозначения

- ориентировочные границы земельных участков для установки и эксплуатации металлических гаражей по адресу: пер. Грановский, 58б в Трусовском районе

Приложение № 32Т
к Схеме, утвержденной распоряжением
администрации МО "Городской округ город Астрахань"
от 27.10.2025 № 1141-р

Схема генерального плана М 1:350

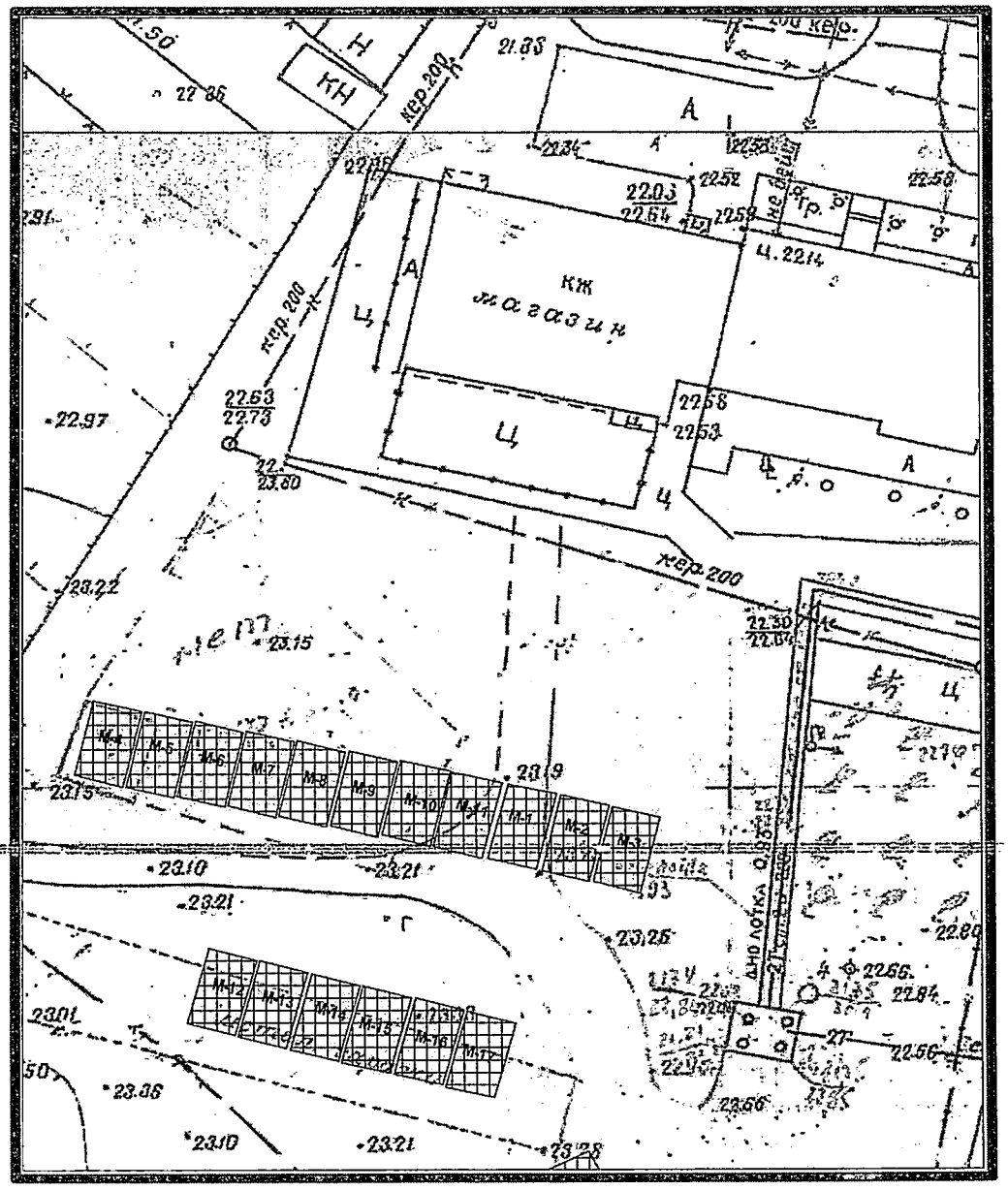

Ситуационный план

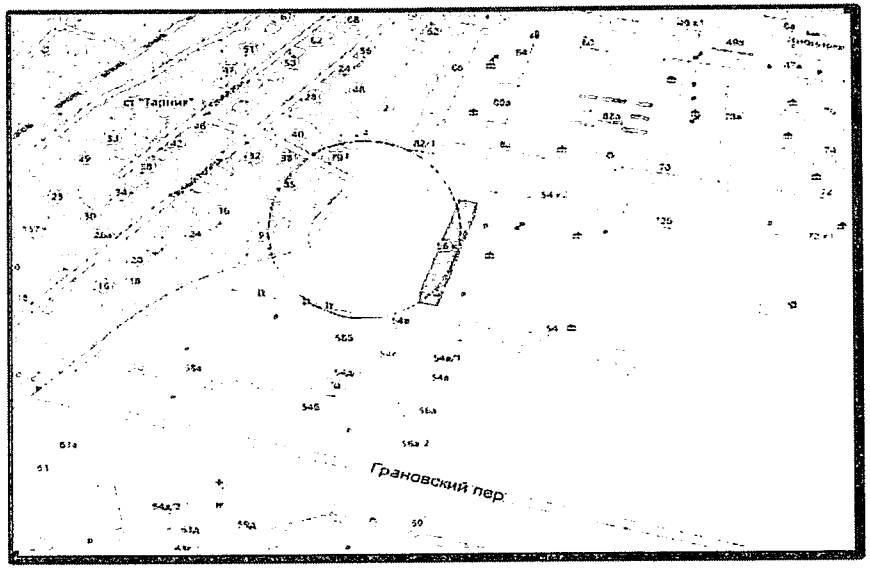

Условные обозначения

- ориентировочные границы земельных участков для установки и эксплуатации металлических гаражей по адресу: пер. Грановский, 54 корп. 2 в Трусовском районе

Приложение № 33Т
к Схеме, утвержденной распоряжением
администрации МО «Городской округ город Астрахань»
от 27.10.2025 № 1141-р

Схема генерального плана М 1:500

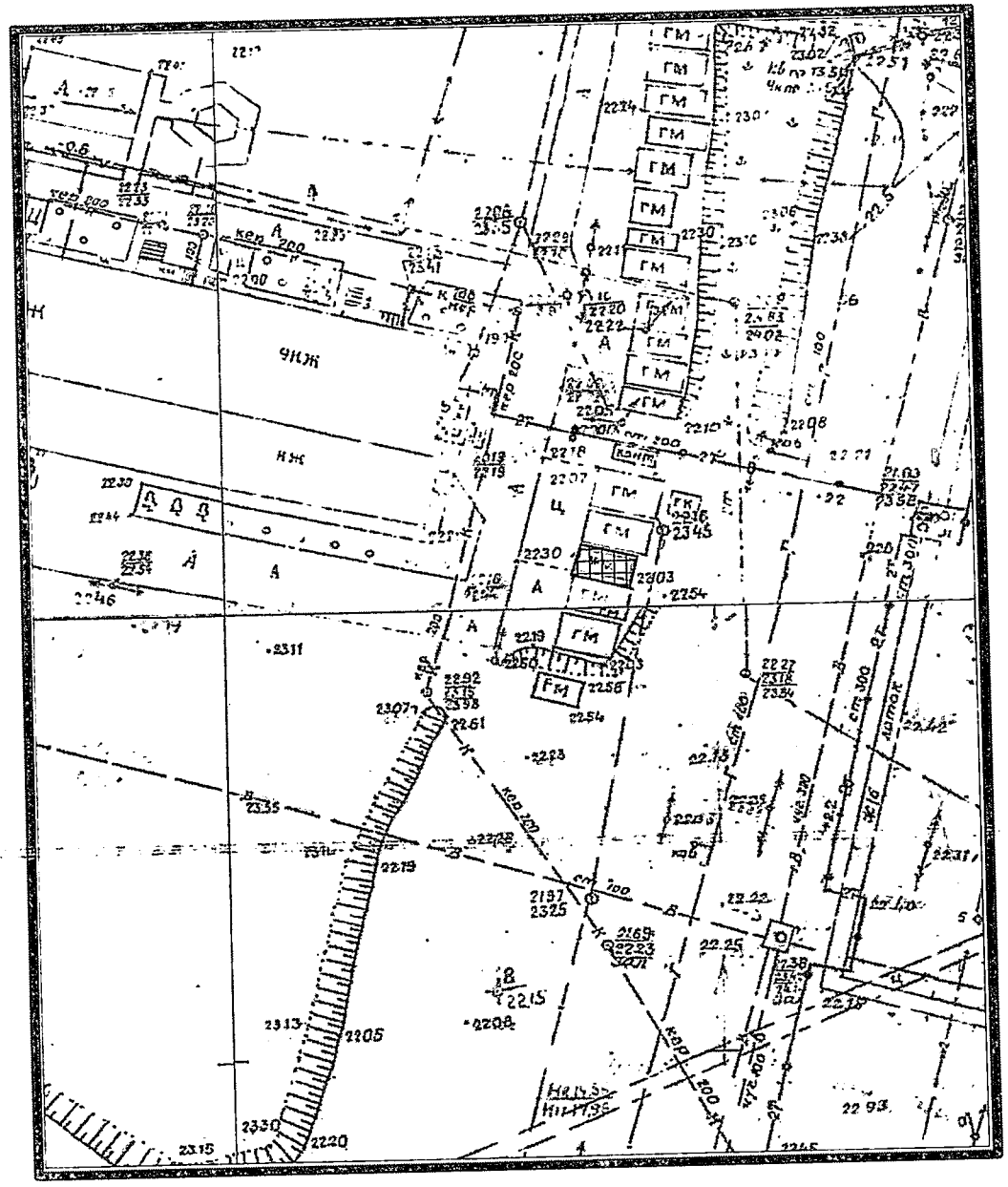

Ситуационный план

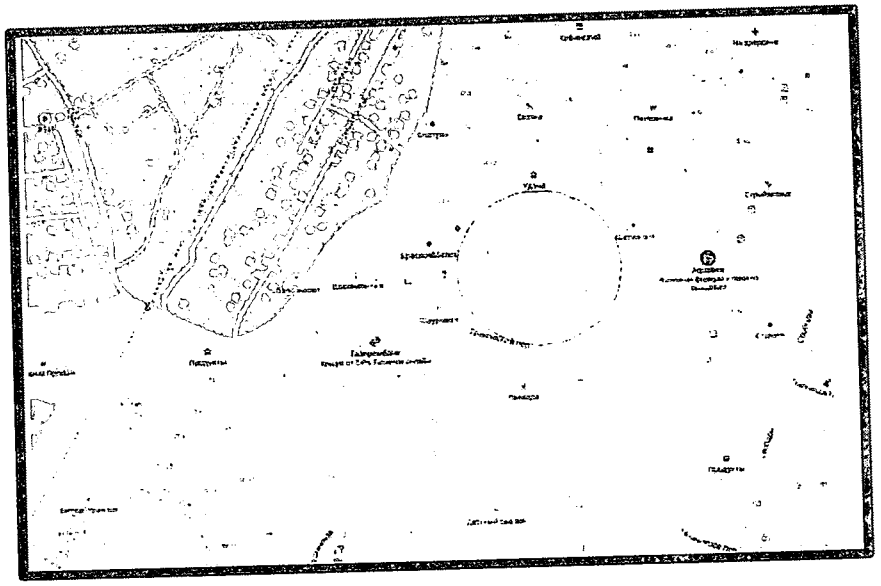

Условные обозначения

- ориентировочные границы земельного участка для установки и эксплуатации металлического гаража по адресу: пер. Грановский, 54 в Трусовском районе

Приложение № 34Т
к Схеме, утвержденной распоряжением
администрации МО "Городской округ город Астрахань"
от 27.10.2025 № 1141-р

Схема генерального плана М 1:500

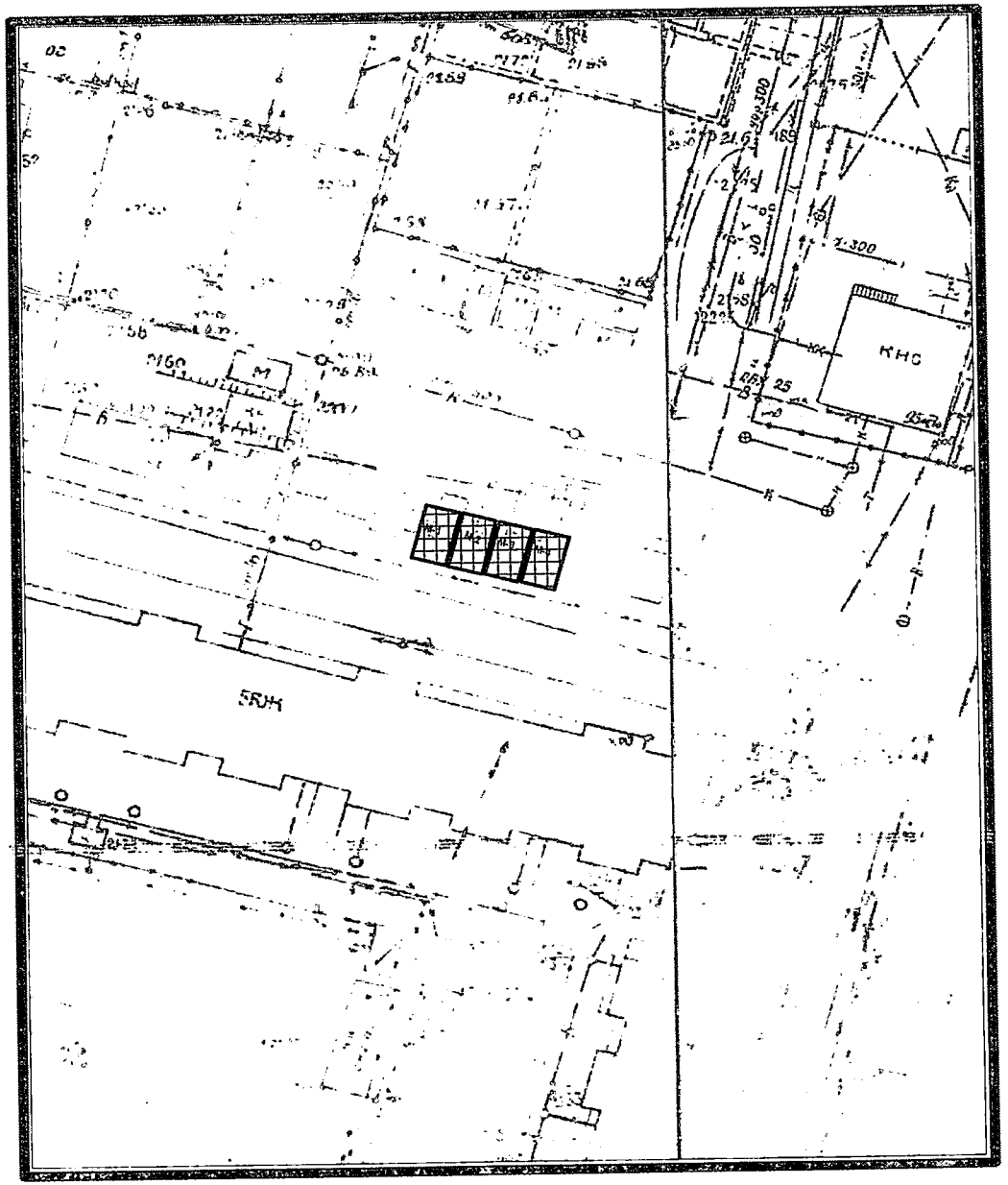

Ситуационный план

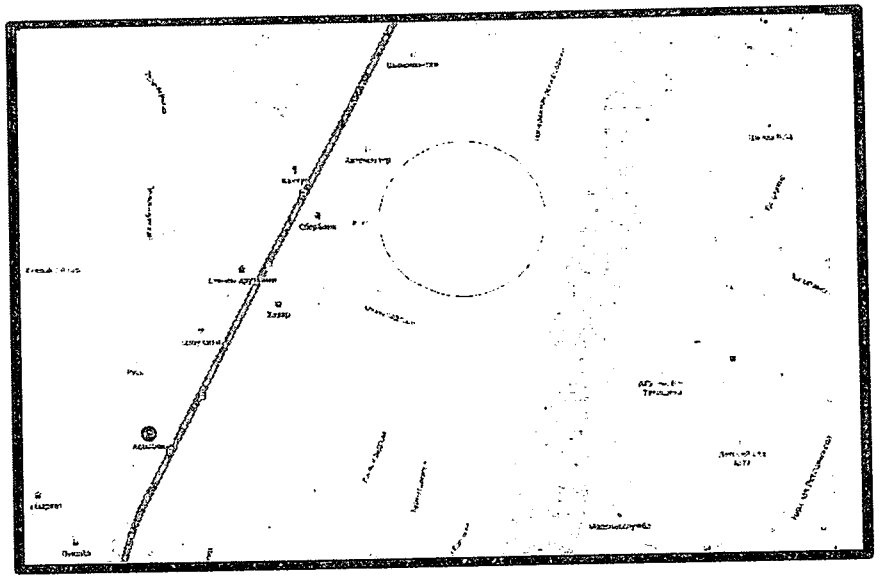

Условные обозначения

- ориентировочные границы земельных участков для установки и эксплуатации металлических гаражей по адресу: ул. Набережная реки Воложки, 95а в Трусовском районе

Приложение № 35Т
к Схеме, утвержденной распоряжением
администрации МО "Городской округ город Астрахань"
от 27.10.2025 № 1141-р

Схема генерального плана М 1:500

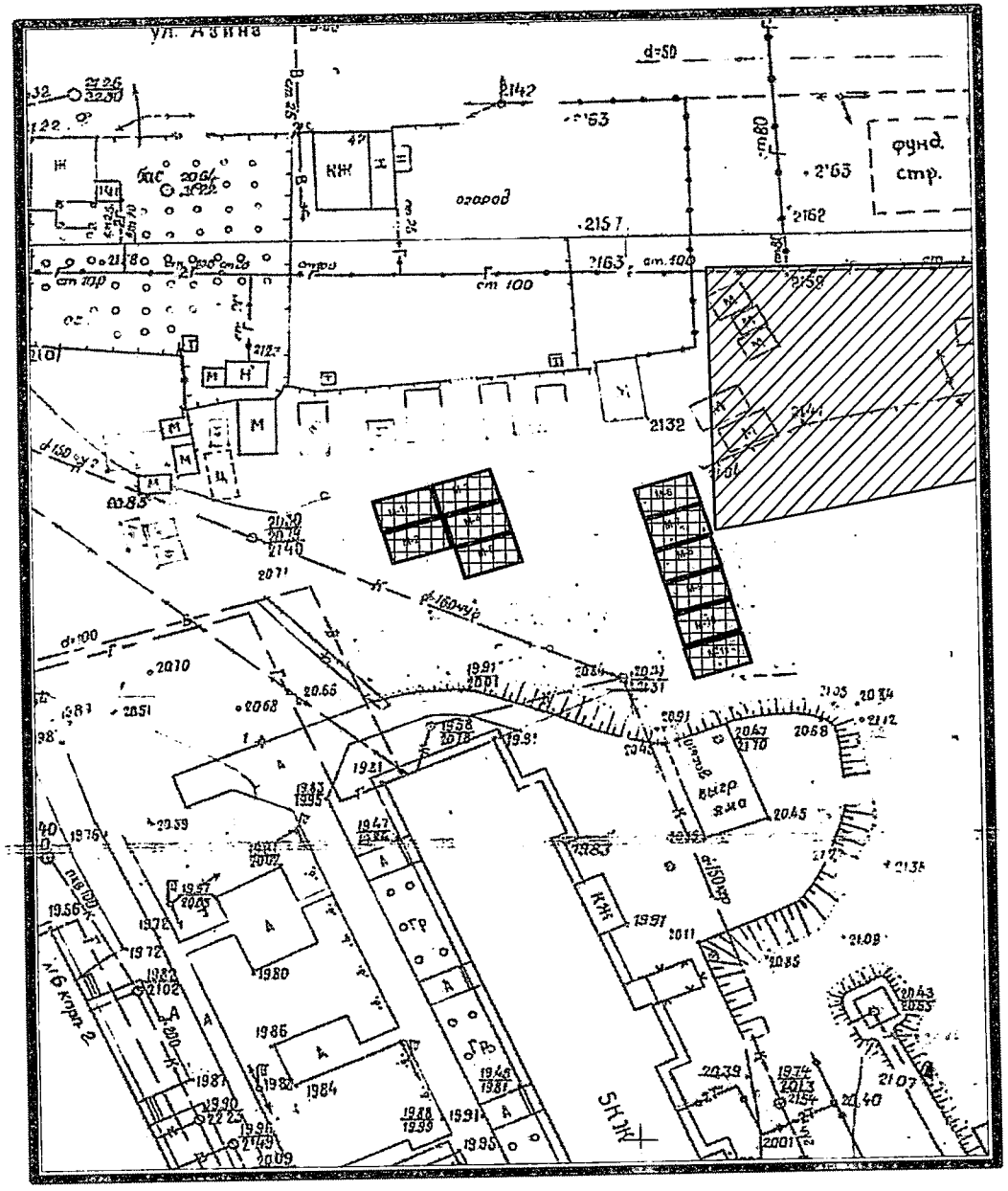

Ситуационный план

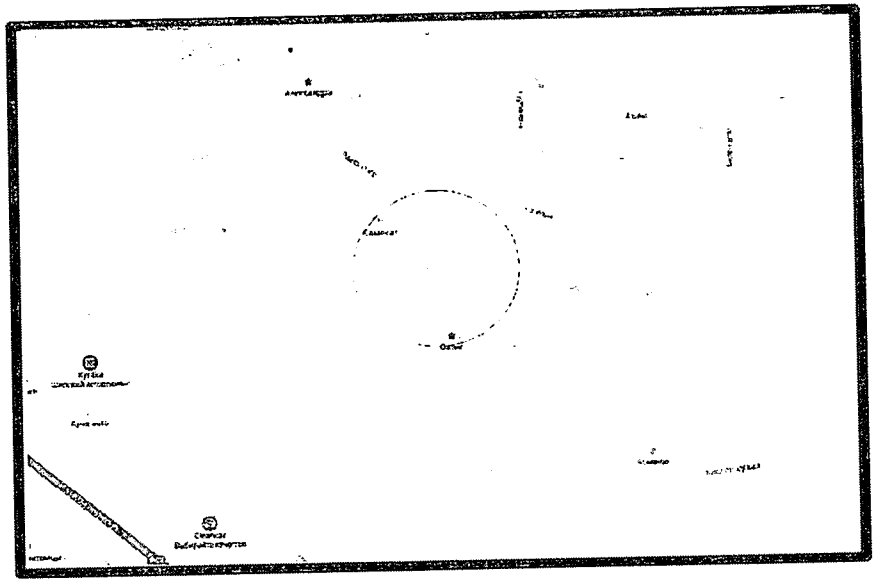

Условные обозначения

- ориентировочные границы земельных участков для установки и эксплуатации металлических гаражей по адресу: ул. Варшавская, 8 в Трусовском районе

Приложение № 36Т
к Схеме, утвержденной распоряжением
администрации МО "Городской округ город Астрахань"
от 27.10.2025 № 1141-р

Схема генерального плана М 1:500

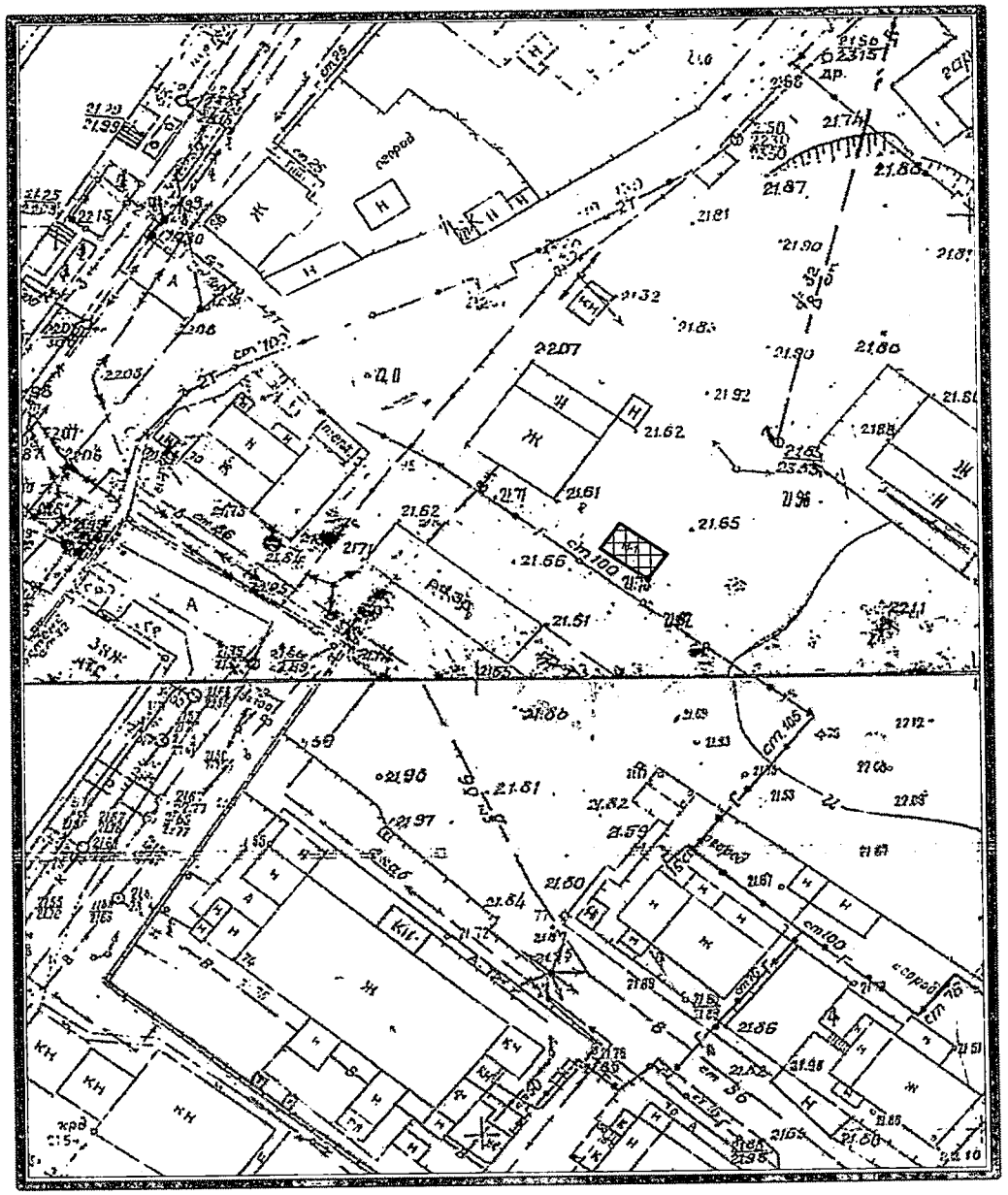

Ситуационный план

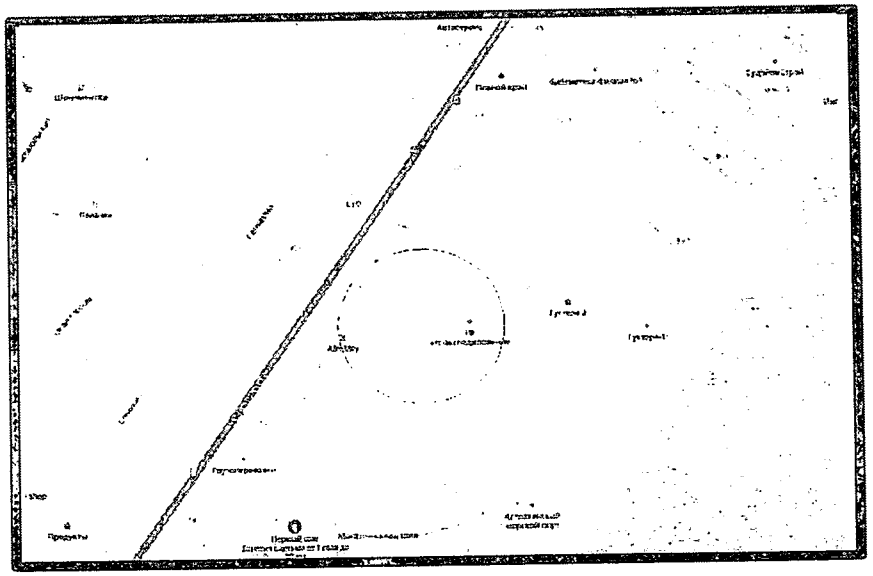

Условные обозначения

- ориентировочные границы земельного участка для установки и эксплуатации металлического гаража по адресу: ул. Дзержинского, 70 в Трусовском районе

Приложение № 37Т
к Схеме, утвержденной распоряжением
администрации МО "Городской округ город Астрахань"
от 27.10.2025 № 1141-р

Схема генерального плана М 1:700

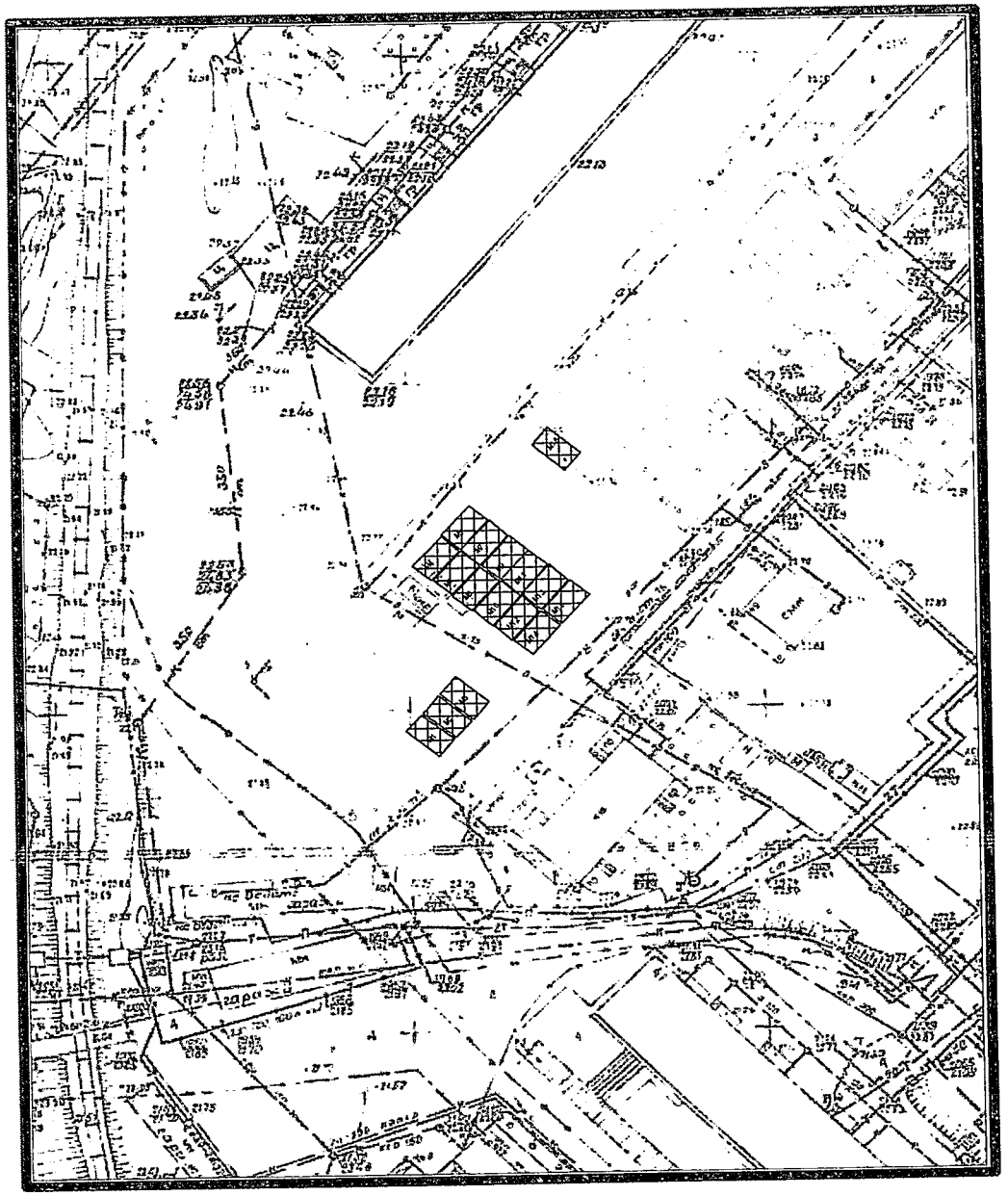

Ситуационный план

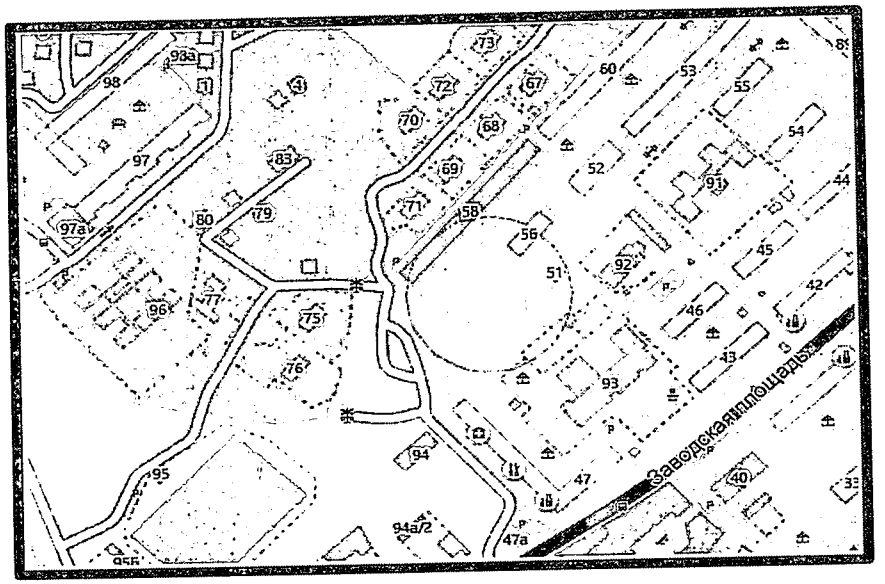

Условные обозначения

- ориентировочные границы земельных участков для установки и эксплуатации металлических гаражей по адресу: пл. Заводская, 58 в Трусовском районе

Приложение №38Т
к Схеме, утвержденной распоряжением
администрации МО «Городской округ город Астрахань»
от 27.10.2025 № 1141-р

Схема генерального плана М 1:500

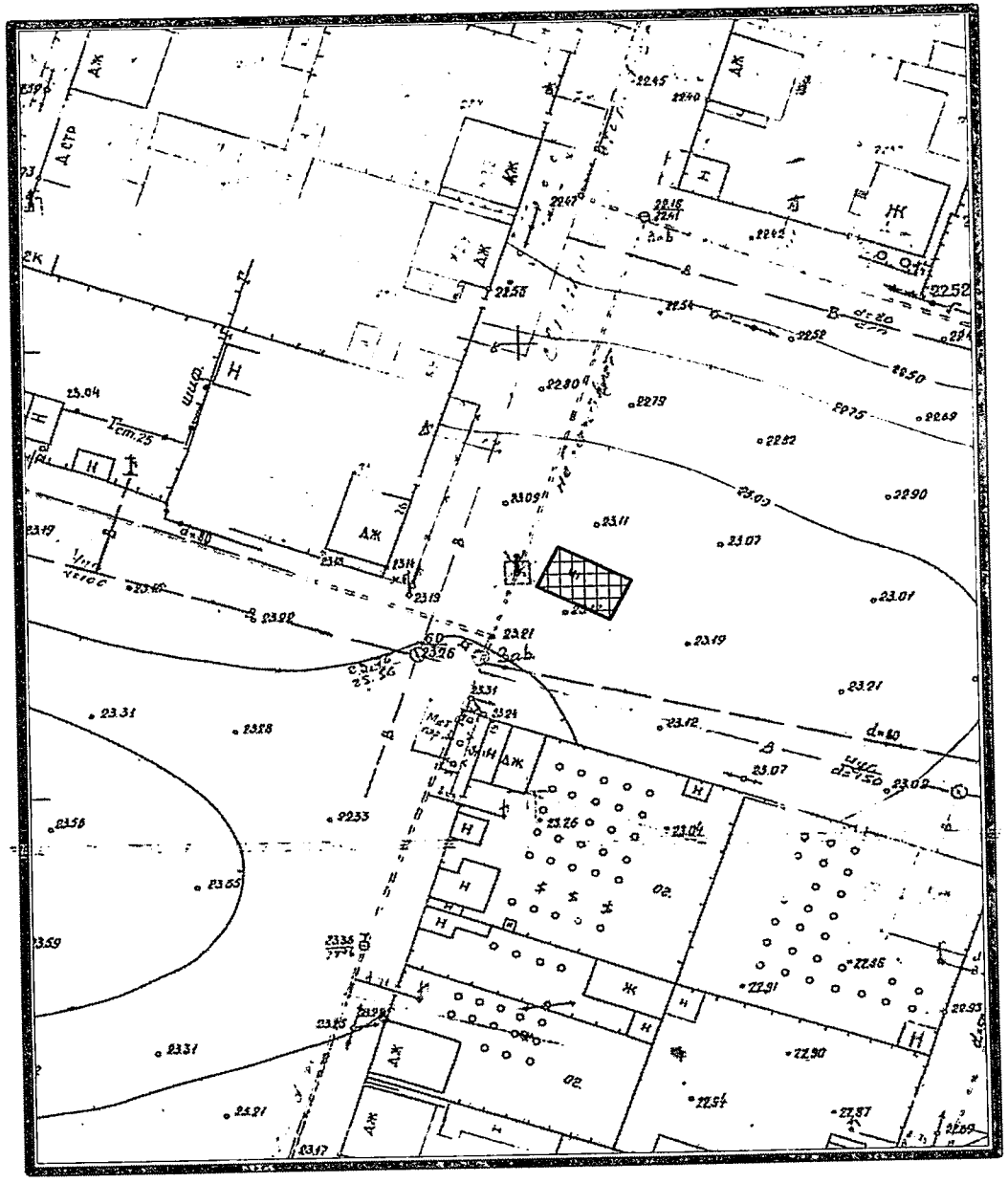

Ситуационный план

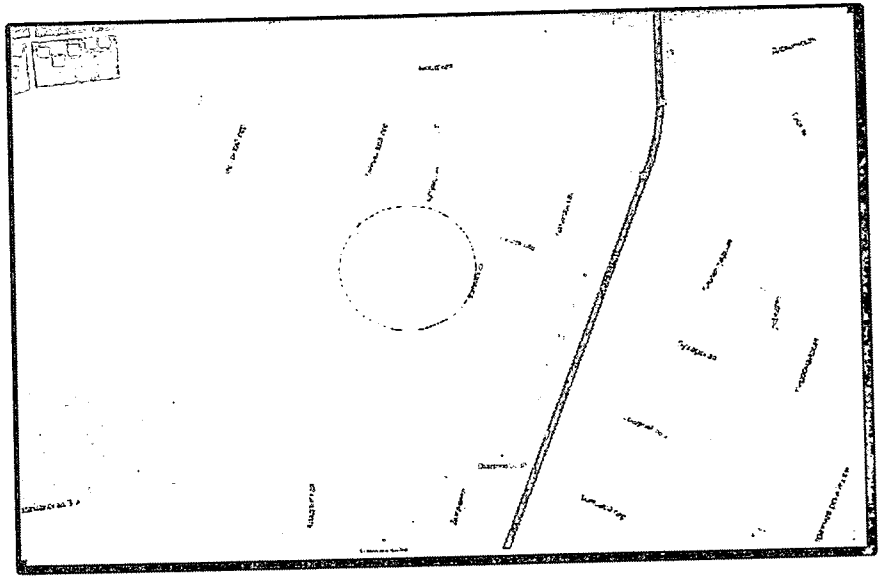

Условные обозначения

- ориентировочные границы земельного участка для установки и эксплуатации металлического гаража по адресу: ул. Сухумская в Трусовском районе

Приложение № 39Т
к Схеме, утвержденной распоряжением
администрации МО «Городской округ город Астрахань»
от 27.10.2025 № 1141-р

Схема генерального плана М 1:500

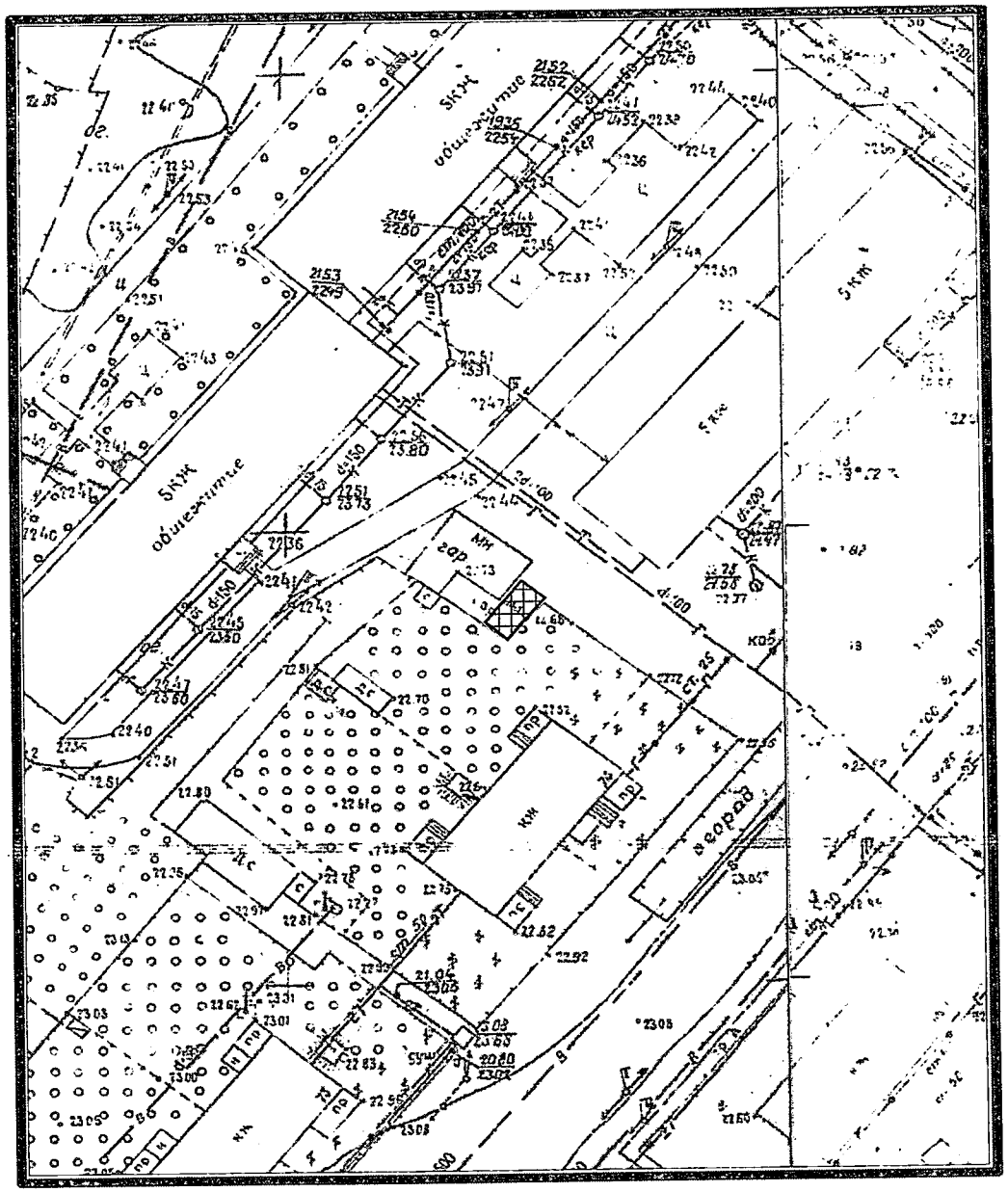

Ситуационный план

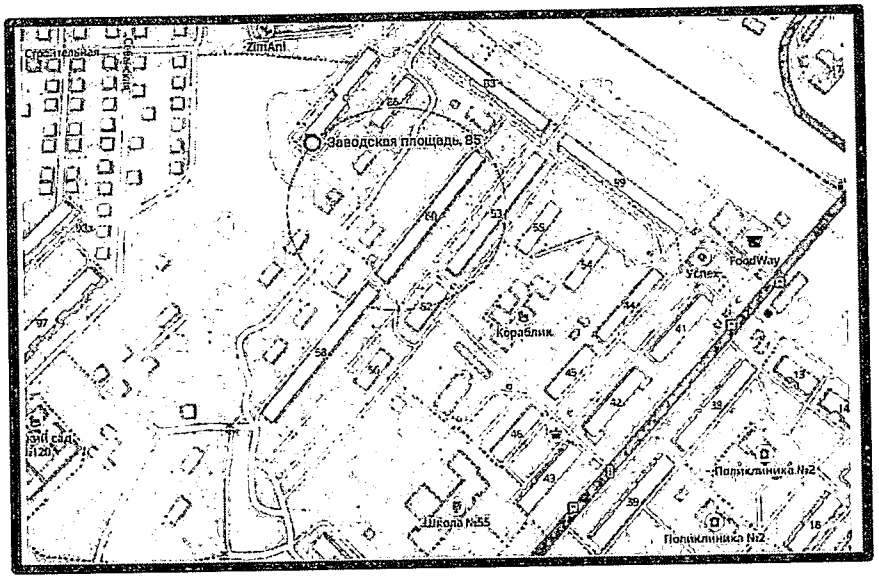

Условные обозначения

- ориентировочные границы земельных участков для установки и эксплуатации металлических гаражей по адресу: пл. Заводская, 85 в Трусовском районе

Приложение № 40Т
к Схеме, утвержденной распоряжением
администрации МО "Городской округ город Астрахань"
от 27.10.2025 № 1141-р

Схема генерального плана М 1:500

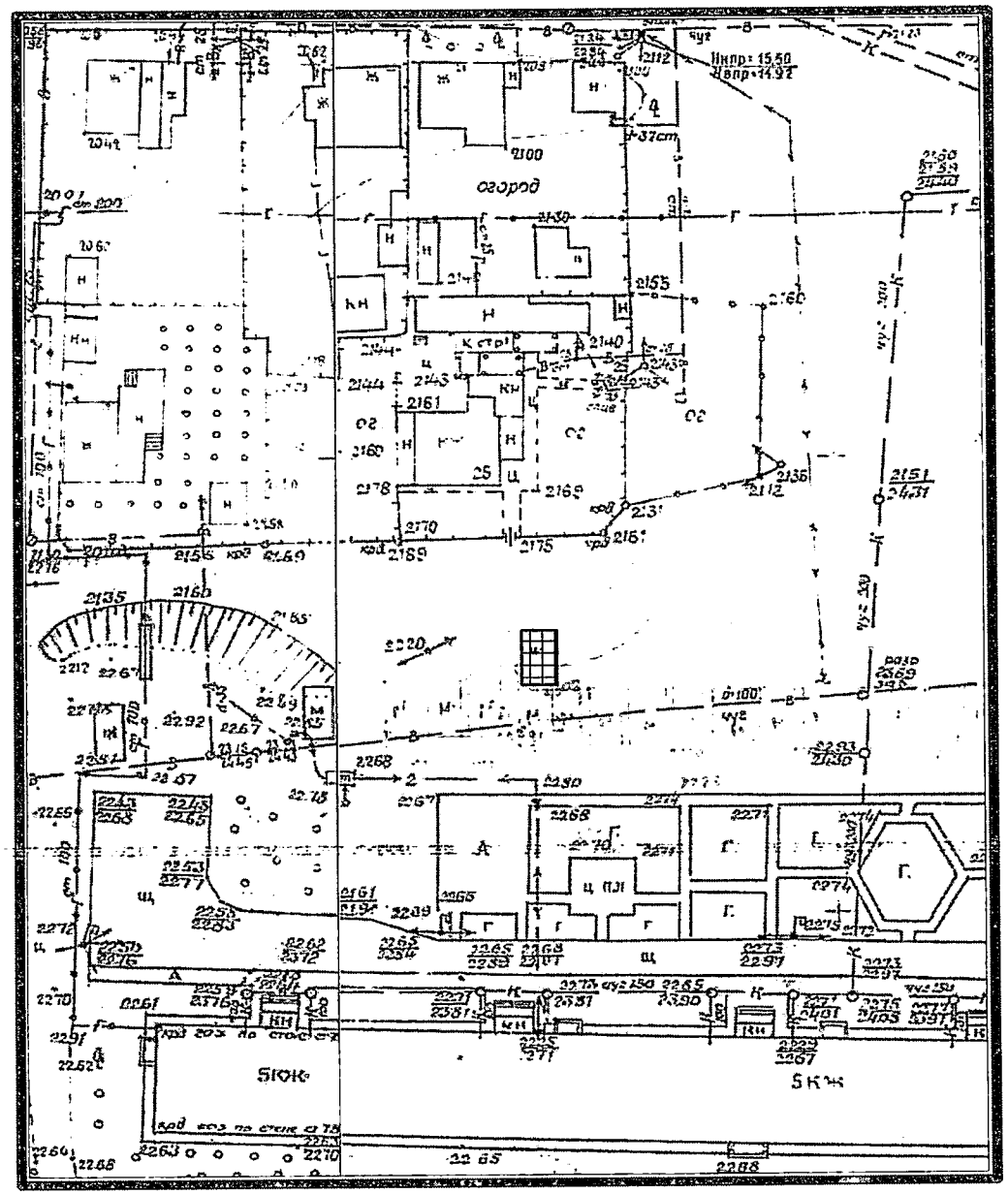

Ситуационный план

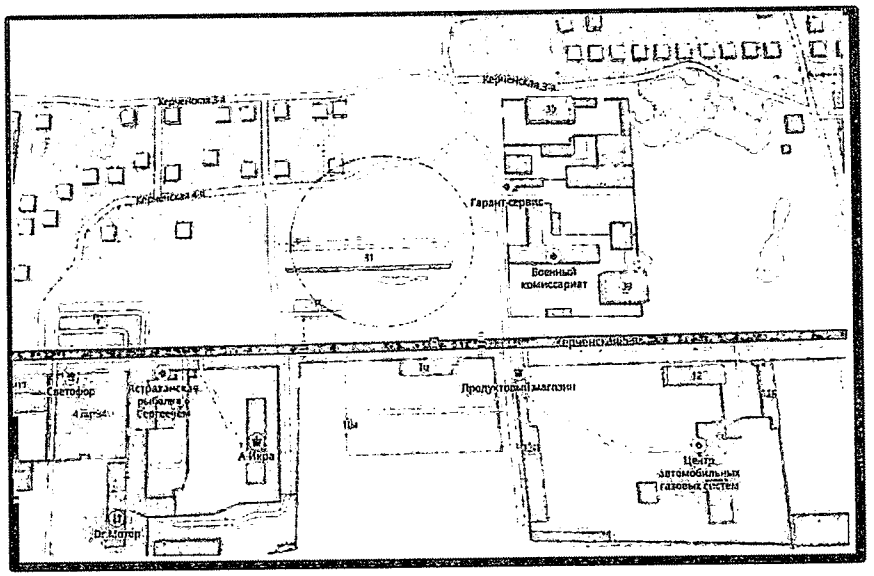

Условные обозначения

- ориентировочные границы земельного участка для установки и эксплуатации металлического гаража по адресу: ул. 5-я Керченская, 31 в Трусовском районе

Приложение № 41Т
к Схеме, утвержденной распоряжением
администрации МО «Городской округ город Астрахань»
от 27.10.2025 № 1141-р

Схема генерального плана М 1:500

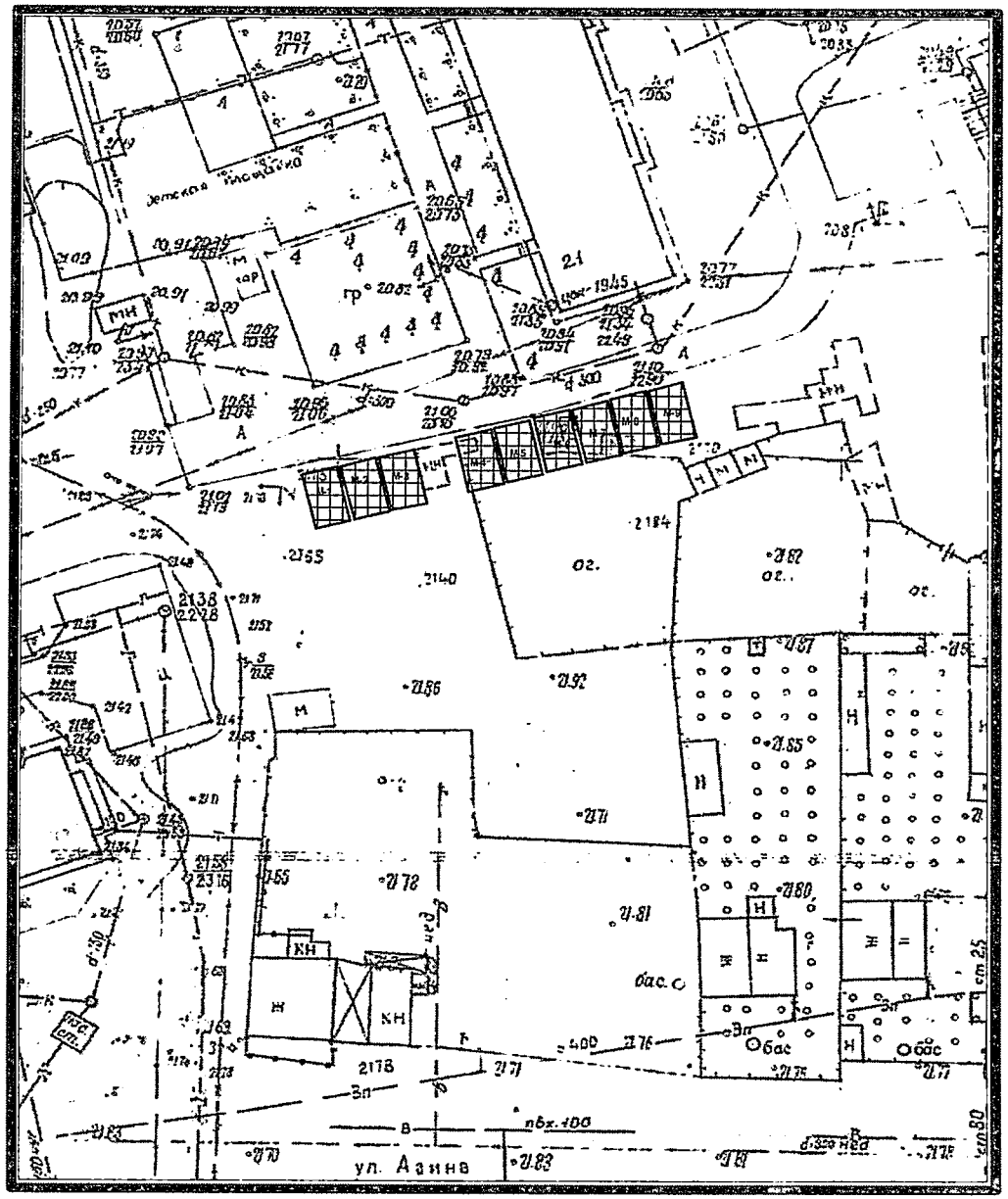

Ситуационный план

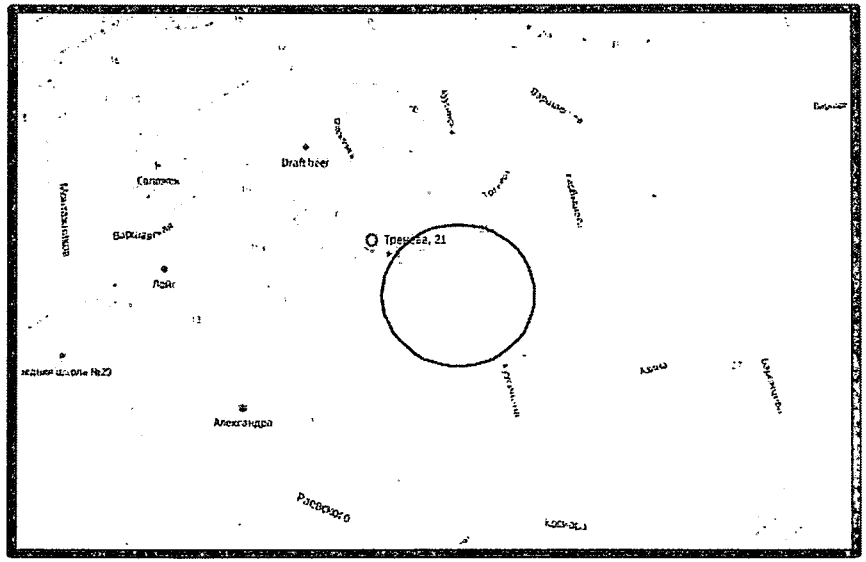

Условные обозначения

- ориентировочные границы земельных участков для установки и эксплуатации металлических гаражей по адресу: ул. Тренева, 21 в Трусовском районе

Приложение №42Т
к Схеме, утвержденной распоряжением
администрации МО «Городской округ город Астрахань»
от 27.10.2025 № 1141-р

Схема генерального плана М 1:500

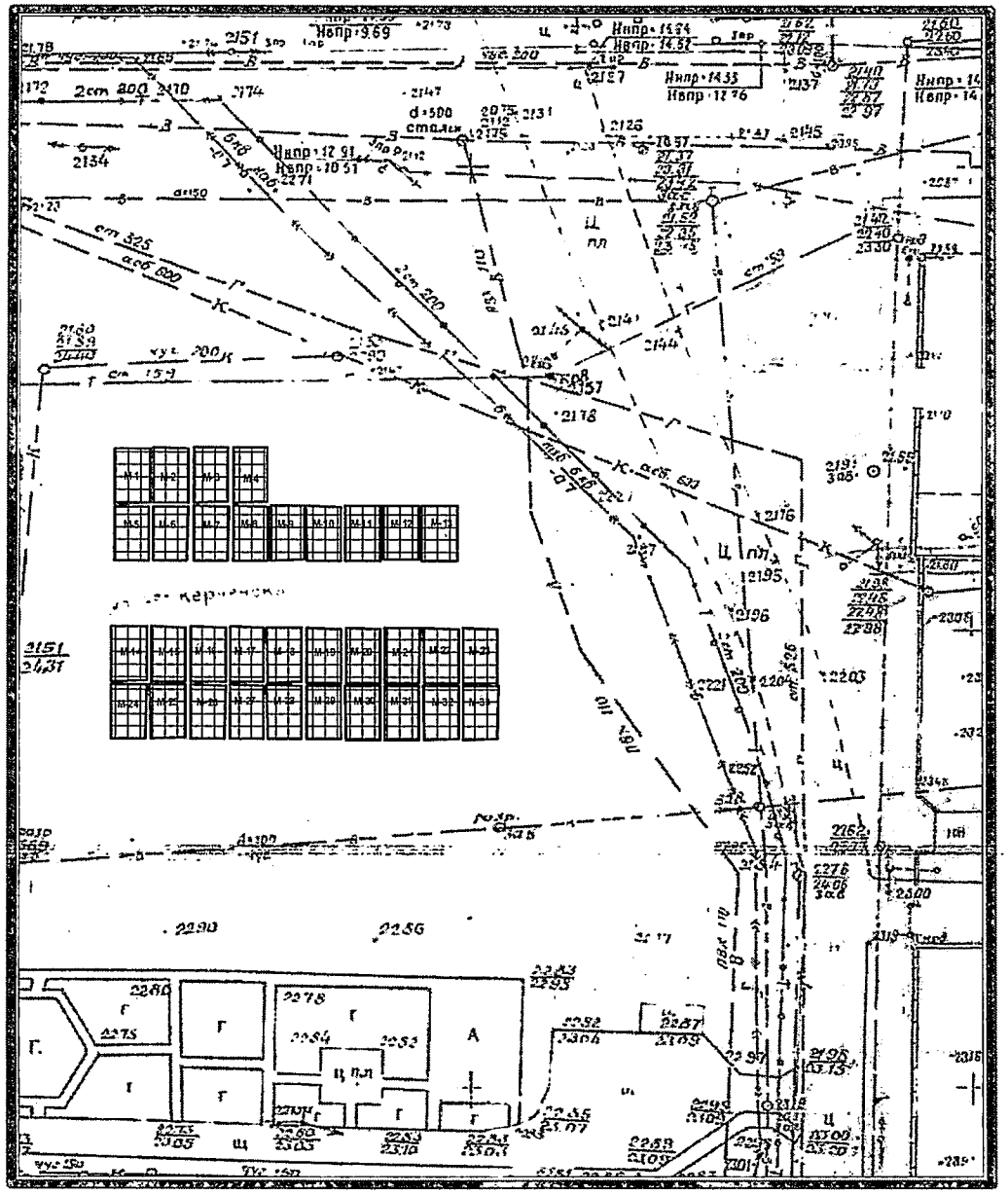

Ситуационный план

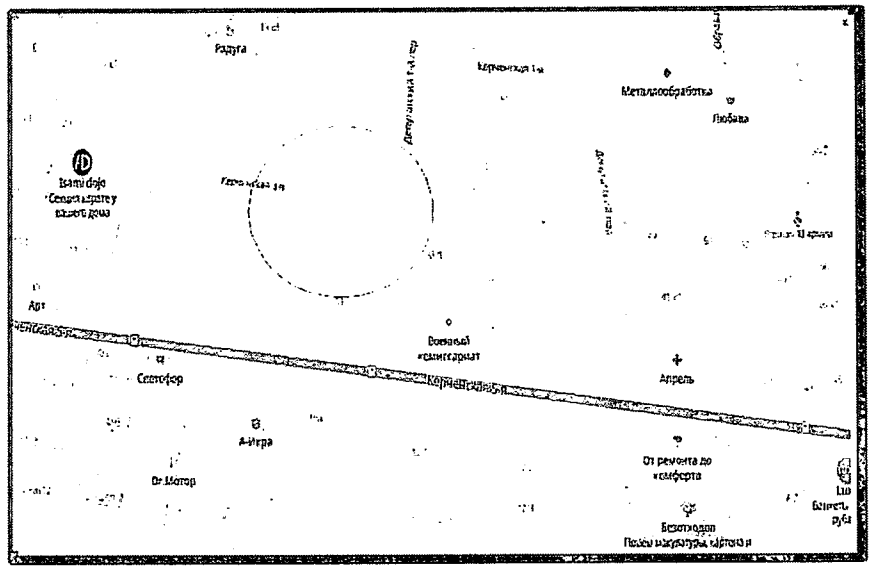

Условные обозначения

- ориентировочные границы земельных участков для установки и эксплуатации металлических гаражей по адресу: ул. 4-я Керченская в Трусовском районе

Приложение № 43Т
к Схеме, утвержденной распоряжением
администрации МО "Городской округ город Астрахань"
от 27.10.2025 № 1141-р

Схема генерального плана М 1:500

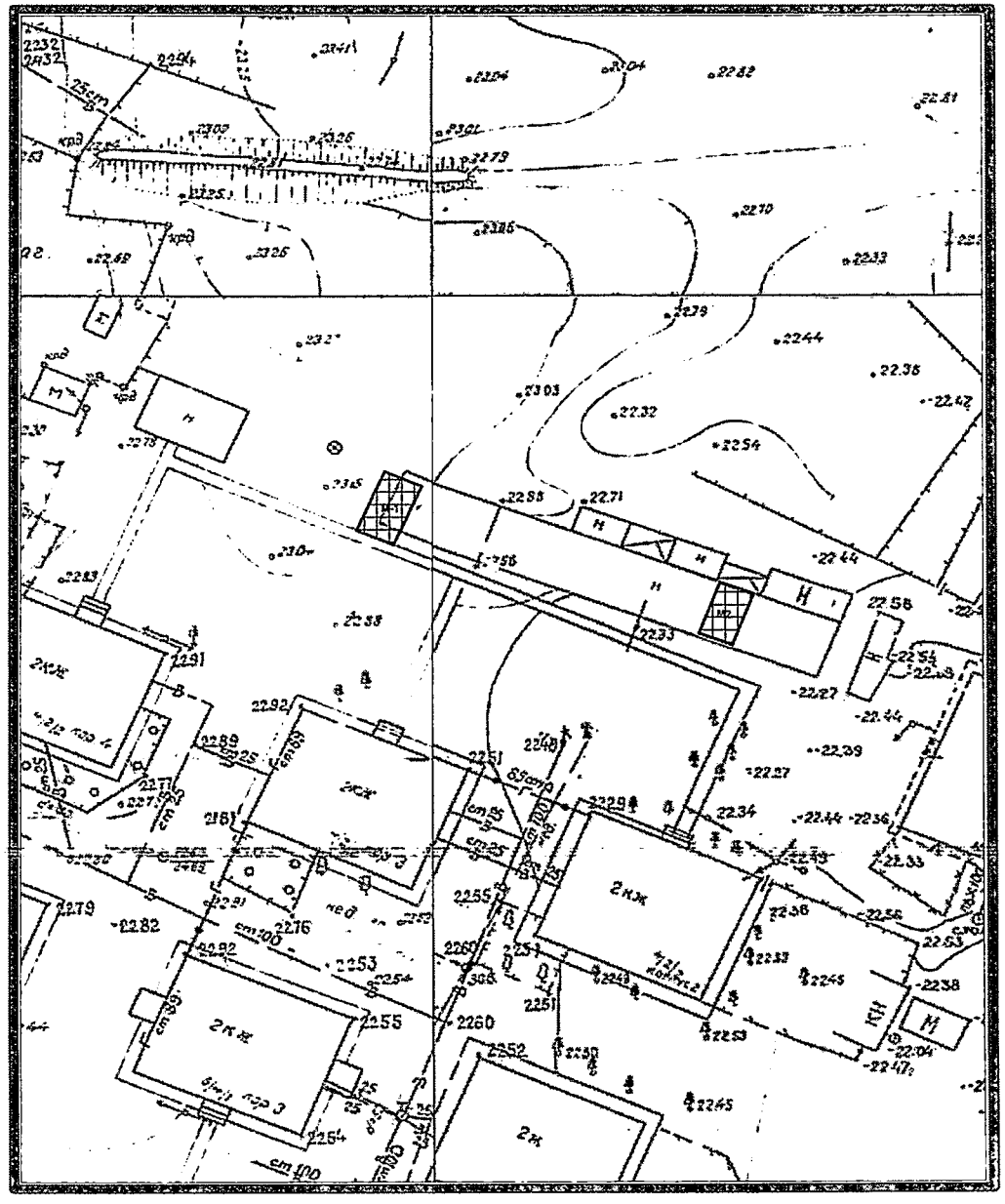

Ситуационный план

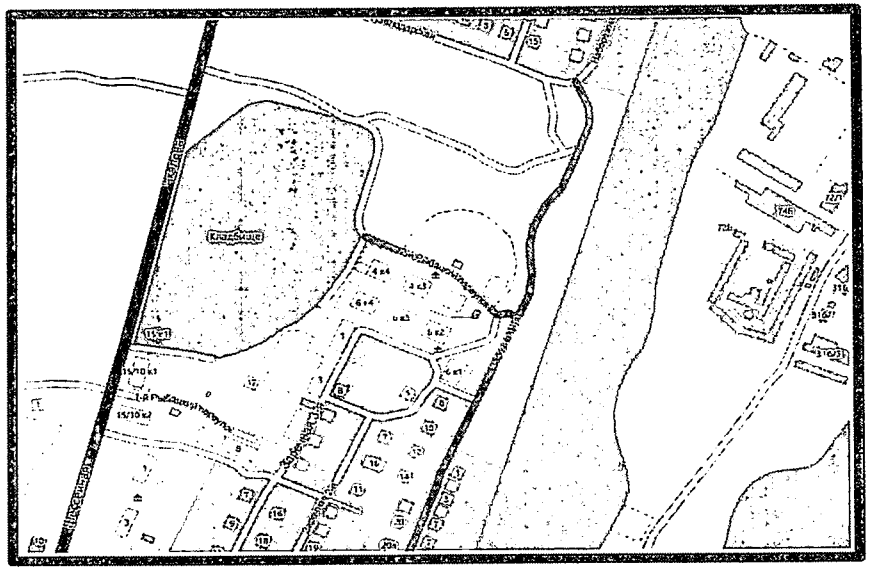

Условные обозначения

- ориентировочные границы земельных участков для установки и эксплуатации металлических гаражей по адресу: ул. 1-я Заречная, 4/2/2 в Трусовском районе

Приложение №44Т
к Схеме, утвержденной распоряжением
администрации МО «Городской округ город Астрахань»
от 27.10.2025 № 1141-р

Схема генерального плана М 1:500

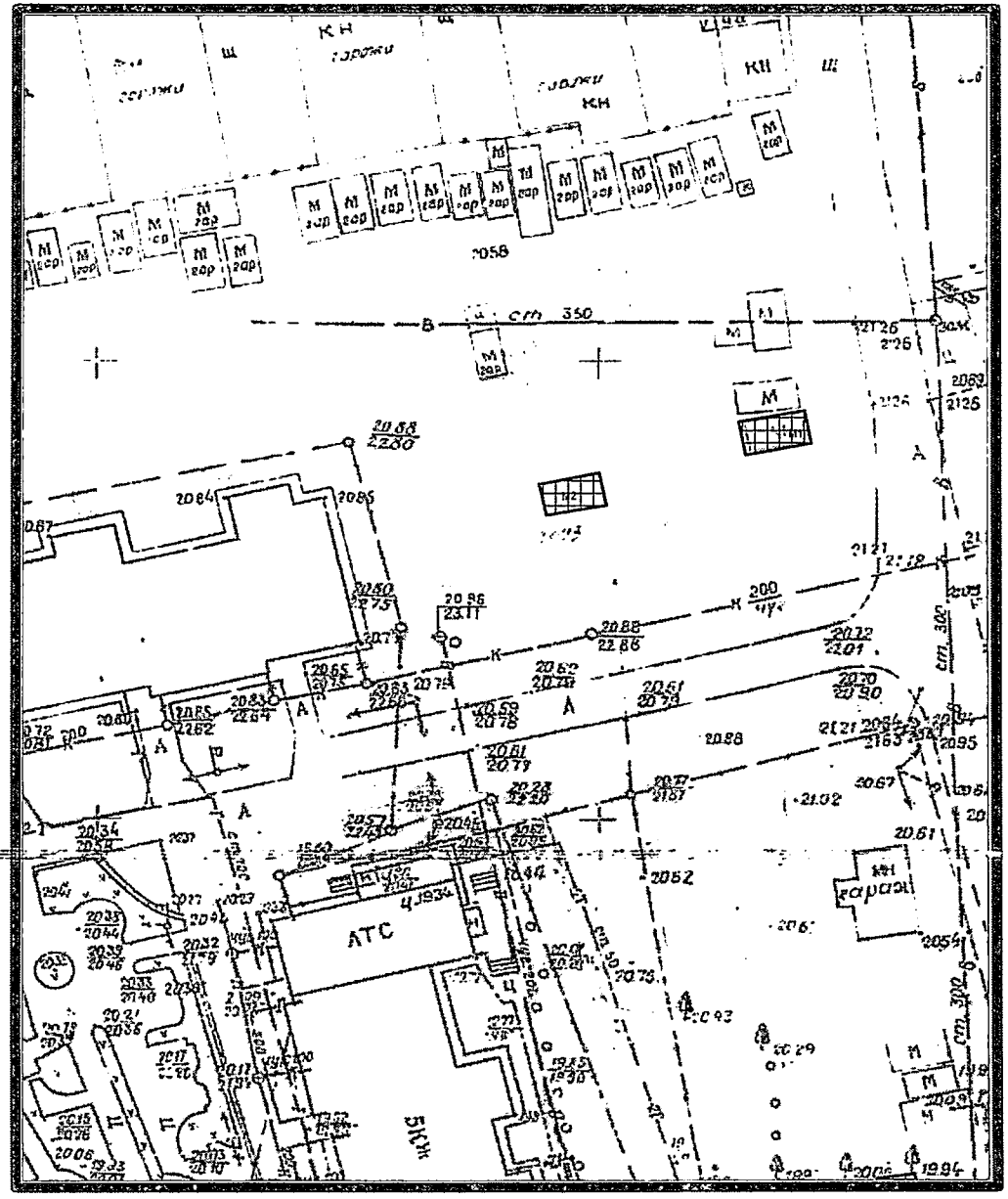

Ситуационный план

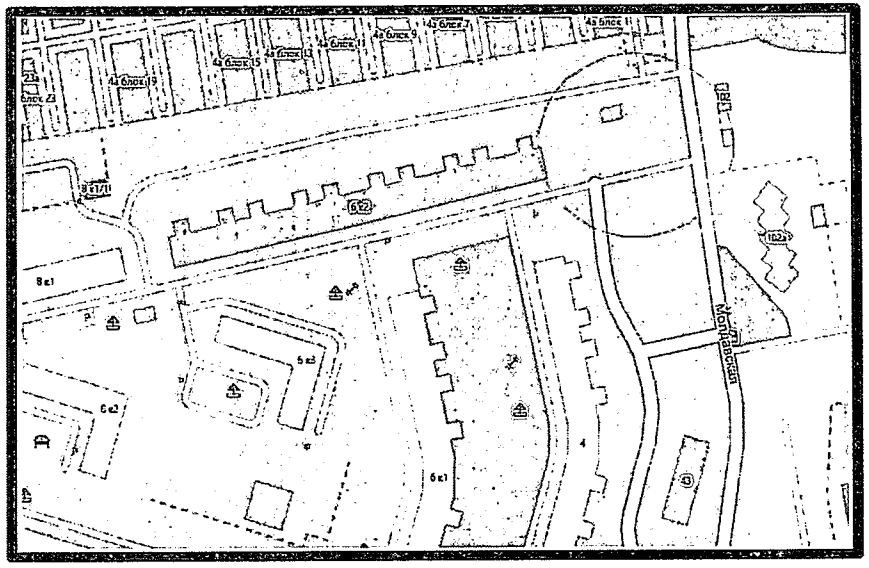

Условные обозначения

- ориентировочные границы земельных участков для установки и эксплуатации металлических гаражей по адресу: ул. Хибинская, 6 к.2 в Трусовском районе

Приложение №45Т
к Схеме, утвержденной распоряжением
администрации МО «Городской округ город Астрахань»
от 27.10.2025 № 1141-р

Схема генерального плана М 1:500

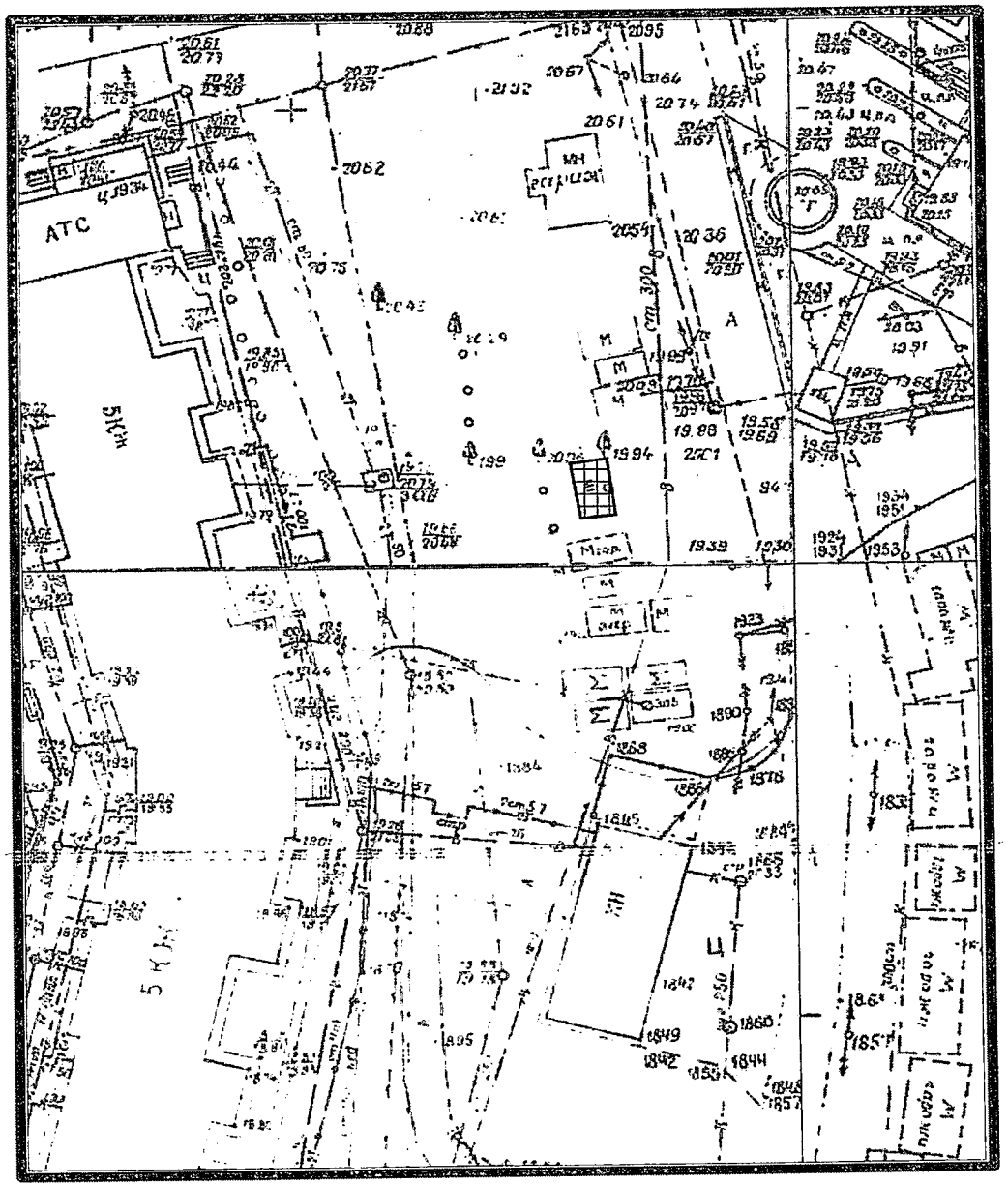

Ситуационный план

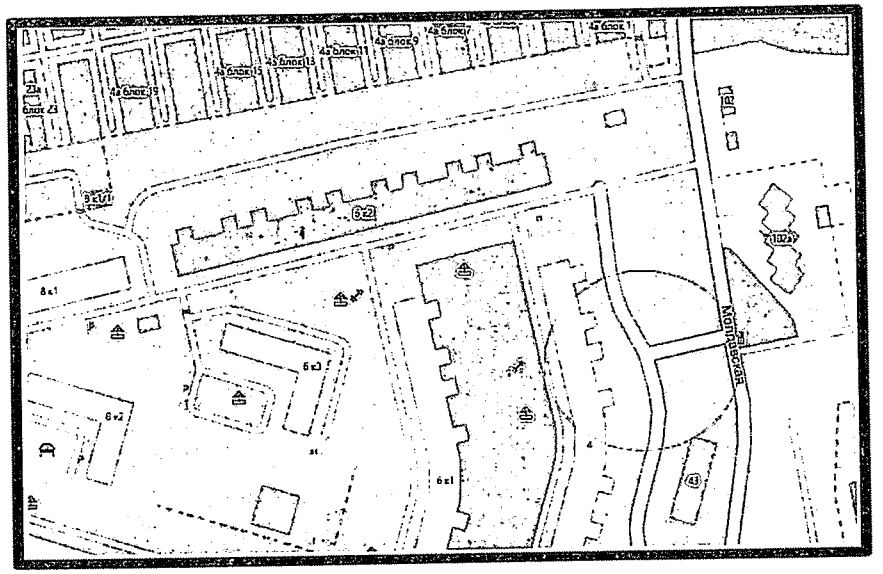

Условные обозначения

- ориентировочные границы земельного участка для установки и эксплуатации металлического гаража по адресу: ул. Хибинская, 4 в Трусовском районе

Приложение №46Т
к Схеме, утвержденной распоряжением
администрации МО «Городской округ город Астрахань»
от 27.10.2025 № 1141-р

Схема генерального плана М 1:500

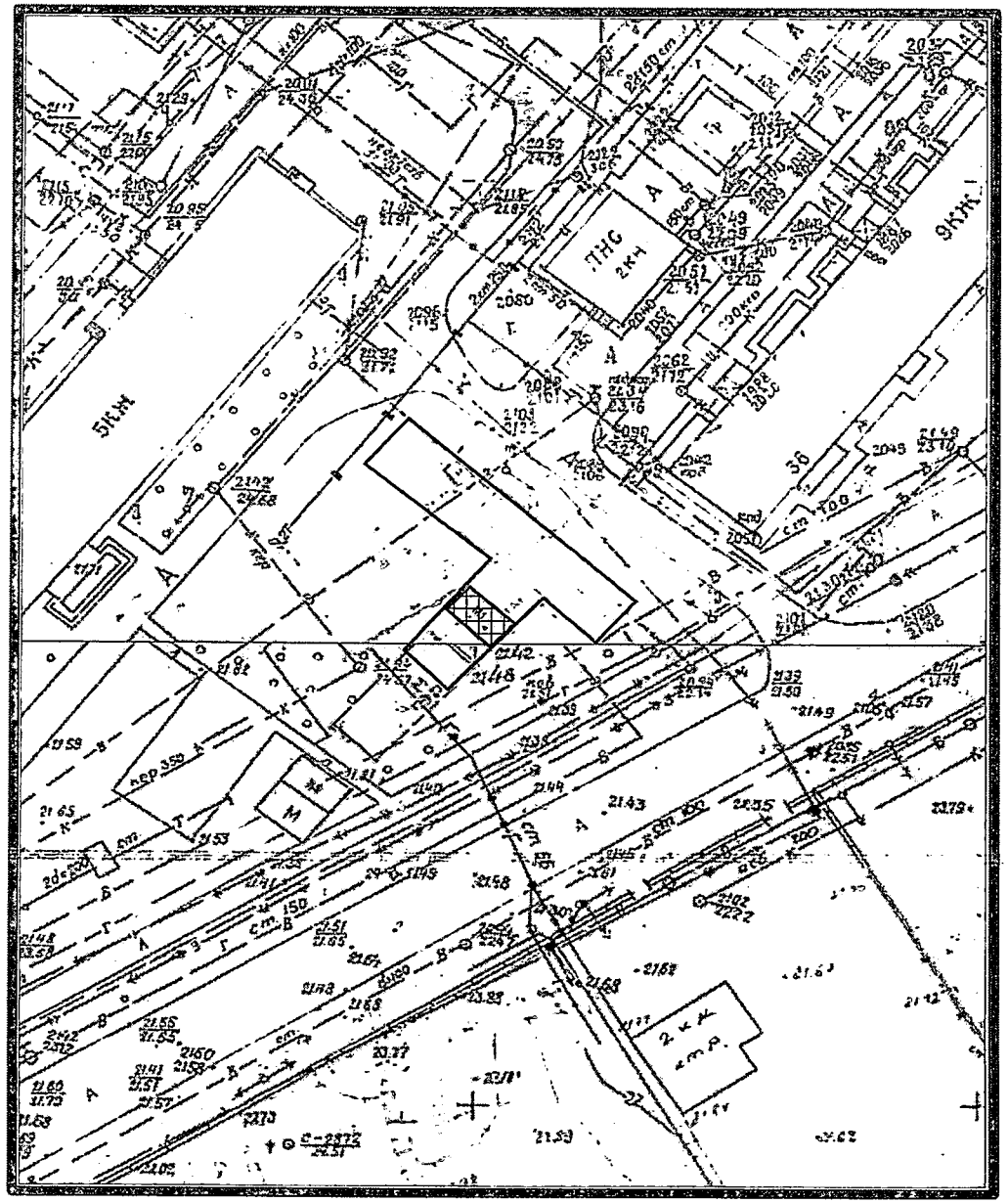

Ситуационный план

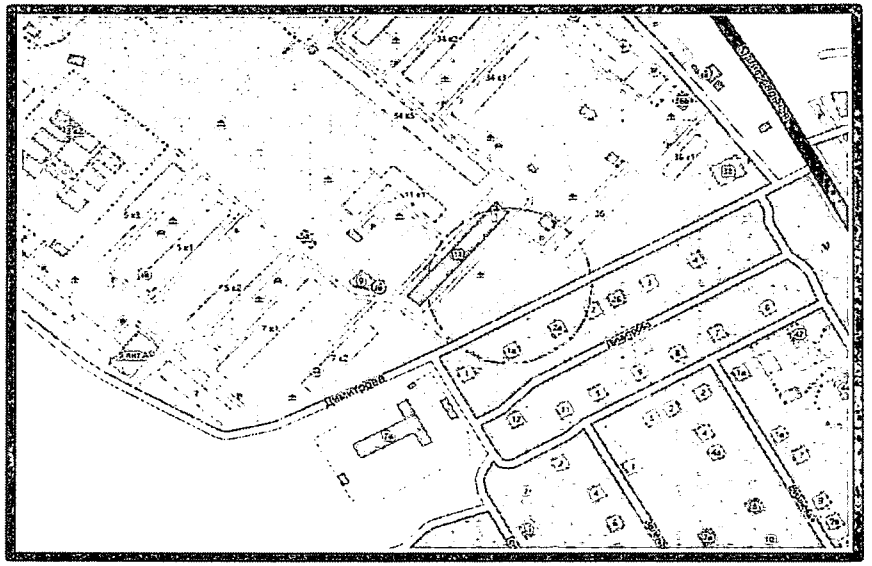

Условные обозначения

- ориентировочные границы земельного участка для установки и эксплуатации металлического гаража по адресу: ул. Димитрова, 11 в Трусовском районе

Приложение №47Т
к Схеме, утвержденной распоряжением
администрации МО «Городской округ город Астрахань»
от 27.10.2025 № 1141-р

Схема генерального плана М 1:600

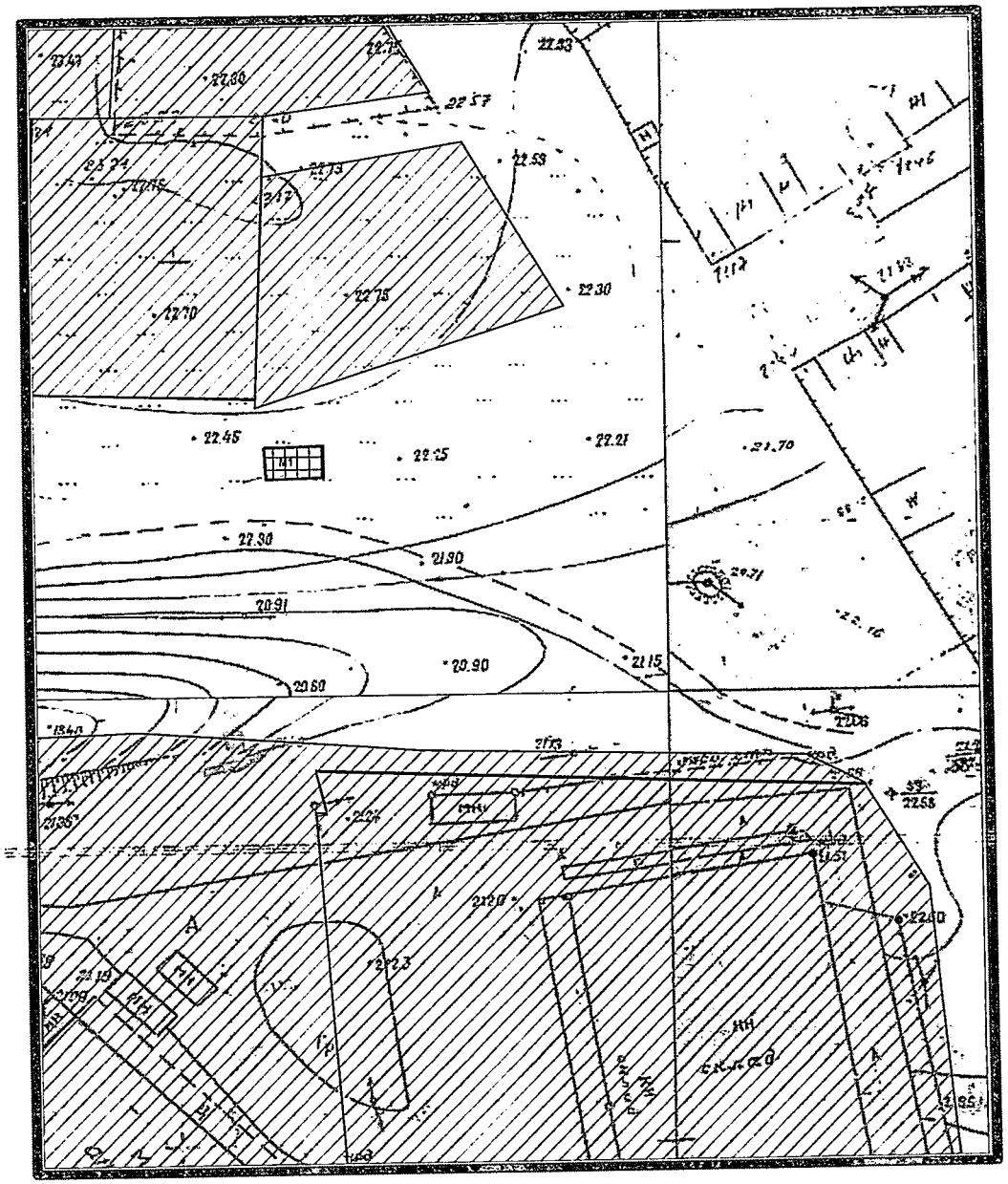

Ситуационный план

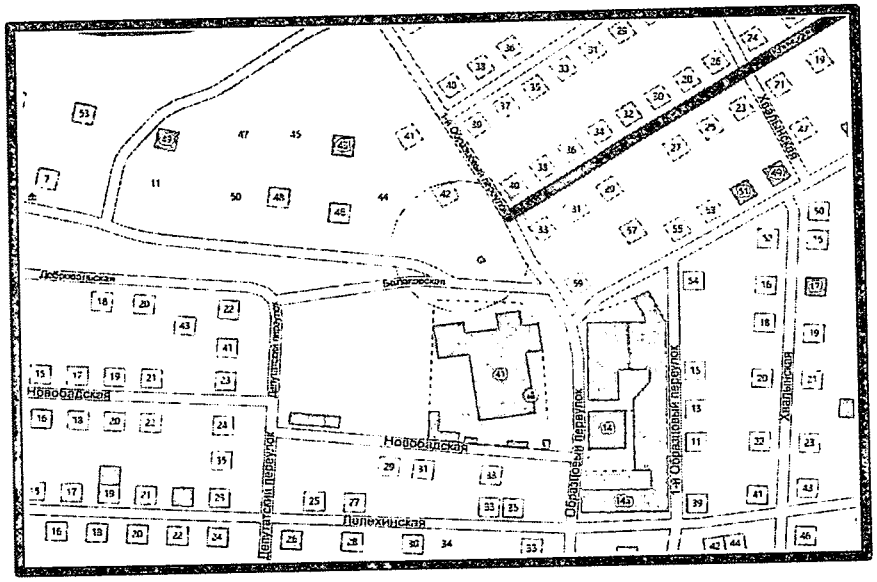

Условные обозначения

- ориентировочные границы земельного участка для установки и эксплуатации металлическго гаража по адресу: ул. Клинская, 42 в Трусовском районе

Приложение №48Т
к Схеме, утвержденной распоряжением
администрации МО «Городской округ город Астрахань»
от 27.10.2025 № 1141-р