



АДМИНИСТРАЦИЯ МУНИЦИПАЛЬНОГО ОБРАЗОВАНИЯ
«ГОРОДСКОЙ ОКРУГ ГОРОД АСТРАХАНЬ»

ПОСТАНОВЛЕНИЕ

07 ноября 2025 года

1147

№ _____

Об установлении в пользу публичного акционерного общества «Россети Юг» публичного сервитута в целях размещения объектов электросетевого хозяйства, расположенных в границах охранной зоны «Охранная зона КЛ-6/10 кВ ТП361-ТП354 420 м» (реестровый номер - 30:12-6.1307)

В связи с ходатайством об установлении публичного сервитута публичного акционерного общества «Россети Юг» № 03-10-02-3992/25, в соответствии со ст. 23, ст.ст. 39.38-39.43, 39.50 Земельного кодекса Российской Федерации, п.3 ст.3.6 Федерального закона от 25.10.2001 № 137-ФЗ «О введении в действие Земельного кодекса Российской Федерации», постановлением Правительства Российской Федерации от 24.02.2009 № 160 «О порядке установления охранных зон объектов электросетевого хозяйства и особых условий использования земельных участков, расположенных в границах таких зон»,

ПОСТАНОВЛЯЮ:

1. Установить в пользу публичного акционерного общества «Россети Юг» (ОГРН 1076164009096, ИНН 6164266561, юридический адрес: Ростовская область, г. Ростов-на-Дону, ул. Большая Садовая, 49/42) публичный сервитут в целях размещения объектов электросетевого хозяйства «Здание ТП-354 ул. Вячеслава Мейера, 9а (01.01.1966 г. ввода); КЛ-6/10 кВ ТП361-ТП354 420 м», расположенных в границах охранной зоны «Охранная зона КЛ-6/10 кВ ТП361-ТП354 420 м» (реестровый номер - 30:12-6.1307) сроком на 49 лет в отношении расположенных на территории муниципального образования «Городской округ город Астрахань» земель, находящихся в государственной или муниципальной собственности, и земельных участков, указанных в приложении 1 к настоящему постановлению администрации муниципального образования «Городской округ город Астрахань».

2. Утвердить границы публичного сервитута согласно приложению 2 к настоящему постановлению администрации муниципального образования «Городской округ город Астрахань».

3. Срок проведения работ при предотвращении или устранении аварийных ситуаций устанавливается публичным акционерным обществом «Россети Юг» с учетом ограничений, предусмотренных действующим законодательством. Капитальный ремонт объектов электросетевого хозяйства производится с предварительным уведомлением собственников (землепользователей, землевладельцев, арендаторов) земельных участков 1 раз в 12 лет (продолжительность не превышает 3 месяца для земельных участков, предназначенных для жилищного строительства, в том числе индивидуального жилищного строительства, ведения личного подсобного хозяйства, садоводства, огородничества; не превышает один год – в отношении иных земельных участков).

4. Публичный сервитут считается установленным со дня внесения сведений о нем в Единый государственный реестр недвижимости.

5. Публичному акционерному обществу «Россети Юг»:

5.1. Привести земельные участки, указанные в приложении 1 к настоящему постановлению администрации муниципального образования «Городской округ город Астрахань», в состояние, пригодное для использования в соответствии с видом разрешенного использования, снести инженерное сооружение, размещенное на основании публичного сервитута, в сроки, предусмотренные пунктом 8 статьи 39.50 Земельного кодекса Российской Федерации.

5.2. Обеспечивать сетевым организациям беспрепятственный доступ к объектам электросетевого хозяйства для их эксплуатации и плановых (регламентных) работ.

6. Ограничения по использованию земельных участков определяются Правилами установления охранных зон объектов электросетевого хозяйства и особых условий использования земельных участков, расположенных в границах таких зон, утвержденными постановлением Правительства Российской Федерации от 24.02.2009 № 160 «О порядке установления охранных зон объектов электросетевого хозяйства и особых условий использования земельных участков, расположенных в границах таких зон».

7. Управлению муниципального имущества администрации муниципального образования «Городской округ город Астрахань» в течение пяти рабочих дней со дня принятия настоящего постановления администрации муниципального образования «Городской округ город Астрахань»:

7.1. Направить копию настоящего постановления администрации муниципального образования «Городской округ город Астрахань» в Управление Росреестра по Астраханской области.

7.2. Направить копию настоящего постановления администрации муниципального образования «Городской округ город Астрахань», сведения

о лицах, являющихся правообладателями земельных участков, способах связи с ними, копии документов, подтверждающих права указанных лиц на земельные участки публичному акционерному обществу «Россети Юг».

7.3. Внести соответствующую информацию в геоинформационную систему по данному объекту.

8. Управлению информационной политики администрации муниципального образования «Городской округ город Астрахань» в течение пяти рабочих дней со дня принятия настоящего постановления администрации муниципального образования «Городской округ город Астрахань» разместить настоящее постановление администрации муниципального образования «Городской округ город Астрахань» на официальном сайте администрации муниципального образования «Городской округ город Астрахань».

Глава муниципального образования
«Городской округ город Астрахань»




И.А. Редькин

Приложение 1
к постановлению администрации
муниципального образования
«Городской округ город
Астрахань»
от 04.11.2015 № 1147
(дата)

Перечень земельных участков,
в отношении которых установлен публичный сервитут




№	Кадастровый номер земельного участка	Адрес (описание местоположения) земельного участка
1	30:12:040076:41	Астраханская область, г. Астрахань, р-н Трусовский, ул. В.Мейера, 9
2	30:12:040281:73	обл. Астраханская, г. Астрахань, р-н Трусовский, ул. Тренева, 11





Графическое описание местоположения границ публичного сервитута
для размещения объектов
КЛ-6/10 кВ ТП361-ТП354 420 м



Используемые условные знаки и обозначения:

Масштаб 1:2000

-  1 - обозначение характерной точки границы устанавливаемой зоны публичного сервитута
-  - границы земельных участков, попадающих в зону публичного сервитута
-  - граница кадастрового квартала

-  - граница устанавливаемой зоны публичного сервитута
-  - ось линии
-  :113 - кадастровый номер ЗУ
-  - граница населенного пункта

30:00:000000 - номер кадастрового квартала

г. Астрахань - наименование субъекта, МО, населенного пункта

Описание границ публичного сервитута

КЛ-6/10 кв ТП361-ТП354 420 м

Местоположение публичного сервитута: Астраханская область, г. Астрахань

Система координат: МСК-30

Метод определения координат: Метод спутниковых геодезических измерений (определений)

Средняя квадратическая погрешность положения характерных точек (M_t) в метрах: 0.10

Перечень характерных точек		
Площадь зоны публичного сервитута 1393 кв.м		
Обозначение характерных точек границ	Координаты, м	
	X	Y
1	2	3
1	428233.2	2217999.81
2	428235.28	2217999.11
3	428236.12	2217998.81
4	428238.01	2217998.47
5	428239.93	2217998.47
6	428241.82	2217998.81
7	428243.62	2217999.46
8	428245.28	2218000.42
9	428246.75	2218001.65
10	428247.98	2218003.12
11	428248.94	2218004.78
12	428249.33	2218005.74
13	428250.04	2218007.85
14	428250.34	2218008.68
15	428250.68	2218010.57
16	428250.68	2218012.49
17	428250.34	2218014.38
18	428249.69	2218016.18
19	428248.73	2218017.84
20	428247.5	2218019.31
21	428246.03	2218020.54
22	428244.37	2218021.5
23	428243.3	2218021.93
24	428241.22	2218022.6
25	428240.51	2218022.86
26	428238.62	2218023.2
27	428236.7	2218023.2
28	428234.81	2218022.86
29	428233.01	2218022.21
30	428231.35	2218021.25
31	428230.12	2218020.22
32	428228.67	2218020.68
33	428225.27	2218089.26
34	428289.32	2218192.07
35	428291.6	2218199.95
36	428291.63	2218200.14
37	428291.63	2218200.34
38	428291.6	2218200.52
39	428291.54	2218200.7
40	428291.44	2218200.87
41	428291.32	2218201.02
42	428291.17	2218201.14
43	428291	2218201.24
44	428290.91	2218201.28
45	428225.22	2218224.71
46	428225.08	2218224.73
47	428221.18	2218225.26
48	428230.26	2218250.04
49	428262.83	2218352.3
50	428262.87	2218352.53
51	428263.11	2218358.03
52	428263.11	2218358.18
53	428263.08	2218358.37
54	428263.01	2218358.55
55	428262.92	2218358.71
56	428262.79	2218358.86
57	428262.65	2218358.98
58	428262.48	2218359.08
59	428262.38	2218359.12
60	428256.7	2218361.09
61	428256.51	2218361.13
62	428256.32	2218361.13
63	428256.13	2218361.09
64	428255.95	2218361.03
65	428255.78	2218360.93
66	428255.64	2218360.81
67	428255.51	2218360.66

1	2	3
68	428255.42	2218360.49
69	428255.35	2218360.31
70	428255.32	2218360.13
71	428255.32	2218359.93
72	428255.35	2218359.75
73	428255.42	2218359.56
74	428255.51	2218359.4
75	428255.64	2218359.25
76	428255.78	2218359.13
77	428255.95	2218359.03
78	428256.05	2218358.99
79	428260.88	2218357.31
80	428260.68	2218352.78
81	428228.17	2218250.73
82	428218.61	2218224.63
83	428218.58	2218224.44
84	428218.58	2218224.25
85	428218.61	2218224.06
86	428218.68	2218223.88
87	428218.77	2218223.72
88	428218.9	2218223.57
89	428219.04	2218223.45
90	428219.21	2218223.35
91	428219.39	2218223.29
92	428219.53	2218223.26
93	428224.68	2218222.57
94	428289.19	2218199.55
95	428287.21	2218192.71
96	428251.19	2218089.99
97	428226.18	2218020.26
98	428226.15	2218020.07
99	428226.15	2218019.88
100	428226.18	2218019.69
101	428226.25	2218019.51
102	428226.35	2218019.34
103	428226.47	2218019.2
104	428226.62	2218019.07
105	428226.78	2218018.98
106	428226.92	2218018.93
107	428228.57	2218018.4
108	428227.69	2218016.89
109	428227.33	2218016.03
110	428226.61	2218013.94
111	428226.28	2218013.02
112	428225.94	2218011.13
113	428225.94	2218009.21
114	428226.28	2218007.32
115	428226.93	2218005.52
116	428227.89	2218003.86
117	428229.12	2218002.39
118	428230.59	2218001.16
119	428232.25	2218000.2
1	428233.2	2217999.81