



АДМИНИСТРАЦИЯ МУНИЦИПАЛЬНОГО ОБРАЗОВАНИЯ  
«ГОРОДСКОЙ ОКРУГ ГОРОД АСТРАХАНЬ»  
РАСПОРЯЖЕНИЕ

18 февраля 2025 года

№ 184-р

О прекращении публичного сервитута в целях размещения линейного объекта системы газоснабжения «Распределительный газопровод к объекту, расположенному по адресу: Астраханская область, г. Астрахань, Советский район, пер. Уральский, 9а», код стройки 1314-4180/30 и установлении в пользу в пользу Акционерного общества «Газпром газораспределение» публичного сервитута в целях размещения линейного объекта газоснабжения «Распределительный газопровод к объекту, расположенному по адресу: Астраханская область, г. Астрахань, Советский район, пер. Уральский, 9а», код стройки 1314-4180/30»

В связи с ходатайством об установлении публичного сервитута Акционерного общества «Газпром газораспределение» № 03-10-02-19425/24, в соответствии со ст. 23, ст.ст. 39.37-39.43, 39.46, 39.50, 48 Земельного кодекса Российской Федерации, Постановлением Правительства Российской Федерации от 20.11.2000 № 878 «Об утверждении Правил охраны газораспределительных сетей»:

1. Прекратить публичный сервитут в целях размещения линейного объекта системы газоснабжения «Распределительный газопровод к объекту, расположенному по адресу: Астраханская область, г. Астрахань, Советский район, пер. Уральский, 9а», код стройки 1314-4180/30» с реестровым номером 30:12-6.4543.

2. Распоряжение администрации муниципального образования «Городской округ город Астрахань» от 12.09.2023 №1524-р «Об установлении в пользу АО «Газпром газораспределение» публичного сервитута в целях размещения линейного объекта системы газоснабжения «Распределительный газопровод к объекту, расположенному по адресу: Астраханская область, г. Астрахань, Советский район, пер. Уральский, 9а», код стройки 1314-4180/30» признать утратившим силу.

3. Установить в пользу Акционерного общества «Газпром газораспределение» (ОГРН 1047855099170, ИНН 7838306818, юридический адрес: г. Санкт-Петербург, наб. Адмирала Лазарева, д. 24, литер А) публичный сервитут в целях размещения линейного объекта газоснабжения «Распределительный газопровод к объекту, расположенному по адресу: Астраханская область, г. Астрахань, Советский район, пер. Уральский, 9а», код стройки 1314-4180/30», сроком на 10 лет в отношении расположенных на

003458\*

территории муниципального образования «Городской округ город Астрахань» земель, находящихся в государственной или муниципальной собственности.

4. Утвердить границы публичного сервитута в соответствии с приложенной схемой (приложение).

5. Срок, в течение которого, согласно с расчетом заявителя, использование земельного участка (его части) и (или), расположенного на нем объекта недвижимости, в соответствии с их разрешенным использованием будет в соответствии подпунктом 4 пункта 1 статьи 39.41 Земельного кодекса Российской Федерации невозможно или существенно затруднено в связи с осуществлением деятельности, для обеспечения которой устанавливается публичный сервитут (при возникновении таких обстоятельств) - 60 календарных дней.

6. Проведение работ при осуществлении деятельности, для обеспечения которой устанавливается публичный сервитут, осуществляется в течение всего срока действия публичного сервитута по графику, установленному Акционерным обществом «Газпром газораспределение» с учетом ограничений, предусмотренных действующим законодательством.

7. Публичный сервитут считается установленным со дня внесения сведений о нем в Единый государственный реестр недвижимости.

8. На земельные участки, входящие в охранную зону линейного объекта системы газоснабжения, в целях предупреждения их повреждения или нарушения условий их нормальной эксплуатации налагаются ограничения (обременения), установленные Постановлением Правительства Российской Федерации от 20.11.2000 № 878 «Об утверждении Правил охраны газораспределительных сетей».

8. Управлению муниципального имущества администрации муниципального образования «Городской округ город Астрахань» в течение пяти рабочих дней со дня принятия настоящего распоряжения администрации муниципального образования «Городской округ город Астрахань»:

8.1. Направить копию настоящего распоряжения администрации муниципального образования «Городской округ город Астрахань» и описание местоположения границ публичного сервитута в Управление Росреестра по Астраханской области.


8.2. Направить Акционерному обществу «Газпром газораспределение» копию настоящего распоряжения администрации муниципального образования «Городской округ город Астрахань».

8.3. Внести соответствующую информацию в геоинформационную систему по данному объекту.

9. Управлению информационной политики администрации муниципального образования «Городской округ город Астрахань» в течение пяти рабочих дней со дня принятия настоящего распоряжения администрации муниципального образования «Городской округ город Астрахань» разместить настоящее распоряжение администрации муниципального образования «Городской округ город Астрахань» на официальном сайте администрации муниципального образования «Городской округ город Астрахань».

10. Управлению контроля и документооборота администрации муниципального образования «Городской округ город Астрахань» внести соответствующее изменение в поисково-справочную систему правовых актов администрации муниципального образования «Городской округ город Астрахань».

Глава муниципального образования  
«Городской округ город Астрахань»



И.А. Редькин

Приложение  
к распоряжению администрации  
муниципального образования  
«Городской округ город Астрахань»  
от 18.02.2015 № 184-Р  
(дата)

ОПИСАНИЕ МЕСТОПОЛОЖЕНИЯ ГРАНИЦ

Зона публичного сервитута для размещения объекта «Распределительный газопровод к объекту,  
расположенному по адресу: Астраханская область, г. Астрахань, Советский район, пер.  
Уральский, 9а», код стройки 1314-4180/30  
(наименование публичного сервитута (далее - объект))

Раздел 1

Сведения об объекте		
№ п/п	Характеристики объекта	Описание характеристик
1	2	3
1	Местоположение объекта	Астраханская область, г. Астрахань, Советский район, пер. Уральский, 9а
2	Площадь объекта с величиной погрешности определения площади (Р ± ΔР), кв.м.	46 кв.м ± 3 кв.м
3	Иные характеристики объекта	Публичный сервитут устанавливается в целях размещения объекта «Распределительный газопровод к объекту, расположенному по адресу: Астраханская область, г. Астрахань, Советский район, пер. Уральский, 9а», код стройки 1314-4180/30 (согласно п.1 ст. 39.37 «Земельного кодекса Российской Федерации» от 25.10.2001 г. №136-ФЗ (далее – ЗК РФ); Срок установления публичного сервитута – десять лет (согласно п.1 ст. 39.45 ЗК РФ). Земельные участки, государственная и муниципальная собственность на которые не разграничена, попадающих под обременения публичного сервитута, отсутствуют. Площадь земель садоводческого товарищества «Урален», попадающих под обременения публичного сервитута составляет 46 кв.м.

Раздел 2

Сведения о местоположении границ объекта					
1. Система координат МСК-30 (зона 2)					
2. Сведения о характерных точках границ объекта					
Обозначение характерных точек границ	Координаты, м		Метод определения координат характерной точки	Средняя квадратическая погрешность положения характерной точки (M <sub>t</sub> ), м	Описание обозначения точки на местности (при наличии)
	X	Y			
1	2	3	4	5	6
н1	415670.57	2219578.19	Аналитический метод	0.10	-
н2	415670.55	2219582.13	Аналитический метод	0.10	-
н3	415666.55	2219582.14	Аналитический метод	0.10	-
н4	415658.54	2219582.04	Аналитический метод	0.10	-
н5	415658.48	2219578.60	Аналитический метод	0.10	-
н6	415661.13	2219578.41	Аналитический метод	0.10	-
н7	415669.09	2219578.19	Аналитический метод	0.10	-
н1	415670.57	2219578.19	Аналитический метод	0.10	-
3. Сведения о характерных точках части (частей) границы объекта					
-	-	-	-	-	-

Раздел 3







Сведения о местоположении измененных (уточненных) границ объекта						
1. Система координат МСК-30 (зона 2)						
2. Сведения о характерных точках границ объекта						
Обозначение характерных точек границ	Существующие координаты, м		Измененные (уточненные) координаты, м		Метод определения координат и средняя квадратическая погрешность положения характерной точки (M <sub>t</sub> ), м	Описание закрепления точки
	X	Y	X	Y		
1	2	3	4	5	6	7
-	-	-	-	-	-	-
3. Сведения о характерных точках части (частей) границы объекта						
-	-	-	-	-	-	-

Схема расположения границ публичного сервитута



Масштаб 1:500

Используемые условные знаки и обозначения:

-  - обозначение границы публичного сервитута;
-  - характерная точка публичного сервитута;
- 30:12:032004:109 - номер кадастрового квартала;
-  - кадастровый номер земельного участка;
-  - граница кадастрового квартала;
-  - существующая часть границы, имеющиеся в ЕГРН сведения, о которой достаточны для определения ее местоположения;
-  - граница газопровода.

Дата 13.06.2024 г.

Подпись

Хурчак Е.В.

Место для



ставившего описание местоположения границы объекта