

Схема границ земельных участков
--

Схема расположения листов

Лист 1

Лист 2

Лист 3

Лист 4

Лист 5

Лист 6

30:12:020023

Масштаб 1:2 000

A blank white rectangular area representing a sheet of paper. In the center, there is black text that reads "Лист 1". The entire page is enclosed in a thin black border.

Лист 3

30:12:020023

Лист 5

Лист 4

Лист 2

Лист 2

Лист 6

Масштаб 1:2 000

Схема границ земельных участков

Лист 1



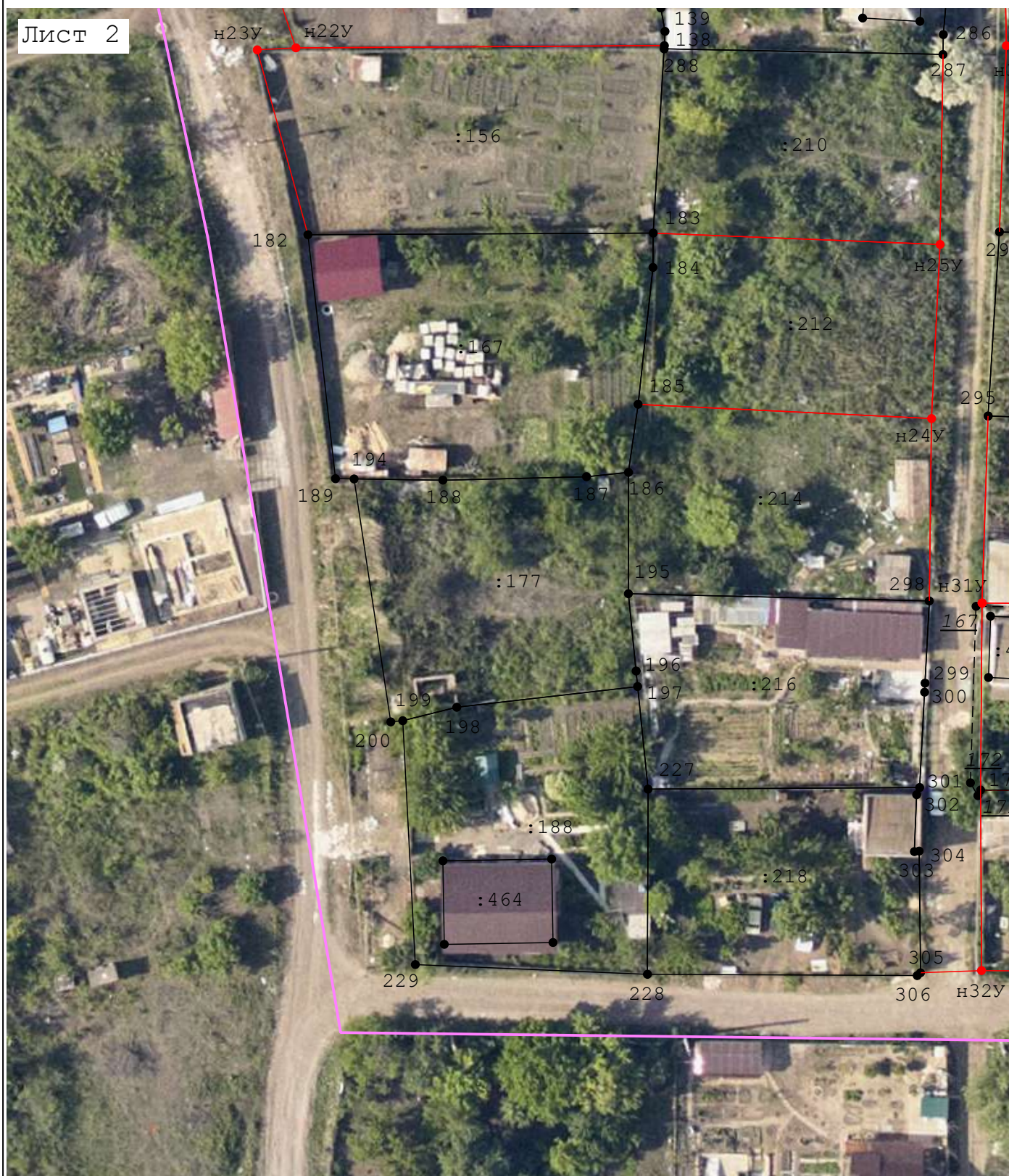
Масштаб 1:700

Условные обозначения:

- часть границы, сведения ЕГРН о которой позволяют однозначно определить ее местоположение на местности
- часть границы, местоположение которой определено при выполнении кадастровых работ
- часть границы кадастрового квартала
- часть границы зоны с особыми условиями использования территории, согласно сведениям ЕГРН
- характерная точка границы земельного участка, сведения ЕГРН о которой соответствуют требованиям, установленным в соответствии с ч.13 ст. 22 ФЗ от 13.07.2015 №218 ФЗ
- характерная точка границы земельного участка, сведения о которой отсутствуют в ЕГРН, местоположение которой определено при кадастровых работах (новая характерная точка).
- обозначение характерной точки прекращающей свое существование

Схема границ земельных участков

Лист 2



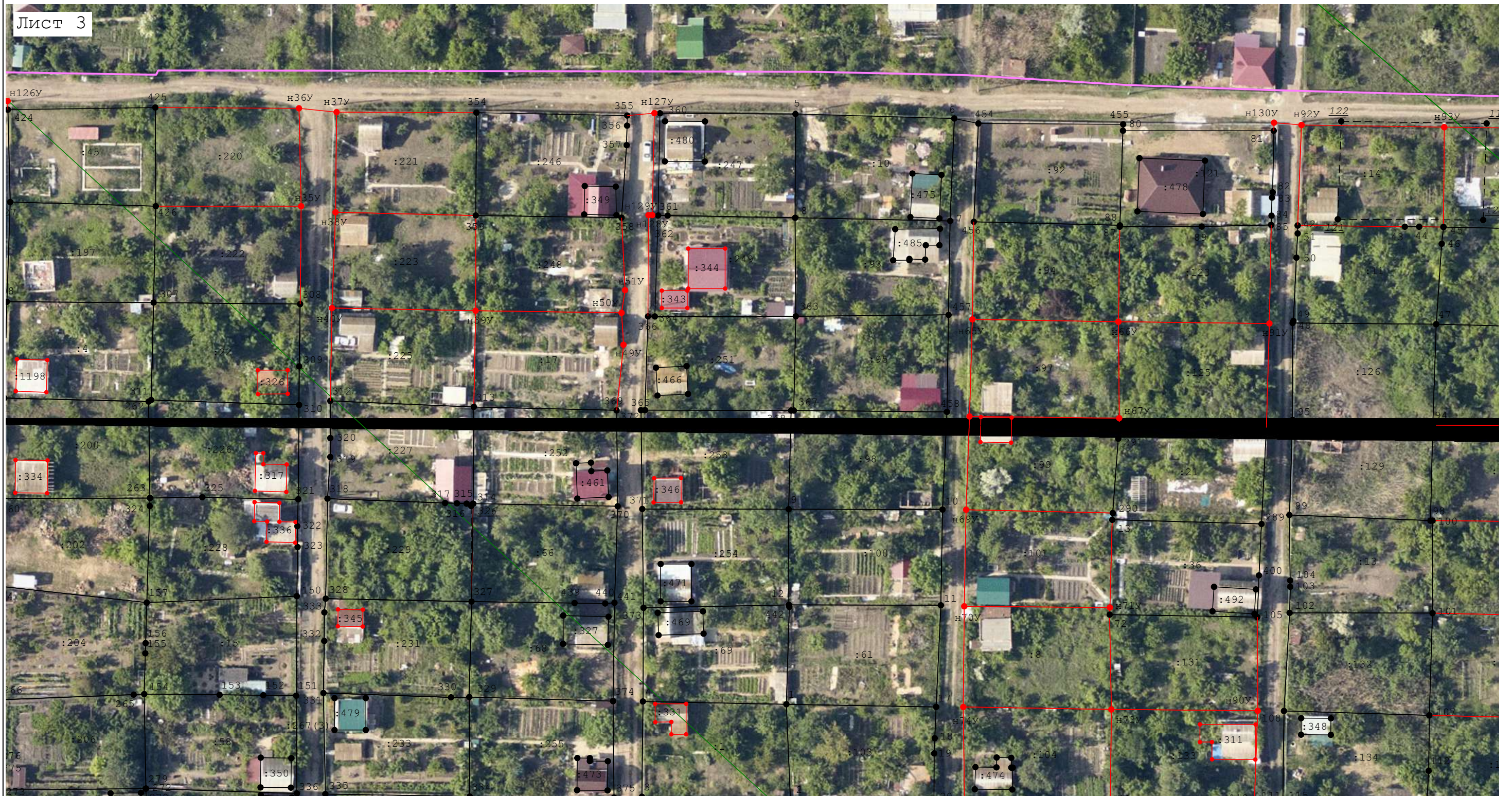
Масштаб 1:600

Условные обозначения:

условные обозначения представлены на листе № 1

Схема границ земельных участков

Лист 3

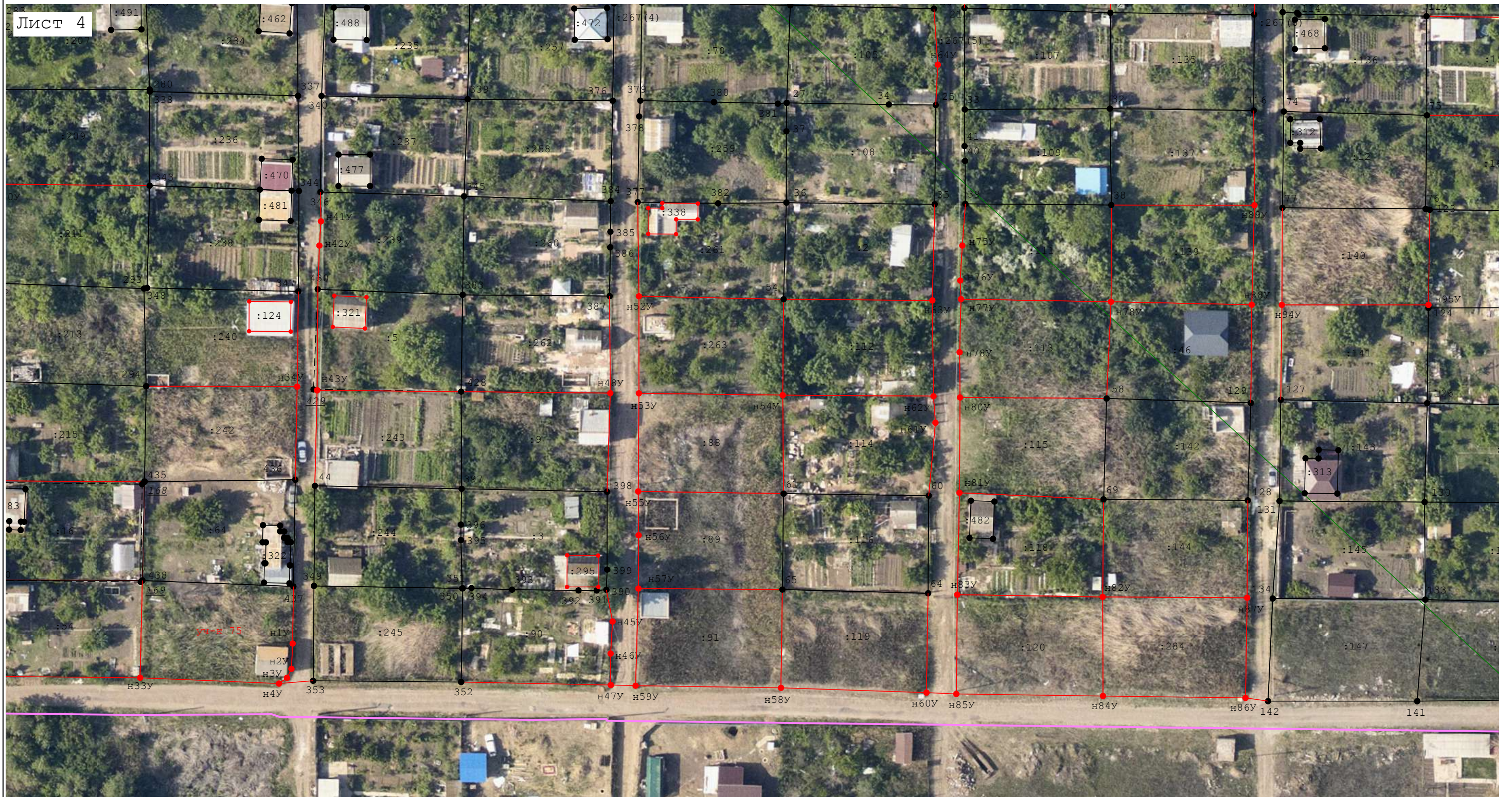


Масштаб 1:800

Условные обозначения:

условные обозначения представлены на листе №

Схема границ земельных участков



Масштаб 1:800

Условные обозначения:

условные обозначения представлены на листе № 1

Схема границ земельных участков

Лист 5



Масштаб 1:500

Условные обозначения:

условные обозначения представлены на листе № 1

Схема границ земельных участков

