



АДМИНИСТРАЦИЯ МУНИЦИПАЛЬНОГО ОБРАЗОВАНИЯ  
«ГОРОДСКОЙ ОКРУГ ГОРОД АСТРАХАНЬ»  
РАСПОРЯЖЕНИЕ

24 марта 2025 года

№ 367-р

Об установлении в пользу публичного акционерного общества «Россети Юг» публичного сервитута в целях эксплуатации объекта электросетевого хозяйства, расположенного в границах охранной зоны «Охранная зона КВЛ-0,4кВ ТП 1008 по ул.5-я Керченская д.16 (АВБШв 4\*240 L=22м, СИП 3\*95+1\*95 L=286м)» (реестровый номер - 30:12-6.5566)

В связи с ходатайством об установлении публичного сервитута публичного акционерного общества «Россети Юг» № 03-10-02-17794/24, в соответствии со ст. 23, ст.ст. 39.37-39.43, 39.46, 39.50 Земельного кодекса Российской Федерации, постановлением Правительства Российской Федерации от 24.02.2009 № 160 «О порядке установления охранных зон объектов электросетевого хозяйства и особых условий использования земельных участков, расположенных в границах таких зон»:

1. Установить в пользу публичного акционерного общества «Россети Юг» (ОГРН 1076164009096, ИНН 6164266561, юридический адрес: Ростовская область, г. Ростов-на-Дону, ул. Большая Садовая, 49/42) публичный сервитут в целях эксплуатации объекта электросетевого хозяйства «КВЛ-0,4кВ ТП 1008 по ул.5-я Керченская д.16 (АВБШв 4\*240 L=22м, СИП 3\*95+1\*95 L=286м)», расположенного в границах охранной зоны «Охранная зона КВЛ-0,4кВ ТП 1008 по ул.5-я Керченская д.16 (АВБШв 4\*240 L=22м, СИП 3\*95+1\*95 L=286м)» (реестровый номер - 30:12-6.5566) для организации электроснабжения населения, сроком на 49 лет в отношении расположенных на территории муниципального образования «Городской округ город Астрахань» земель, находящихся в государственной или муниципальной собственности, и земельных участков, указанных в приложении 1.

2. Утвердить границы публичного сервитута в соответствии с приложенной схемой (приложение 2).

3. Срок проведения работ при предотвращении или устранении аварийных ситуаций устанавливается публичным акционерным обществом «Россети Юг» с учетом ограничений, предусмотренных действующим

005583\*

законодательством. Капитальный ремонт объектов электросетевого хозяйства производится с предварительным уведомлением собственников (землепользователей, землевладельцев, арендаторов) земельных участков 1 раз в 12 лет (продолжительность не превышает 3 месяца для земельных участков, предназначенных для жилищного строительства, в том числе индивидуального жилищного строительства, ведения личного подсобного хозяйства, садоводства, огородничества; не превышает один год – в отношении иных земельных участков).

4. Публичный сервитут считается установленным со дня внесения сведений о нем в Единый государственный реестр недвижимости.

5. Ограничения по использованию земельных участков определяются Правилами установления охранных зон объектов электросетевого хозяйства и особых условий использования земельных участков, расположенных в границах таких зон, утвержденными постановлением Правительства Российской Федерации от 24.02.2009 № 160 «О порядке установления охранных зон объектов электросетевого хозяйства и особых условий использования земельных участков, расположенных в границах таких зон».

6. Публичному акционерному обществу «Россети Юг»:

6.1. Привести земельные участки, указанные в приложении 1, в состояние, пригодное для использования в соответствии с видом разрешенного использования, снести инженерное сооружение, размещенное на основании публичного сервитута, в сроки, предусмотренные пунктом 8 статьи 39.50 Земельного кодекса Российской Федерации.

6.2. Обеспечивать сетевым организациям беспрепятственный доступ к объектам электросетевого хозяйства для их эксплуатации и плановых (регламентных) работ.

6.3. Не позднее шести месяцев со дня принятия настоящего распоряжения администрации муниципального образования «Городской округ город Астрахань» внести плату за публичный сервитут в отношении земельных участков и (или) земель, находящихся в государственной или муниципальной собственности и не обремененных правами третьих лиц (далее – плата за публичный сервитут), расположенных в границах публичного сервитута, указанных в приложении 2 к настоящему распоряжению администрации муниципального образования «Городской округ город Астрахань», единовременным платежом путем перечисления денежных средств на счет р/с 03100643000000012500 Управление Федерального казначейства по Астраханской области (Управление муниципального имущества администрации муниципального образования «Городской округ город Астрахань») л/с 04253393400, БИК 011203901 отделение Астрахань, КПП 301501001, ИНН 3015090933, код бюджетной классификации 706 111 05012 04 0001 120, ОКТМО 12701000.

Порядок расчета платы за публичный сервитут, устанавливается пунктами 3, 4, 5 статьи 39.46 Земельного кодекса Российской Федерации и расчет платы за публичный сервитут, осуществляется по следующей формуле:

$$П = УПКС \times S \times 0,01\% \times T$$

Где, П – размер платы за публичный сервитут, руб.;

УПКС – удельный показатель кадастровой стоимости, руб./ кв.м. В случае, если в отношении земельных участков и (или) земель кадастровая стоимость не определена, размер платы за публичный сервитут рассчитывается исходя из среднего уровня кадастровой стоимости земельных участков по городскому округу, а в случае наличия кадастровой стоимости применяется удельный показатель кадастровой стоимости соответствующего земельного участка;

S – площадь земель или части земельных участков, обремененных публичным сервитутом, кв.м;

T – срок действия публичного сервитута.

7. Управлению муниципального имущества администрации муниципального образования «Городской округ город Астрахань» в течение пяти рабочих дней со дня принятия настоящего распоряжения администрации муниципального образования «Городской округ город Астрахань»:

7.1. Направить копию настоящего распоряжения администрации муниципального образования «Городской округ город Астрахань» и описание местоположения границ публичного сервитута в Управление Росреестра по Астраханской области.


7.2. Направить публичному акционерному обществу «Россети Юг» копию настоящего распоряжения администрации муниципального образования «Городской округ город Астрахань», сведения о лицах, являющихся правообладателями земельных участков, способах связи с ними, копии документов, подтверждающих права указанных лиц на земельные участки.

7.3. Внести соответствующую информацию в геоинформационную систему по данному объекту.

8. После внесения сведений о публичном сервитуте в Единый государственный реестр недвижимости управлению муниципального имущества администрации муниципального образования «Городской округ город Астрахань» направить в адрес публичного акционерного общества «Россети Юг» размер платы за публичный сервитут.

9. Управлению информационной политики администрации муниципального образования «Городской округ город Астрахань» в течение пяти рабочих дней со дня принятия настоящего распоряжения администрации муниципального образования «Городской округ город Астрахань» разместить настоящее распоряжение администрации муниципального образования «Городской округ город Астрахань» на официальном сайте администрации муниципального образования «Городской округ город Астрахань».

Глава муниципального образования  
«Городской округ город Астрахань»



И.А. Редькин

Приложение 1  
к распоряжению администрации  
муниципального образования  
«Городской округ город  
Астрахань»  
от 24.03.2015 № 367-р  
(дата)

Перечень земельных участков,  
в отношении которых установлен публичный сервитут

№	Кадастровый номер земельного участка	Адрес (описание местоположения) земельного участка
1	30:12:041085:2	Астраханская область, г Астрахань, р-н Труссовский, ул 3 Керченская, 58 корп.1




Приложение 2





к распоряжению администрации  
муниципального образования  
«Городской округ город Астрахань»  
от 14.03.2020 № 367-Р  
(дата)

Графическое описание местоположения грани публичного сервитута  
для эксплуатации объекта КВД-0,4кВ ТП 1008 по ул.5-я Керченская д.16 (АВБШв 4\*240 L=22м, СИП 3\*95+1\*95 L=286м)



**Используемые условные знаки и обозначения:**

-  1 - обозначение характерной точки границы устанавливаемой зоны публичного сервитута
-  - границы земельных участков, попадающих в зону публичного сервитута
-  - граница кадастрового квартала
- 30:12:041085 - номер кадастрового квартала

-  - граница устанавливаемой зоны публичного сервитута
-  - ось линии
-  :2(1) - кадастровый номер ЗУ
-  - граница населенного пункта
- г. Астрахань - наименование населенного пункта

Масштаб 1:1000

## Описание границ публичного сервитута

**КВЛ-0,4кВ ТП 1008 по ул.5-я Керченская д.16 (АВБШв 4\*240 L=22м,СИП 3\*95+1\*95 L=286м)**

Местоположение публичного сервитута: Астраханская область, г. Астрахань

Система координат: МСК-30

Метод определения координат: Метод спутниковых геодезических измерений (определений)

Средняя квадратическая погрешность положения характерных точек (M<sub>t</sub>) в метрах: 0.10

Перечень характерных точек		
Площадь зоны публичного сервитута 2074 кв.м		
Обозначение характерных точек границ	Координаты, м	
	X	Y
1	2	3
1	420454.76	2217494.77
2	420463.22	2217494.99
3	420463.94	2217494.99
4	420465.83	2217495.32
5	420467.63	2217495.98
6	420469.29	2217496.94
7	420470.76	2217498.17
8	420472	2217499.64
9	420472.95	2217501.3
10	420473.61	2217503.1
11	420473.94	2217504.99
12	420473.98	2217506.18
13	420473.83	2217511.52
14	420473.83	2217512.24
15	420473.49	2217514.13
16	420472.84	2217515.93
17	420471.88	2217517.59
18	420470.65	2217519.06
19	420469.18	2217520.29
20	420467.52	2217521.25
21	420465.72	2217521.91
22	420463.83	2217522.24
23	420462.63	2217522.28
24	420452.62	2217522.03
25	420451.89	2217522.03
26	420450.01	2217521.69
27	420448.2	2217521.04
28	420446.54	2217520.08
29	420445.07	2217518.85
30	420443.84	2217517.38
31	420442.88	2217515.72
32	420442.23	2217513.91
33	420441.89	2217512.03
34	420441.85	2217510.83
35	420442.01	2217505.49
36	420442.01	2217504.77
37	420442.34	2217502.88
38	420443	2217501.08
39	420443.96	2217499.42
40	420445.19	2217497.95
41	420446.66	2217496.72
42	420448.32	2217495.76
43	420450.12	2217495.11
44	420451.93	2217494.79
45	420410.31	2217494.66
46	420380.41	2217494.09
47	420379.62	2217525.56
48	420378.99	2217555.92
49	420378.99	2217556.06
50	420378.93	2217556.44
51	420378.79	2217556.8
52	420378.6	2217557.13
53	420378.36	2217557.43
54	420378.06	2217557.67
55	420377.73	2217557.87
56	420377.37	2217558
57	420376.99	2217558.06
58	420376.61	2217558.06
59	420376.23	2217558
60	420375.87	2217557.87
61	420375.69	2217557.77
62	420361.4	2217549.46
63	420360.16	2217583.87
64	420359.15	2217620.9
65	420358.15	2217657.12
66	420357.17	2217681.55
67	420357.17	2217681.65

1	2	3
68	420357.1	2217682.03
69	420356.97	2217682.39
70	420356.78	2217682.72
71	420356.53	2217683.01
72	420356.24	2217683.26
73	420355.91	2217683.45
74	420355.55	2217683.58
75	420355.17	2217683.65
76	420354.79	2217683.65
77	420354.41	2217683.58
78	420354.05	2217683.45
79	420353.72	2217683.26
80	420353.42	2217683.01
81	420353.18	2217682.72
82	420352.98	2217682.39
83	420352.85	2217682.03
84	420352.79	2217681.65
85	420352.78	2217681.37
86	420353.75	2217656.96
87	420355.76	2217583.73
88	420357.15	2217545.63
89	420357.15	2217545.52
90	420357.21	2217545.14
91	420357.34	2217544.78
92	420357.54	2217544.45
93	420357.78	2217544.16
94	420358.08	2217543.91
95	420358.41	2217543.72
96	420358.77	2217543.59
97	420359.15	2217543.52
98	420359.53	2217543.52
99	420359.91	2217543.59
100	420360.27	2217543.72
101	420360.44	2217543.81
102	420374.68	2217552.09
103	420375.22	2217525.45
104	420376.08	2217491.79
105	420376.08	2217491.65
106	420376.14	2217491.27
107	420376.27	2217490.91
108	420376.47	2217490.58
109	420376.71	2217490.29
110	420377.01	2217490.04
111	420377.34	2217489.85
112	420377.7	2217489.72
113	420378.08	2217489.65
114	420378.31	2217489.64
115	420410.37	2217490.26
116	420452.96	2217490.4
117	420453.14	2217490.4
118	420453.52	2217490.46
119	420453.88	2217490.6
120	420454.21	2217490.79
121	420454.51	2217491.03
122	420454.75	2217491.33
123	420454.95	2217491.66
124	420455.08	2217492.02
125	420455.14	2217492.4
126	420455.14	2217492.78
127	420455.08	2217493.16
128	420454.95	2217493.52
129	420454.75	2217493.85
130	420454.57	2217494.07
1	420454.76	2217494.77