



АДМИНИСТРАЦИЯ МУНИЦИПАЛЬНОГО ОБРАЗОВАНИЯ  
«ГОРОДСКОЙ ОКРУГ ГОРОД АСТРАХАНЬ»  
РАСПОРЯЖЕНИЕ

11 февраля 2026 года

№ 38-р

О внесении изменения в распоряжение администрации муниципального образования «Городской округ город Астрахань» от 02.04.2025 № 442-р

В связи с обращением публичного акционерного общества «Россети-Юг» № 03-10-02-20177/25, в соответствии со ст. 39.38, 39.40 Земельного кодекса Российской Федерации:

1. Внести в распоряжение администрации муниципального образования «Городской округ город Астрахань» от 02.04.2025 № 442-р «Об установлении в пользу публичного акционерного общества «Россети Юг» публичного сервитута в целях эксплуатации объекта электросетевого хозяйства, расположенного в границах охранной зоны «Охранная зона ВЛ-6 кВ ф.29 ПС Промстройматериалы (отп. на КТП-76)» (реестровый номер - 30:12-6.5565)» (далее – распоряжение), следующее изменение:

- Приложение 2 к распоряжению изложить в новой редакции согласно приложению к настоящему распоряжению администрации муниципального образования «Городской округ город Астрахань».

2. Управлению муниципального имущества администрации муниципального образования «Городской округ город Астрахань» в течение пяти рабочих дней со дня принятия настоящего распоряжения администрации муниципального образования «Городской округ город Астрахань»:

2.1. Направить копию настоящего распоряжения администрации муниципального образования «Городской округ город Астрахань» в Управление Росреестра по Астраханской области и публичному акционерному обществу «Россети Юг».

2.2. Внести соответствующую информацию в геоинформационную систему по данному объекту.

3. Управлению информационной политики администрации муниципального образования «Городской округ город Астрахань» в течение пяти рабочих дней со дня принятия настоящего распоряжения администрации муниципального образования «Городской округ город

012778\*

Астрахань» разместить настоящее распоряжение администрации муниципального образования «Городской округ город Астрахань» на официальном сайте администрации муниципального образования «Городской округ город Астрахань».

4. Управлению контроля и документооборота администрации муниципального образования «Городской округ город Астрахань» внести соответствующее изменение в поисково-справочную систему правовых актов администрации муниципального образования «Городской округ город Астрахань».

Глава муниципального образования  
«Городской округ город Астрахань»




И.А. Редькин

Приложение  
к распоряжению администрации  
муниципального образования  
«Городской округ город Астрахань»  
от 11.04.2025 № 38-р  
(дата)


Приложение 2  
к распоряжению администрации  
муниципального образования  
«Городской округ город Астрахань»  
от 02.04.2025 № 442-р

**Графическое описание местоположения границ публичного сервитута  
для эксплуатации объекта ВЛ-6 кВ ф.29 ПС Промстройматериалы (отп. на КТП-76)**

**Обзорная схема границ объекта землеустройства**



Лист 2



Лист 3



**Используемые условные знаки и обозначения:**

- |   |   |
|---|---|
|  - обозначение характерной точки границы устанавливаемой зоны публичного сервитута |  - граница устанавливаемой зоны публичного сервитута |
|  - границы земельных участков, попадающих в зону публичного сервитута              |  - ось линии   |
|  - граница кадастрового квартала   |  - кадастровый номер ЗУ                              |

30:00:000000 - номер кадастрового квартала

г. Астрахань - наименование субъекта, МО, населенного пункта

**Графическое описание местоположения границ публичного сервитута  
для эксплуатации объекта  
ВЛ-6 кВ ф.29 ПС Промстройматериалы (отп. на КТП-76)**



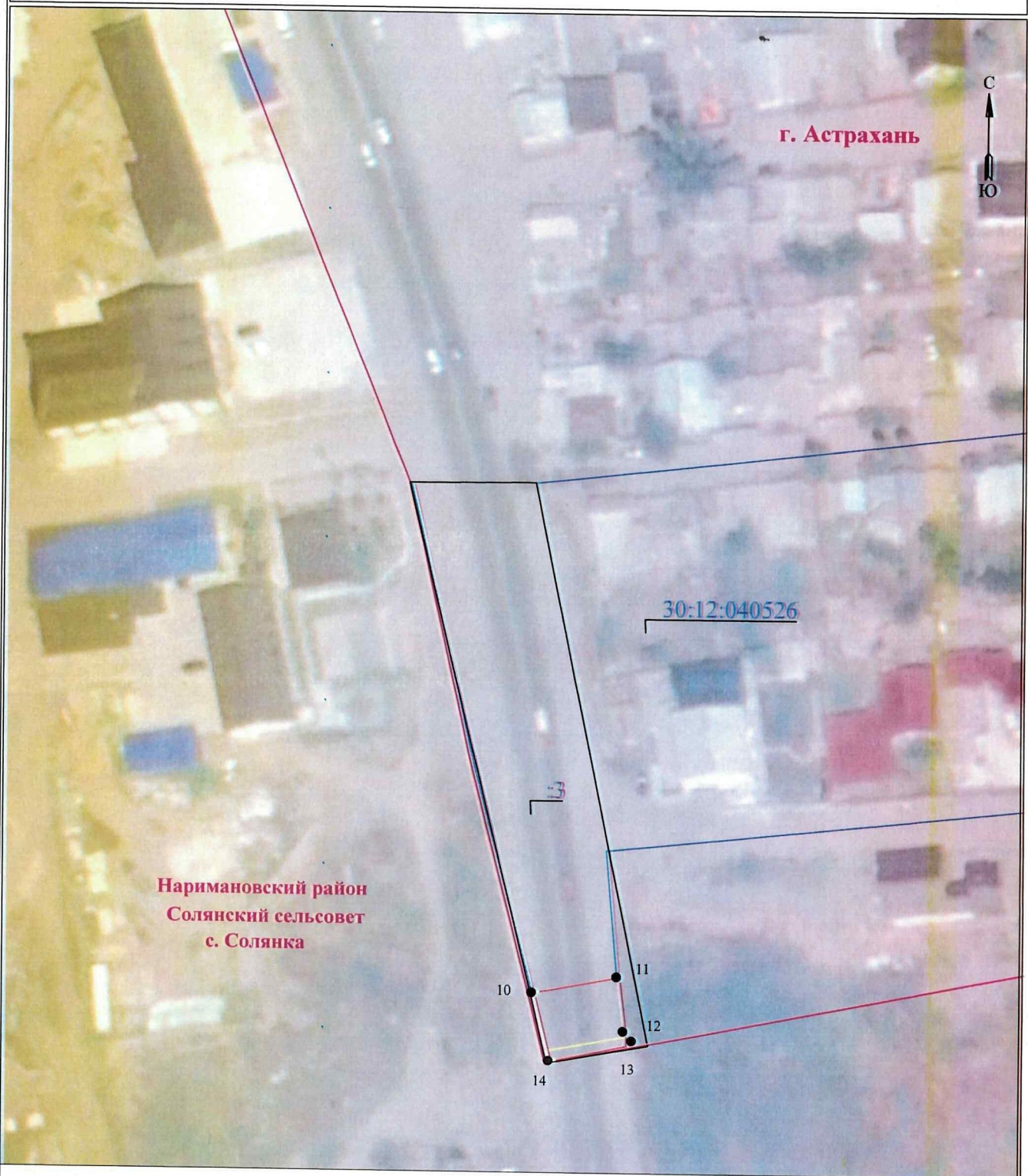
Масштаб 1:1000

**Используемые условные знаки и обозначения:**

- |   |   |
|---|---|
| - обозначение характерной точки границы устанавливаемой зоны публичного сервитута | - граница устанавливаемой зоны публичного сервитута |
| - границы земельных участков, попадающих в зону публичного сервитута              | - ось линии   |
| - граница кадастрового квартала   | - кадастровый номер ЗУ                              |
| - номер кадастрового квартала   | - граница населенного пункта                        |

г. Астрахань - наименование субъекта, МО, населенного пункта **Лист 2 из 4**

**Графическое описание местоположения границ публичного сервитута  
для эксплуатации объекта  
ВЛ-6 кВ ф.29 ПС Промстройматериалы (отп. на КТП-76)**



Масштаб 1:1000

**Используемые условные знаки и обозначения:**

- |   |   |
|---|---|
| • 1 - обозначение характерной точки границы устанавливаемой зоны публичного сервитута | - граница устанавливаемой зоны публичного сервитута |
| - границы земельных участков, попадающих в зону публичного сервитута                  | - ось линии   |
| - граница кадастрового квартала   | - кадастровый номер ЗУ                              |
| - номер кадастрового квартала   | - граница населенного пункта                        |

**Описание границ публичного сервитута**  
**ВЛ-6 кВ ф.29 ПС Промстройматериалы (отп. на КТП-76)**

**Местоположение публичного сервитута:** Астраханская область, г. Астрахань

**Система координат:** МСК-30

**Метод определения координат:** Метод спутниковых геодезических измерений (определений)

**Средняя квадратическая погрешность положения характерных точек (Mt) в метрах:** 0.10

Перечень характерных точек		
Площадь зоны публичного сервитута 232 кв.м		
Обозначение характерных точек границ	Координаты, м	
	X	Y
1	2	3
1	426278.93	2219146.43
2	426278.85	2219146.93
3	426278.22	2219148.68
4	426277.28	2219150.3
5	426276.08	2219151.73
6	426274.66	2219152.92
7	426273.04	2219153.86
8	426271.45	2219154.45
9	426259.56	2219157.84
1	426278.93	2219146.43
10	425962.74	2219274.08
11	425965.62	2219289.51
12	425955.89	2219290.72
13	425953.27	2219290.79
14	425950.43	2219277.25
10	425962.74	2219274.08