




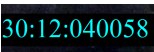




Раздел 4
План границ объекта



Масштаб 1:500

Используемые условные знаки и обозначения:

-  - характерная точка границы
-  - Сооружение тепловой сети, в пользу которого устанавливается сервитут
-  - Образуемые границы публичного сервитута
-  - Существующая часть границы, имеющиеся в ЕГРН сведения о которой достаточны для определения ее местоположения
-  - Существующая часть границы здания, имеющиеся в ЕГРН, сведения о которой достаточны для определения ее местоположение
-  - Обозначение кадастрового квартала
-  - Граница кадастрового квартала
-  - Границы Зон с особыми условиями использования территории

Подпись _____ Дата « 13 » сентября 20 23 г.

Место для оттиска печати (при наличии) лица, составившего описание местоположения границ объекта