



АДМИНИСТРАЦИЯ МУНИЦИПАЛЬНОГО ОБРАЗОВАНИЯ  
«ГОРОДСКОЙ ОКРУГ ГОРОД АСТРАХАНЬ»  
РАСПОРЯЖЕНИЕ

15 мая 2025 года

№ 689-р

Об установлении в пользу публичного акционерного общества «Россети Юг» публичного сервитута в целях размещения объекта электросетевого хозяйства, расположенного в границах охранной зоны «Охранная зона КЛ 0,4кВ ТП 493 - ВРУ ж/д № 10 по ул. Фунтовское Шоссе - 90+90+80+80 м» (реестровый номер - 30:12-6.2510)

В связи с ходатайством об установлении публичного сервитута публичного акционерного общества «Россети Юг» №№ 03-10-02-19931/24, 03-10-02-932/25 в соответствии со ст. 23, ст.ст. 39.38-39.43, 39.50 Земельного кодекса Российской Федерации, п.3 ст.3.6 Федерального закона от 25.10.2001 № 137-ФЗ «О введении в действие Земельного кодекса Российской Федерации», постановлением Правительства Российской Федерации от 24.02.2009 № 160 «О порядке установления охранных зон объектов электросетевого хозяйства и особых условий использования земельных участков, расположенных в границах таких зон»:

1. Установить в пользу публичного акционерного общества «Россети Юг» (ОГРН 1076164009096, ИНН 6164266561, юридический адрес: Ростовская область, г. Ростов-на-Дону, ул. Большая Садовая, 49/42) публичный сервитут в целях размещения объекта электросетевого хозяйства «КЛ-0,4кВ ТП 493 - ВРУ ж/д № 10 по ул. Фунтовское Шоссе - 90+90+80+80 м КЛ-0,4кВ ТП493 ф.1-ж/д10 ул.Фунт.шоссе; КЛ-0,4кВ ТП493 ф.2-ж/д10 ул.Фунт.шоссе; КЛ-0,4кВ ТП493 ф.2-ж/д 4к1 ул.Фунт.шоссе; КЛ-0,4кВ ТП493 ф.1-ж/д4к1 ул.Фунт.шоссе», расположенного в границах охранной зоны «Охранная зона КЛ 0,4кВ ТП 493 - ВРУ ж/д № 10 по ул. Фунтовское Шоссе - 90+90+80+80 м» (реестровый номер - 30:12-6.2510) сроком на 49 лет в отношении расположенных на территории муниципального образования «Городской округ город Астрахань» земель, находящихся в государственной или муниципальной собственности.

007382\*

2. Утвердить границы публичного сервитута согласно приложению к настоящему распоряжению администрации муниципального образования «Городской округ город Астрахань».

3. Срок проведения работ при предотвращении или устранении аварийных ситуаций устанавливается публичным акционерным обществом «Россети Юг» с учетом ограничений, предусмотренных действующим законодательством. Капитальный ремонт объектов электросетевого хозяйства производится с предварительным уведомлением собственников (землепользователей, землевладельцев, арендаторов) земельных участков 1 раз в 12 лет (продолжительность не превышает 3 месяца для земельных участков, предназначенных для жилищного строительства, в том числе индивидуального жилищного строительства, ведения личного подсобного хозяйства, садоводства, огородничества; не превышает один год – в отношении иных земельных участков).

4. Публичный сервитут считается установленным со дня внесения сведений о нем в Единый государственный реестр недвижимости.

5. Ограничения по использованию земельных участков определяются Правилами установления охранных зон объектов электросетевого хозяйства и особых условий использования земельных участков, расположенных в границах таких зон, утвержденными постановлением Правительства Российской Федерации от 24.02.2009 № 160 «О порядке установления охранных зон объектов электросетевого хозяйства и особых условий использования земельных участков, расположенных в границах таких зон».

6. Управлению муниципального имущества администрации муниципального образования «Городской округ город Астрахань» в течение пяти рабочих дней со дня принятия настоящего распоряжения администрации муниципального образования «Городской округ город Астрахань»:

6.1. Направить копию настоящего распоряжения администрации муниципального образования «Городской округ город Астрахань» в Управление Росреестра по Астраханской области.

6.2. Направить копию настоящего распоряжения администрации муниципального образования «Городской округ город Астрахань» публичному акционерному обществу «Россети Юг».

6.3. Внести соответствующую информацию в геоинформационную систему по данному объекту.

7. Управлению информационной политики администрации муниципального образования «Городской округ город Астрахань» в течение пяти рабочих дней со дня принятия настоящего распоряжения администрации муниципального образования «Городской округ город Астрахань» разместить настоящее распоряжение администрации муниципального образования «Городской округ город Астрахань» на официальном сайте администрации муниципального образования «Городской округ город Астрахань».

Глава муниципального образования  
«Городской округ город Астрахань»

И.А. Редькин






Приложение  
к распоряжению администрации  
муниципального образования  
«Городской округ город Астрахань»  
от 15.05.2015 № 689-р  
(дата)





**Графическое описание местоположения границ публичного сервитута  
для размещения объекта  
КЛ 0,4кВ ТП 493 - ВРУ ж/д № 10 по ул. Фунтовское Шоссе - 90+90+80+80 м**



Масштаб 1:1000

**Используемые условные знаки и обозначения:**

-  - обозначение характерной точки границы устанавливаемой зоны публичного сервитута
  -  - границы земельных участков, попадающих в зону публичного сервитута
  -  - граница кадастрового квартала
- 30:12:030225 - номер кадастрового квартала

-  - граница устанавливаемой зоны публичного сервитута
  -  - ось линии
  -  - кадастровый номер ЗУ
  -  - граница населенного пункта
- г. Астрахань - наименование субъекта, МО, населенного пункта

## Описание границ публичного сервитута

КЛ 0,4кВ ТП 493 - ВРУ ж/д № 10 по ул. Фунтовское Шоссе - 90+90+80+80 м

**Местоположение публичного сервитута:** Астраханская область, г. Астрахань

**Система координат:** МСК-30

**Метод определения координат:** Метод спутниковых геодезических измерений (определений)

**Средняя квадратическая погрешность положения характерных точек (M<sub>t</sub>) в метрах:** 0.10

| Перечень характерных точек                   |               |            |
|--|---------------|------------|
| Площадь зоны публичного сервитута S/<br>кв.м |               |            |
| Обозначение<br>характерных<br>точек границ   | Координаты, м |            |
|  | X             | Y          |
| 1  | 2             | 3          |
| 1  | 416870.63     | 2221771.38 |
| 2  | 416872.02     | 2221769.53 |
| 3  | 416872.12     | 2221769.41 |
| 4  | 416872.26     | 2221769.29 |
| 5  | 416872.43     | 2221769.19 |
| 6  | 416872.61     | 2221769.13 |
| 7  | 416872.8      | 2221769.09 |
| 8  | 416872.99     | 2221769.09 |
| 9  | 416873.18     | 2221769.13 |
| 10   | 416873.36     | 2221769.19 |
| 11   | 416873.53     | 2221769.29 |
| 12   | 416896.86     | 2221787.74 |
| 13   | 416896.95     | 2221787.82 |
| 14   | 416897.07     | 2221787.97 |
| 15   | 416901.04     | 2221793.78 |
| 16   | 416901.13     | 2221793.93 |
| 17   | 416901.2      | 2221794.11 |
| 18   | 416901.23     | 2221794.3  |
| 19   | 416901.23     | 2221794.49 |
| 20   | 416901.2      | 2221794.68 |
| 21   | 416901.13     | 2221794.86 |
| 22   | 416901.03     | 2221795.03 |
| 23   | 416900.91     | 2221795.18 |
| 24   | 416900.76     | 2221795.3  |
| 25   | 416900.6      | 2221795.4  |
| 26   | 416900.42     | 2221795.46 |
| 27   | 416900.23     | 2221795.49 |
| 28   | 416900.04     | 2221795.49 |
| 29   | 416899.85     | 2221795.46 |
| 30   | 416899.67     | 2221795.4  |
| 31   | 416899.5      | 2221795.3  |
| 32   | 416899.35     | 2221795.18 |
| 33   | 416899.23     | 2221795.03 |
| 34   | 416895.36     | 2221789.36 |
| 35   | 416873.1      | 2221771.75 |
| 36   | 416872.37     | 2221772.71 |
| 1  | 416870.63     | 2221771.38 |