



АДМИНИСТРАЦИЯ МУНИЦИПАЛЬНОГО ОБРАЗОВАНИЯ
«ГОРОДСКОЙ ОКРУГ ГОРОД АСТРАХАНЬ»
РАСПОРЯЖЕНИЕ

10 июня 2025 года

№ 831-р

О прекращении публичного сервитута для строительства распределительного газопровода к объекту, расположенному по адресу: Астраханская область, г. Астрахань, Кировский район, с/т «Учитель», на левом берегу р. Кутум, уч. 34, КН 30:12:012026:78 (код стройки 1314-3800/30) и установлении в пользу Акционерного общества «Газпром газораспределение» публичного сервитута в целях размещения линейного объекта газоснабжения «Распределительный газопровод к объекту, расположенному по адресу: Астраханская область, г. Астрахань, Кировский район, с/т «Учитель», на левом берегу р. Кутум, уч. 34, к.н. 30:12:012026:78, код стройки 1314-3800/30»

В связи с ходатайством об установлении публичного сервитута Акционерного общества «Газпром газораспределение» № 03-10-02-5084/25, в соответствии со ст. 23, ст.ст. 39.37-39.43, 39.46, 39.50, 48 Земельного кодекса Российской Федерации, Постановлением Правительства Российской Федерации от 20.11.2000 № 878 «Об утверждении Правил охраны газораспределительных сетей»:

1. Прекратить публичный сервитут для строительства распределительного газопровода к объекту, расположенному по адресу: Астраханская область, г. Астрахань, Кировский район, с/т «Учитель», на левом берегу р. Кутум, уч. 34, КН 30:12:012026:78 (код стройки 1314-3800/30) с реестровым номером 30:12-6.3820.

2. Распоряжение администрации муниципального образования «Город Астрахань» от 31.10.2022 № 2076-р «Об установлении в пользу АО «Газпром газораспределение» публичного сервитута в целях размещения линейного объекта системы газоснабжения «Распределительный газопровод, расположенный по адресу: Астраханская область, г. Астрахань, Кировский район, с/т «Учитель», на левом берегу р. Кутум, уч. 34, к.н. 30:12:012026:78, код стройки 1314-3800/30» признать утратившим силу.

3. Установить в пользу Акционерного общества «Газпром газораспределение» (ОГРН 1047855099170, ИНН 7838306818, юридический адрес: г. Санкт-Петербург, наб. Адмирала Лазарева, д. 24, литер А) публичный сервитут в целях размещения линейного объекта газоснабжения «Распределительный газопровод к объекту, расположенному по адресу:

007944*

Астраханская область, г. Астрахань, Кировский район, с/т «Учитель», на левом берегу р. Кутум, уч. 34, к.н. 30:12:012026:78, код стройки 1314-3800/30», сроком на 10 лет в отношении земельных участков, указанных в приложении 1 к настоящему распоряжению администрации муниципального образования «Городской округ город Астрахань».

4. Утвердить границы публичного сервитута согласно приложению 2 к настоящему распоряжению администрации муниципального образования «Городской округ город Астрахань».

5. Срок, в течение которого, согласно с расчетом заявителя, использование земельного участка (его части) и (или), расположенного на нем объекта недвижимости, в соответствии с их разрешенным использованием будет в соответствии подпунктом 4 пункта 1 статьи 39.41 Земельного кодекса Российской Федерации невозможно или существенно затруднено в связи с осуществлением деятельности, для обеспечения которой устанавливается публичный сервитут (при возникновении таких обстоятельств) - 60 календарных дней.

6. Публичный сервитут считается установленным со дня внесения сведений о нем в Единый государственный реестр недвижимости.

7. На земельные участки, входящие в охранную зону линейного объекта системы газоснабжения, в целях предупреждения их повреждения или нарушения условий их нормальной эксплуатации налагаются ограничения (обременения), установленные Постановлением Правительства Российской Федерации от 20.11.2000 № 878 «Об утверждении Правил охраны газораспределительных сетей».

8. Управлению муниципального имущества администрации муниципального образования «Городской округ город Астрахань» в течение пяти рабочих дней со дня принятия настоящего распоряжения администрации муниципального образования «Городской округ город Астрахань»:

8.1. Направить копию настоящего распоряжения администрации муниципального образования «Городской округ город Астрахань» в Управление Росреестра по Астраханской области.

8.2. Направить копию настоящего распоряжения администрации муниципального образования «Городской округ город Астрахань» Акционерному обществу «Газпром газораспределение».

8.3. Внести соответствующую информацию в геоинформационную систему по данному объекту.

9. Управлению информационной политики администрации муниципального образования «Городской округ город Астрахань» в течение пяти рабочих дней со дня принятия настоящего распоряжения администрации муниципального образования «Городской округ город Астрахань» разместить настоящее распоряжение администрации муниципального образования «Городской округ город Астрахань» на

официальном сайте администрации муниципального образования «Городской округ город Астрахань».

10. Управлению контроля и документооборота администрации муниципального образования «Городской округ город Астрахань» внести соответствующее изменение в поисково-справочную систему правовых актов администрации муниципального образования «Городской округ город Астрахань».

Глава муниципального образования
«Городской округ город Астрахань»



И.А. Редькин

Приложение 1
к распоряжению администрации
муниципального образования
«Городской округ город
Астрахань»
от 10.06.2015 № 831-р
(дата)

Перечень земельных участков,
в отношении которых установлен публичный сервитут

№	Кадастровый номер земельного участка	Адрес (описание местоположения) земельного участка
1	30:12:012026:89	Астраханская область, г. Астрахань, р-н Кировский, с/т «Учитель», расположенное в районе Набережной р.Кутум, уч-к 44
2	30:12:012026:290	Астраханская область, г. Астрахань, р-н Кировский, с/т «Учитель», расположенное в районе Набережной р. Кутум

Приложение 2
к распоряжению администрации
муниципального образования
«Городской округ город Астрахань»
от 10.06.2015 № 831-Р
(дата)

ГРАФИЧЕСКОЕ ОПИСАНИЕ

местоположения границ населенных пунктов, территориальных зон, особо охраняемых природных территорий, зон с особыми условиями использования территории

Публичный сервитут для строительства распределительного газопровода к объекту, расположенному по адресу:
Астраханская область, г. Астрахань, Кировский район, с/т «Учитель», на левом берегу р. Кутум уч.34 КН
30:12:012026:78, (код стройки 1314-3800/30)

(наименование объекта, местоположение границ которого описано (далее - объект))

Раздел 1

Сведения об объекте		
№ п/п	Характеристики объекта	Описание характеристик
1	2	3
1	Местоположение объекта	Астраханская область, Астрахань г. Кировский с/с, Учитель ст
2	Площадь объекта ± величина погрешности определения площади (Р±ΔР), м ²	123 кв.м ± 39
3	Иные характеристики объекта	1.Публичный сервитут. Срок публичного сервитута - 10 лет. Цель публичного сервитута: для строительства распределительного газопровода к объекту, расположенному по адресу: Астраханская область, г. Астрахань, Кировский район, с/т «Учитель», на левом берегу р. Кутум уч.34 КН 30:12:012026:78, (код стройки 1314-3800/30). Земельные участки, обременяемые публичным сервитутом: 30:12:012026:89, 30:12:012026:290.

Раздел 2

Сведения о местоположении границ объекта					
1. Система координат МСК-30, зона 2					
2. Сведения о характерных точках границ объекта					
Обозначение характерных точек границ	Координаты, м		Метод определения координат характерной точки	Средняя квадратическая погрешность положения характерной точки (Мт), м	Описание обозначения точки на местности (при наличии)
	X	Y			
1	2	3	4	5	6
1	420175.85	2226779.95	Картометрический метод	1	-
2	420173.82	2226779.79	Картометрический метод	1	-
3	420171.86	2226779.55	Картометрический метод	1	-
4	420175.15	2226752.45	Картометрический метод	1	-
5	420175.53	2226749.00	Картометрический метод	1	-
6	420179.51	2226749.44	Картометрический метод	1	-
7	420179.13	2226752.92	Картометрический метод	1	-
1	420175.85	2226779.95	Картометрический метод	1	-
3. Сведения о характерных точках части (частей) границы объекта					
Обозначение характерных точек границ	Координаты, м		Метод определения координат характерной точки	Средняя квадратическая погрешность положения характерной точки (Мт), м	Описание обозначения точки на местности (при наличии)
	X	Y			

Раздел 4

План границ объекта



Масштаб 1:600

Используемые условные знаки и обозначения:

Условные обозначения представлены на листе 4

Подпись












Тимакова Д. А.

Дата 24 февраля 2025 г.

Место для подписи печати (при наличии) лица, составившего описание местоположения границ объекта

Условные обозначения

	Обозначение характерной точки границы публичного сервитута
	Обозначение оси газопровода
	Обозначение проектной границы публичного сервитута
	Обозначение границы земельного участка
	Надписи кадастрового номера земельного участка, имеющиеся в ЕГРН
	Обозначение границы кадастрового квартала
	Наименование города, городского округа
	Обозначение кадастрового номера земельного участка
	Обозначение номера кадастрового квартала