



УПРАВЛЕНИЕ МУНИЦИПАЛЬНОГО ИМУЩЕСТВА
АДМИНИСТРАЦИИ МУНИЦИПАЛЬНОГО ОБРАЗОВАНИЯ
«ГОРОДСКОЙ ОКРУГ ГОРОД АСТРАХАНЬ»

РАСПОРЯЖЕНИЕ

01.12.2025

№ р-10-02-3351

О начале действий по образованию земельного участка по ул. Шекспира/пер. Коломенский, 20/17 в Советском районе под многоквартирным домом и иными входящими в состав такого дома объектами недвижимого имущества





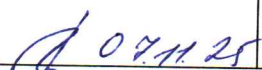
В соответствии со ст. 11.10 Земельного кодекса Российской Федерации, ст. 16 Федерального закона от 29.12.2004 № 189-ФЗ «О введении в действие Жилищного кодекса Российской Федерации», выпиской из Единого государственного реестра недвижимости № КУВИ-001/2025-195462488 от 22.10.2025, ввиду поступления заявления Жуманёзова М.И. №05/006/2025-333, с приложением схемы расположения земельного участка на кадастровом плане территории:

1. Провести работы по образованию земельного участка по ул. Шекспира/пер. Коломенский, 20/17 в Советском районе, на котором расположен многоквартирный дом и иные входящие в состав такого дома объекты недвижимого имущества.

2. Отделу формирования и учета земельных участков управления муниципального имущества администрации муниципального образования «Городской округ город Астрахань»:

2.1. В течение одного рабочего дня после принятия настоящего распоряжения управления муниципального имущества администрации муниципального образования «Городской округ город Астрахань» направить его в управление информационной политики администрации муниципального образования «Городской округ город Астрахань» для размещения на официальном сайте администрации муниципального образования «Городской округ город Астрахань» и публикации в средствах массовой информации в течение четырех рабочих дней с даты получения

**Карточка согласования к проекту распоряжения
администрации муниципального образования «Городской округ город Астрахань»**

Проект подготовлен:	Управление муниципального имущества администрации муниципального образования «Городской округ город Астрахань»		
Основание подготовки документа:	В соответствии со ст. 11.10 Земельного кодекса Российской Федерации, ст. 16 Федерального закона от 29.12.2004 N 189-ФЗ «О введении в действие Жилищного кодекса Российской Федерации», ввиду поступления заявления Жуманезова М.И. №05/006/2025-333, с приложением схемы расположения земельного участка на кадастровом плане территории:		
Проект визируют:	Заместитель начальника управления по земельным вопросам		Т.А. Байтемирова
	Заместитель начальника управления по правовым вопросам		С.И. Ковтун
	Начальник нормативно-правового обеспечения		Ю.Р. Байтемирова
Проект согласован:	Начальник отдела формирования и учета земельных участков		К.И. Калининская
Распоряжение разослать:	Отдел формирования и учета земельных участков		1эл.+16.
	Отдел согласования землеустроительной документации и ведения электронной карты (электронная карта)		16. (КОПИЯ)
	Отдел организации делопроизводства и кадрового обеспечения Регистрация распоряжений осуществляется по понедельникам (до обеда)		26. третьим лицам
Исполнитель:			Голякова Л.П. 44-41-53

С.И. 11.11

