



УПРАВЛЕНИЕ МУНИЦИПАЛЬНОГО ИМУЩЕСТВА
АДМИНИСТРАЦИИ МУНИЦИПАЛЬНОГО ОБРАЗОВАНИЯ
«ГОРОДСКОЙ ОКРУГ ГОРОД АСТРАХАНЬ»

РАСПОРЯЖЕНИЕ

22.12.2025

№ р-10-02-3604

О начале действий по образованию земельного участка по ул. Маршака, 2В в Трусовском районе под многоквартирным домом и иными входящими в состав такого дома объектами недвижимого имущества

В соответствии со ст. 11.10 Земельного кодекса Российской Федерации, ст. 16 Федерального закона от 29.12.2004 № 189-ФЗ «О введении в действие Жилищного кодекса Российской Федерации», выпиской из Единого государственного реестра недвижимости № КУВИ-001/2025-210711356 от 18.11.2025, ввиду поступления заявления Селиверстова Е.А. №05/005/2025-397, с приложением схемы расположения земельного участка на кадастровом плане территории:






1. Провести работы по образованию земельного участка по ул. Маршака, 2В в Трусовском районе, на котором расположен многоквартирный дом и иные входящие в состав такого дома объекты недвижимого имущества.

2. Отделу формирования и учета земельных участков управления муниципального имущества администрации муниципального образования «Городской округ город Астрахань»:

2.1. В течение одного рабочего дня после принятия настоящего распоряжения управления муниципального имущества администрации муниципального образования «Городской округ город Астрахань» направить его в управление информационной политики администрации муниципального образования «Городской округ город Астрахань» для размещения на официальном сайте администрации муниципального образования «Городской округ город Астрахань» и публикации в средствах массовой информации в течение четырех рабочих дней с даты получения настоящего распоряжения управления муниципального имущества

028209

**Карточка согласования к проекту распоряжения
администрации муниципального образования «Городской округ город Астрахань»**

| | | | |
|---------------------------------|---|--|---------------------------|
| Проект подготовлен: | Управление муниципального имущества администрации муниципального образования «Городской округ город Астрахань» | | |
| Основание подготовки документа: | В соответствии со ст. 11.10 Земельного кодекса Российской Федерации, ст. 16 Федерального закона от 29.12.2004 N 189-ФЗ «О введении в действие Жилищного кодекса Российской Федерации», ввиду поступления заявления Селиверстова Е.А. №05/005/2025-397, с приложением схемы расположения земельного участка на кадастровом плане территории: | | |
| Проект визируют: | Заместитель начальника управления по земельным вопросам |  25.11.25 | Т.А. Байтемирова |
| | Заместитель начальника управления по правовым вопросам |  01.12.25 | С.И. Ковтун |
| | Начальник нормативно-правового обеспечения |  25.11.25 | Ю.Р. Байтемирова |
| Проект согласован: | Начальник отдела формирования и учета земельных участков |  24.11.25 | К.И. Калининская |
| Распоряжение разослать: | Отдел формирования и учета земельных участков | | 1эл.+1б. |
| | Отдел согласования землеустроительной документации и ведения электронной карты (электронная карта) | | 1б. (КОПИЯ) |
| | Отдел организации делопроизводства и кадрового обеспечения Регистрация распоряжений осуществляется по понедельникам (до обеда) | | 2б. третьим лицам |
| Исполнитель: | |  24.11.25 | Голякова Л.П. 44-41-53 |

28.11

администрации муниципального образования «Городской округ город Астрахань».

2.2. В течение одного рабочего дня после принятия настоящего распоряжения управления муниципального имущества администрации муниципального образования «Городской округ город Астрахань» направить его в администрацию Трусовского района города Астрахани для уведомления собственников помещений в многоквартирном доме, под которым образуется земельный участок, путем размещения на информационных щитах расположенных по месту нахождения соответствующего многоквартирного дома (при наличии) в течение четырех рабочих дней с даты получения настоящего распоряжения управления муниципального имущества администрации муниципального образования «Городской округ город Астрахань».

3. Организовать работу по подготовке и проведению общественных обсуждений схемы расположения земельного участка на кадастровом плане территории.

4. В течение месяца после принятия настоящего распоряжения управления муниципального имущества администрации муниципального образования «Городской округ город Астрахань» отделу согласования землеустроительной документации и ведения электронной карты внести соответствующую информацию в геоинформационную систему.

5. Контроль за исполнением настоящего распоряжения управления муниципального имущества администрации муниципального образования «Городской округ город Астрахань» возложить на начальника управления муниципального имущества администрации муниципального образования «Городской округ город Астрахань».

Начальник управления



И.С. Крылов

