




СОГЛАСОВАНО  
Распоряжение агентства  
по управлению  
государственным имуществом  
Астраханской области  
«10» 01 2022 г. № 11

УТВЕРЖДЕНО  
Постановлением администрации  
муниципального образования  
«Город Астрахань»  
от «23» 03 2016 г. № 1749

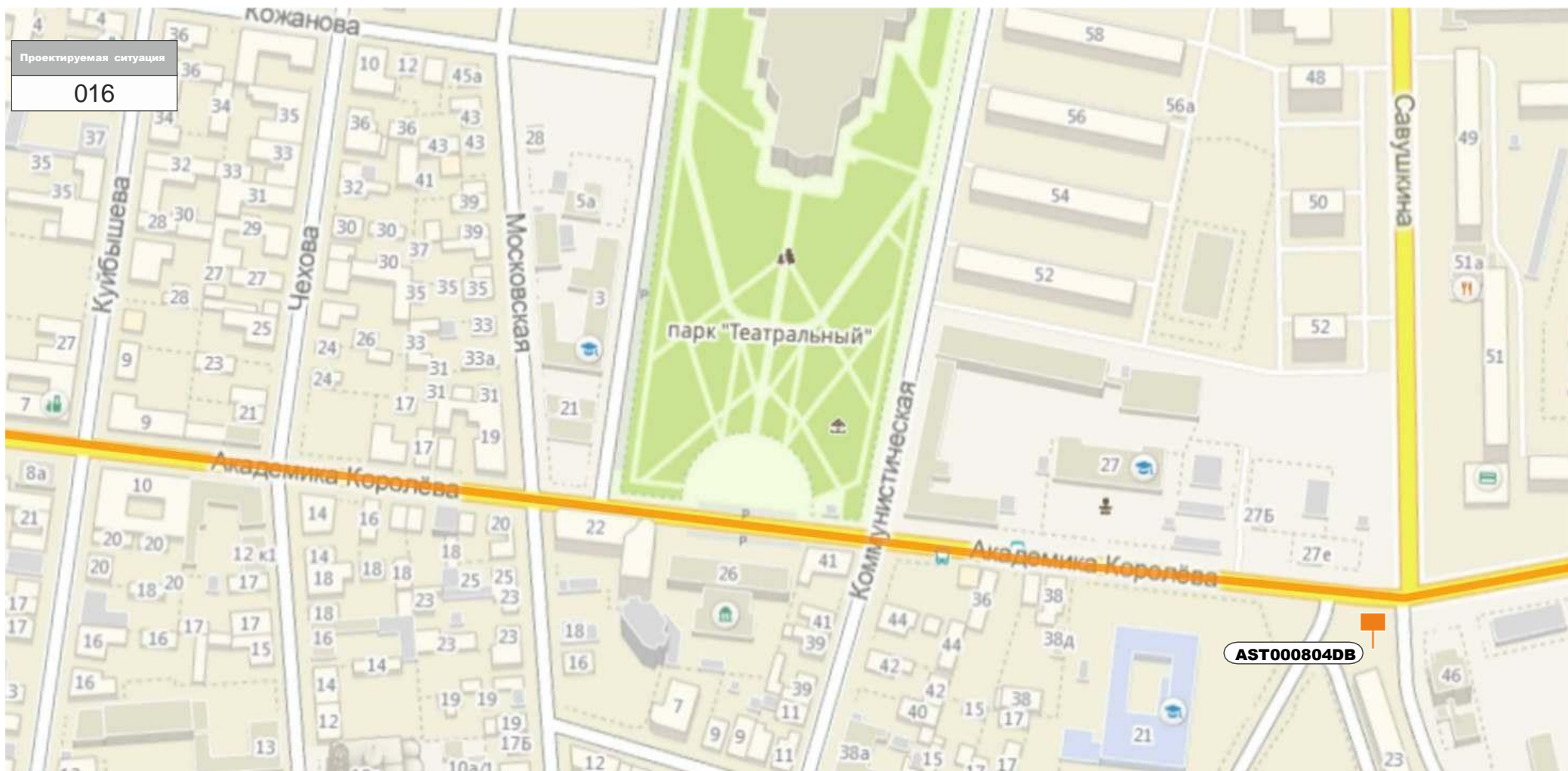
## **ВНЕСЕНИЕ ИЗМЕНЕНИЙ В СХЕМУ РАЗМЕЩЕНИЯ РЕКЛАМНЫХ КОНСТРУКЦИЙ**

на земельных участках независимо от форм  
собственности, а также на зданиях или ином  
недвижимом имуществе, находящихся в  
государственной собственности Астраханской области  
или муниципальной собственности муниципального  
образования «Город Астрахань» на территории  
Кировского района

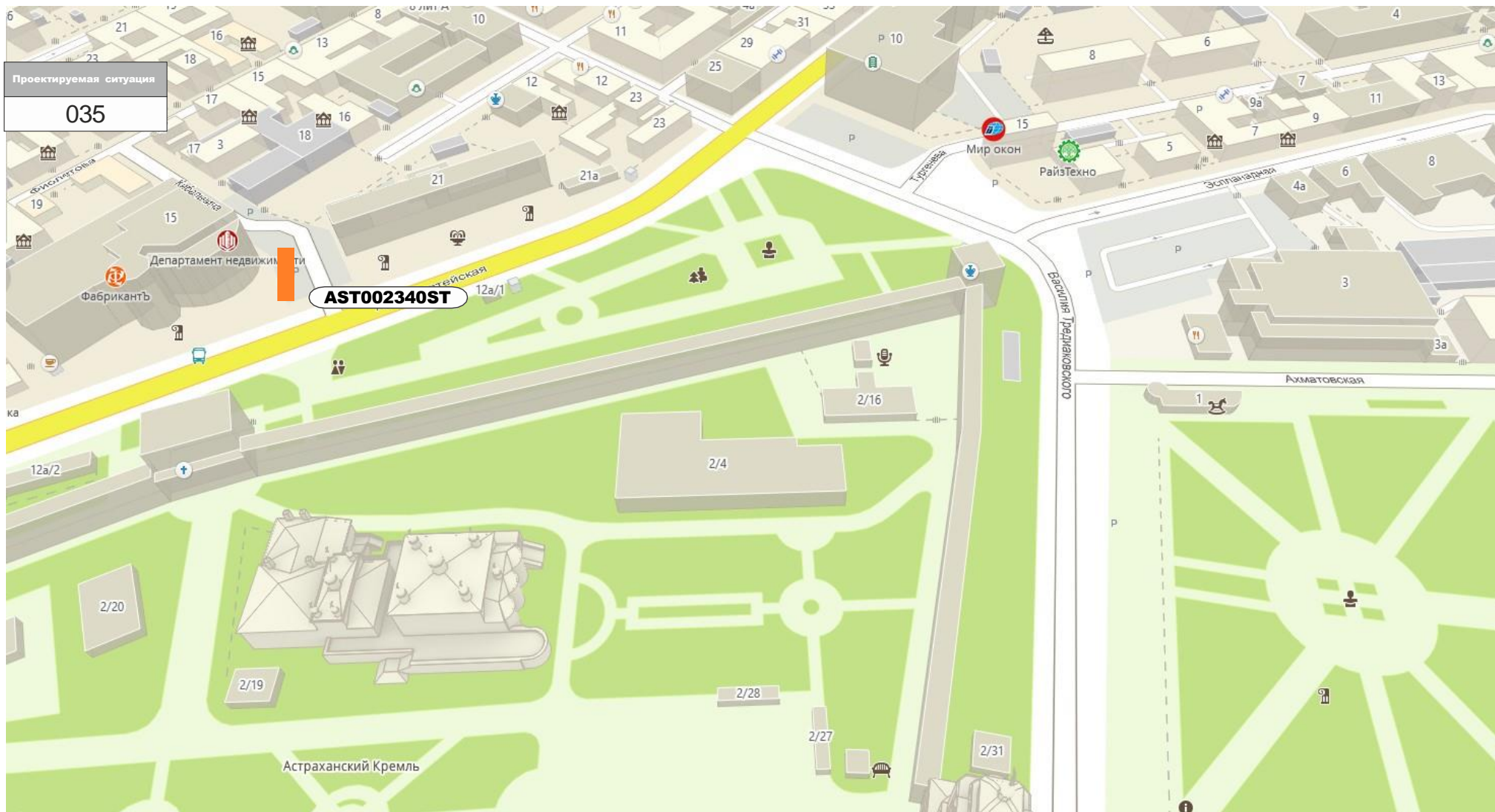
**Схема размещения рекламных конструкций на территории Кировского района муниципального образования «Город Астрахань»**



№ п/п	Условное обозначение рекламной конструкции, отражаемое на карте размещения рекламной конструкции	Тип рекламной конструкции	Вид рекламной конструкции	Общая площадь информационного поля рекламной конструкции	Количество сторон рекламной конструкции	Наименование объекта и адрес места установки рекламной конструкции	Правообладатель здания или иного недвижимого имущества	Номер карты	Гид
237		отдельностоящая	светодиодный экран	28	1	ул. Чугунова, 23	Муниципальное образование «Город Астрахань»	016	AST000804DB
238		отдельностоящая	стела	48	2	ул. Адмиралтейская, 15	Муниципальное образование «Город Астрахань» (к.н. 30:12:000000:211)	035	AST002340ST
239		отдельностоящая	нестандартная	27	1	ул. С.Перовской, 134	Ефремов Сергей Владимирович (к.н. 30:12:012011:18)	052	AST002341NS

# КАРТА РАЗМЕЩЕНИЯ РЕКЛАМНЫХ КОНСТРУКЦИЙ НА ТЕРРИТОРИИ КИРОВСКОГО РАЙОНА Г.АСТРАХАНИ

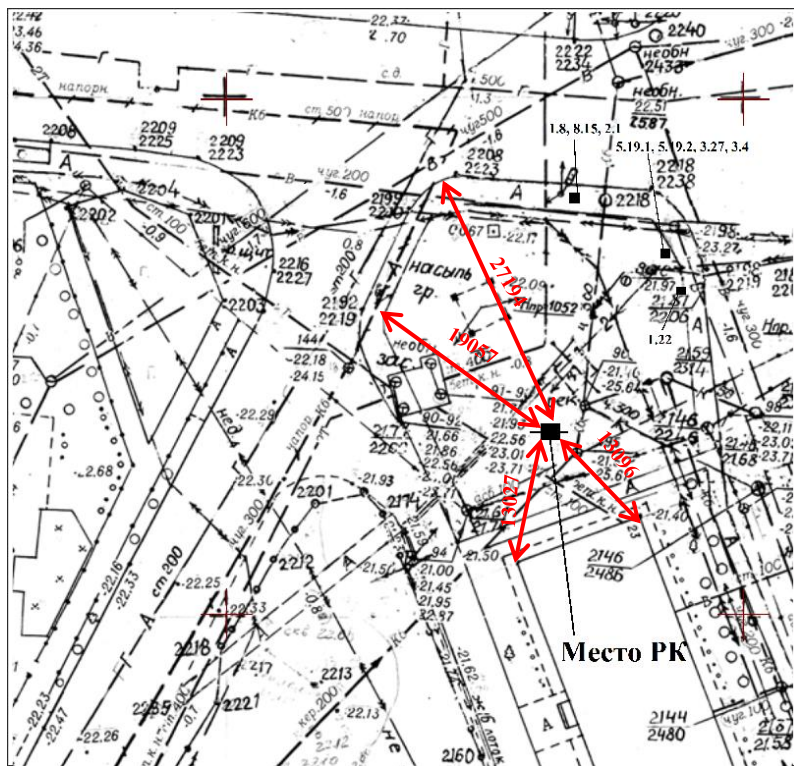


# КАРТА РАЗМЕЩЕНИЯ РЕКЛАМНЫХ КОНСТРУКЦИЙ НА ТЕРРИТОРИИ КИРОВСКОГО РАЙОНА Г.АСТРАХАНИ

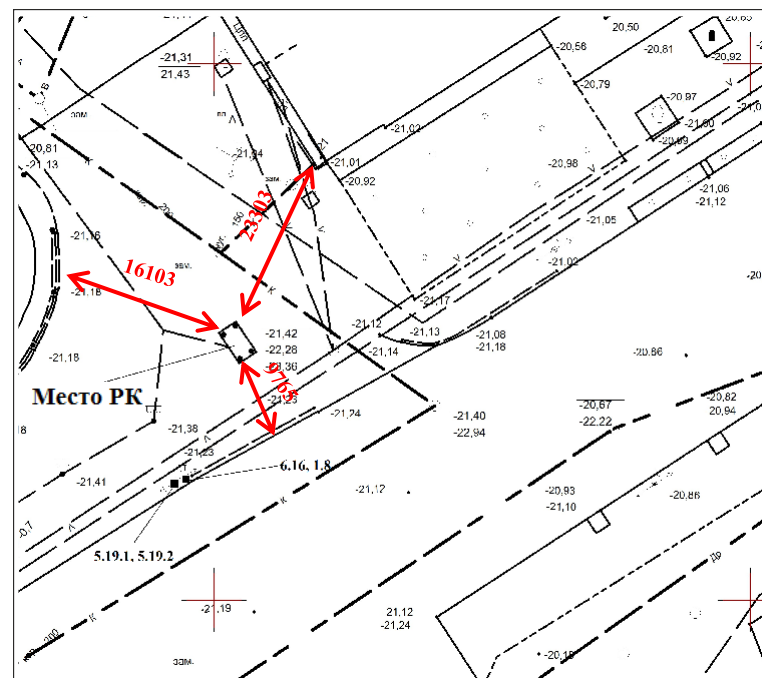




**AST000804DB**



**AST002340ST**



КАРТА РАЗМЕЩЕНИЯ РЕКЛАМНЫХ КОНСТРУКЦИЙ НА ТЕРРИТОРИИ КИРОВСКОГО РАЙОНА Г.АСТРАХАНИ



AST002341NS

