

Утверждена**Распоряжением управления муниципального имущества**

(наименование документа об утверждении, включая наименования органов государственной власти или администрации МО "городской округ Город Астрахань" органов местного самоуправления, принявших решение об утверждении схемы или

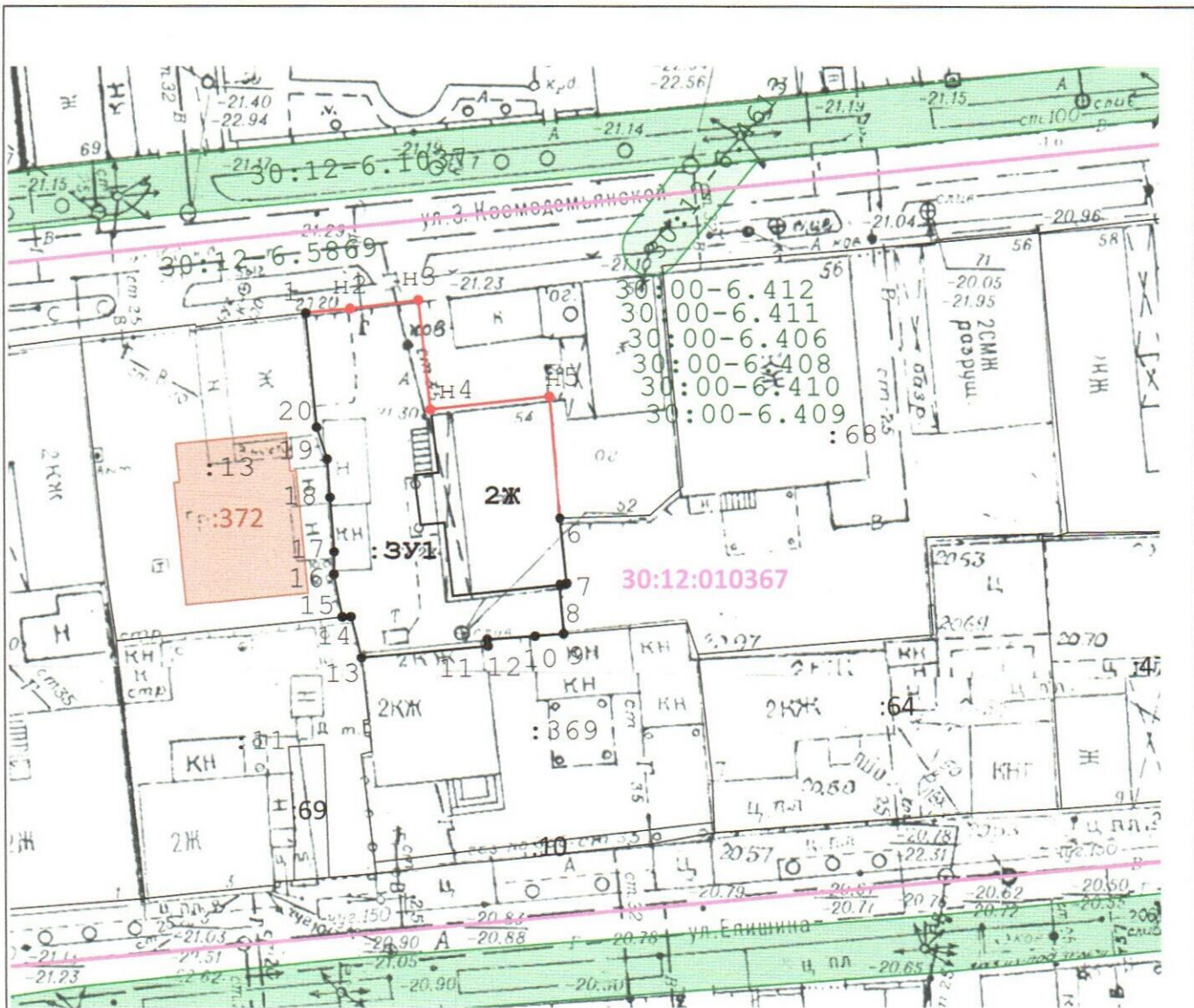
подписавших соглашение о перераспределении земельных участков)

от _____

№ _____








Схема расположения земельного участка или земельных участков на кадастровом плане территории

Площадь земельного участка _____ 380 м²		
(указывается проектная площадь образуемого земельного участка, вычисленная с использованием федеральной государственной географической информационной системы, обеспечивающей функционирование национальной системы пространственных данных, которой является федеральная государственная географическая информационная система "Единая цифровая платформа "Национальная система пространственных данных" (далее - информационная система), или иных технологических и программных средств с округлением до 1 квадратного метра. Указанное значение площади земельного участка может быть уточнено при проведении кадастровых работ не более чем на десять процентов)		
Обозначение характерных точек границ	Координаты, МСК-30, м	
	(указываются в случае подготовки схемы расположения земельного участка с использованием информационной системы или иных технологических и программных средств. Значения координат, полученные с использованием указанных технологических и программных средств, указываются с округлением до 0,01 метра)	
	Х	
	У	
1	2	3
1	420 068,18	2 221 899,20
н2	420 068,47	2 221 902,59
н3	420 069,10	2 221 907,72
н4	420 060,83	2 221 908,64
н5	420 061,82	2 221 917,60
6	420 052,56	2 221 918,36
7	420 047,61	2 221 918,88
8	420 047,50	2 221 918,35
9	420 043,75	2 221 918,64
10	420 043,57	2 221 916,42
11	420 043,33	2 221 912,82
12	420 042,80	2 221 912,87
13	420 041,88	2 221 903,33
14	420 045,08	2 221 902,55
15	420 045,06	2 221 901,90
16	420 048,29	2 221 901,27
17	420 049,99	2 221 901,30
18	420 054,16	2 221 901,00
19	420 057,09	2 221 900,79
20	420 059,53	2 221 900,01
1	420 068,18	2 221 899,20



Масштаб 1:500

Условные обозначения:

-  - Существующая часть границы, имеющиеся в ЕГРН сведения о которой достаточны для определения ее местоположения
-  - Вновь образованная часть границы, сведения о которой достаточны для определения ее местоположения
-  1 - Существующая точка, имеющиеся в ГКН сведения о которой позволяют однозначно определить ее местоположение
-  н1 - Образующая точка, сведения о которой позволяют однозначно определить ее местоположение
- :ЗУ1 - Обозначение образуемого земельного участка
- :369 - Обозначение существующих земельных участков
-  :372 - Обозначение объектов капитального строительства
- 30:12:010367 - Номер кадастрового квартала
-  - Часть границы кадастрового квартала
-  - Обозначение ЗОУИТ
- Исполнитель - ООО "АстБТИ-проект"
Белюсова Г. Е. Тел.: 21-11-22