



УПРАВЛЕНИЕ МУНИЦИПАЛЬНОГО ИМУЩЕСТВА
АДМИНИСТРАЦИИ МУНИЦИПАЛЬНОГО ОБРАЗОВАНИЯ
«ГОРОДСКОЙ ОКРУГ ГОРОД АСТРАХАНЬ»

РАСПОРЯЖЕНИЕ

24.07.2024

№ р-10-02-1536

О начале действий по образованию земельного участка по ул. Балтийской, 53 в Советском районе под многоквартирным домом и иными входящими в состав такого дома объектами недвижимого имущества

В соответствии со ст. 11.10 Земельного кодекса Российской Федерации, ст. 16 Федерального закона от 29.12.2004 № 189-ФЗ «О введении в действие Жилищного кодекса Российской Федерации», ввиду поступления заявления Мещеряковой Е.В. №05/002/2024-027, действующей на основании доверенности, удостоверенной временно исполняющей обязанности нотариуса Чигаровой Н.Н. нотариального округа Город Астрахань Ковалевой Д.Д. зарегистрированной в реестре за №30/43-н/30-2023-2-1065 от 19.09.2023, за Куренкова Н.В., Дьяконова В.Ю., с приложением схемы расположения земельного участка на кадастровом плане территории:

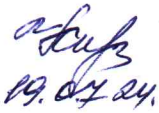




1. Провести работы по образованию земельного участка по ул. Балтийской, 53 в Советском районе, на котором расположен многоквартирный дом и иные входящие в состав такого дома объекты недвижимого имущества.

2. Отделу формирования и учета земельных участков управления муниципального имущества администрации муниципального образования «Городской округ город Астрахань»:

2.1. В течение одного рабочего дня после принятия настоящего распоряжения управления муниципального имущества администрации муниципального образования «Городской округ город Астрахань» направить его в управление информационной политики администрации муниципального образования «Городской округ город Астрахань» для размещения на официальном сайте администрации муниципального образования «Городской округ город Астрахань» и публикации в средствах массовой информации в течение четырех рабочих дней с даты получения настоящего распоряжения управления муниципального имущества администрации муниципального образования «Городской округ город Астрахань».

016453 *

**Карточка согласования к проекту распоряжения
управления муниципального имущества администрации муниципального
образования «Городской округ город Астрахань»**

Проект подготовлен:	Управление муниципального имущества администрации муниципального образования «Городской округ город Астрахань»		
Основание подготовки документа:	В соответствии со ст. 11.10 Земельного кодекса Российской Федерации, ст. 16 Федерального закона от 29.12.2004 № 189-ФЗ «О введении в действие Жилищного кодекса Российской Федерации», ввиду поступления заявления Мещеряковой Е.В. №05/002/2024-027, действующей на основании доверенности, удостоверенной временно исполняющей обязанности нотариуса Чигаровой Н.Н. нотариального округа Город Астрахань Ковалевой Д.Д. зарегистрированной в реестре за №30/43-н/30-2023-2-1065 от 19.09.2023, за Куренкова Н.В., Дьяконова В.Ю., с приложением схемы расположения земельного участка на кадастровом плане территории		
Проект согласован	Заместитель начальника управления по правовым вопросам	 19.07.24.	О.С. Киреева
	Заместитель начальника управления по земельным вопросам	 19.07.24	Т.А. Байтемирова
	Начальник отдела нормативно-правового обеспечения	 18.07.24	Э.И. Нарегеева
	Начальник отдела формирования и учета земельных участков	 08.07.24	К.И. Калининская
Исполнитель:		21.06.24 	С.Р. Андрешева Л.П. Голякова тел.: 44-41-53

*19.07.24
09.07.24*

2.2. В течение одного рабочего дня после принятия настоящего распоряжения управления муниципального имущества администрации муниципального образования «Городской округ город Астрахань» направить его в администрацию Советского района города Астрахани для уведомления собственников помещений в многоквартирном доме, под которым образуется земельный участок, путем размещения на информационных щитах расположенных по месту нахождения соответствующего многоквартирного дома (при наличии) в течение четырех рабочих дней с даты получения настоящего распоряжения управления муниципального имущества администрации муниципального образования «Городской округ город Астрахань».

3. Организовать работу по подготовке и проведению общественных обсуждений схемы расположения земельного участка на кадастровом плане территории.

4. В течение месяца после принятия настоящего распоряжения управления муниципального имущества администрации муниципального образования «Городской округ город Астрахань» отделу согласования землеустроительной документации и ведения электронной карты внести соответствующую информацию в геоинформационную систему.

5. Контроль за исполнением настоящего распоряжения управления муниципального имущества администрации муниципального образования «Городской округ город Астрахань» возложить на начальника управления муниципального имущества администрации муниципального образования «Городской округ город Астрахань».

Начальник управления



Е.А.Сафронова