



УПРАВЛЕНИЕ МУНИЦИПАЛЬНОГО ИМУЩЕСТВА АДМИНИСТРАЦИИ
МУНИЦИПАЛЬНОГО ОБРАЗОВАНИЯ

29.06.2026

«ГОРОДСКОЙ ОКРУГ ГОРОД АСТРАХАНЬ»

р-10-02-1326

РАСПОРЯЖЕНИЕ

№ _____

О начале действий по образованию земельного участка по ул. Васильковская, 21 корп.1 в Советском районе под многоквартирным домом и иными входящими в состав такого дома объектами недвижимого имущества

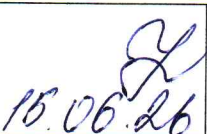



В соответствии со ст. 11.10 Земельного кодекса Российской Федерации, ст. 16 Федерального закона от 29.12.2004 № 189-ФЗ «О введении в действие Жилищного кодекса Российской Федерации», выпиской из Единого государственного реестра недвижимости № КУВИ-001/2026-80331308 от 15.06.2026, ввиду поступления заявления Роднова К.И. № 05/006/2026-021, с приложением схемы расположения земельного участка на кадастровом плане территории:


1. Провести работы по образованию земельного участка по ул. Васильковская, 21 корп.1 в Советском районе, на котором расположен многоквартирный дом и иные входящие в состав такого дома объекты недвижимого имущества.

2. Отделу формирования и учета земельных участков управления муниципального имущества администрации муниципального образования «Городской округ город Астрахань»:

2.1. В течение одного рабочего дня после принятия настоящего распоряжения управления муниципального имущества администрации муниципального образования «Городской округ город Астрахань» направить его в управление информационной политики администрации муниципального образования «Городской округ город Астрахань» для размещения на официальном сайте администрации муниципального образования «Городской округ город Астрахань» и публикации в средствах массовой информации в течение четырех рабочих дней с даты получения настоящего распоряжения

Карточка согласования к проекту распоряжения управления муниципального имущества администрации муниципального образования «Городской округ город Астрахань»

Проект подготовлен:	Управление муниципального имущества администрации муниципального образования «Городской округ город Астрахань»		
Основание подготовки документа:	В соответствии со ст. 11.10 Земельного кодекса Российской Федерации, ст. 16 Федерального закона от 29.12.2004 N 189-ФЗ «О введении в действие Жилищного кодекса Российской Федерации», ввиду поступления заявления Роднова К.И., с приложением схемы расположения земельного участка на кадастровом плане территории		
Проект визируют:	Заместитель начальника управления по земельным вопросам	 16.06.26	С.Н. Усова
	Заместитель начальника управления по правовым вопросам		Ю.Р. Байтемирова
	И. о. начальника отдела нормативно-правового обеспечения		И.С. Куликов
Проект согласован:	Начальник отдела формирования и учета земельных участков		К.Б.Садвокасов
Распоряжение разослать:	Отдел формирования и учета земельных участков		1эл.+16.
	Отдел согласования землеустроительной документации и ведения электронной карты (электронная карта)		16. (КОПИЯ)
	Отдел организации делопроизводства и кадрового обеспечения		2б. третьим лицам
Исполнитель:			Камкина В.В. 44-47-21

 16.06.26

управления муниципального имущества администрации муниципального образования «Городской округ город Астрахань».

2.2. В течение одного рабочего дня после принятия настоящего распоряжения управления муниципального имущества администрации муниципального образования «Городской округ город Астрахань» направить его в администрацию Советского района города Астрахани для уведомления собственников помещений в многоквартирном доме, под которым образуется земельный участок, путем размещения на информационных щитах расположенных по месту нахождения соответствующего многоквартирного дома в течение четырех рабочих дней с даты получения настоящего распоряжения управления муниципального имущества администрации муниципального образования «Городской округ город Астрахань».

3. Организовать работу по подготовке и проведению общественных обсуждений схемы расположения земельного участка на кадастровом плане территории.

4. В течение месяца после принятия настоящего распоряжения управления муниципального имущества администрации муниципального образования «Городской округ город Астрахань» отделу согласования землеустроительной документации и ведения электронной карты внести соответствующую информацию в геоинформационную систему.

5. Контроль за исполнением настоящего распоряжения управления муниципального имущества администрации муниципального образования «Городской округ город Астрахань» возложить на начальника управления муниципального имущества администрации муниципального образования «Городской округ город Астрахань».

Начальник управления



И.С. Крылов

