



УПРАВЛЕНИЕ МУНИЦИПАЛЬНОГО ИМУЩЕСТВА
АДМИНИСТРАЦИИ МУНИЦИПАЛЬНОГО ОБРАЗОВАНИЯ
«ГОРОДСКОЙ ОКРУГ ГОРОД АСТРАХАНЬ»

РАСПОРЯЖЕНИЕ

19.08.2024

№ p-10-02-1783

О начале действий по образованию земельного участка по ул. 4-я Дорожная, 104 в Советском районе под многоквартирным домом и иными входящими в состав такого дома объектами недвижимого имущества

В соответствии со ст. 11.10 Земельного кодекса Российской Федерации, ст. 16 Федерального закона от 29.12.2004 № 189-ФЗ «О введении в действие Жилищного кодекса Российской Федерации», выпиской из Единого государственного реестра недвижимости № КУВИ-001/2024-55888580 от 26.02.2024, ввиду поступления заявления Пастухова Г.Ю. №05/001/2024-957, действующего на основании протокола № 1 общего собрания собственников помещений в многоквартирном доме от 10.03.2022, с приложением схемы расположения земельного участка на кадастровом плане территории:

1. Провести работы по образованию земельного участка по ул. 4-я Дорожная, 104 в Советском районе, на котором расположен многоквартирный дом и иные входящие в состав такого дома объекты недвижимого имущества.

2. Отделу формирования и учета земельных участков управления муниципального имущества администрации муниципального образования «Городской округ город Астрахань»:

2.1. В течение одного рабочего дня после принятия настоящего распоряжения управления муниципального имущества администрации муниципального образования «Городской округ город Астрахань» направить его в управление информационной политики администрации муниципального образования «Городской округ город Астрахань» для размещения на официальном сайте администрации муниципального образования «Городской округ город Астрахань» и публикации в средствах массовой информации в течение четырех рабочих дней с даты получения настоящего распоряжения управления муниципального имущества администрации муниципального образования «Городской округ город Астрахань».

2.2. В течение одного рабочего дня после принятия настоящего распоряжения управления муниципального имущества администрации муниципального образования «Городской округ город Астрахань» направить его в администрацию Советского района города Астрахани для уведомления собственников помещений в многоквартирном доме, под которым образуется земельный участок, путем размещения на информационных щитах расположенных по месту нахождения соответствующего многоквартирного дома (при наличии) в течение четырех рабочих дней с даты получения настоящего распоряжения управления муниципального имущества администрации муниципального образования «Городской округ город Астрахань».

3. Организовать работу по подготовке и проведению общественных обсуждений схемы расположения земельного участка на кадастровом плане территории.

4. В течение месяца после принятия настоящего распоряжения управления муниципального имущества администрации муниципального образования «Городской округ город Астрахань» отделу согласования землеустроительной документации и ведения электронной карты внести соответствующую информацию в геоинформационную систему.






5. Контроль за исполнением настоящего распоряжения управления муниципального имущества администрации муниципального образования «Городской округ город Астрахань» возложить на начальника управления муниципального имущества администрации муниципального образования «Городской округ город Астрахань».

И.о. начальника управления



Т.А. Байтемирова

**Карточка согласования к проекту распоряжения
администрации муниципального образования «Город Астрахань»**

Проект подготовлен:	Управление муниципального имущества администрации муниципального образования «Город Астрахань»		
Основание подготовки документа:	В соответствии со ст. 11.10 Земельного кодекса Российской Федерации, ст. 16 Федерального закона от 29.12.2004 N 189-ФЗ «О введении в действие Жилищного кодекса Российской Федерации», ввиду поступления заявления Пастухова Г.Ю. №05/002/2024-937, действующий на основании протокола № 1 общего собрания собственников помещений в многоквартирном доме от 10.03.2022, с приложением схемы расположения земельного участка на кадастровом плане территории		
Проект согласован	Заместитель начальника управления по правовым вопросам	 10.08.24	О.С. Киреева
	Заместитель начальника управления по земельным вопросам	 06.08.24	Т.А. Байтемирова
	Начальник отдела нормативно-правового обеспечения	 08.08.24	О.А. Хотинецкая
	Начальник отдела формирования и учета земельных участков	 05.08.24	К.И.Калининская
Исполнитель:			С.Р. Андрешева тел.: 444-153