

Утверждена
распоряжением управления муниципального имущества

(наименование документа об утверждении, включая наименования органов государственной власти или

администрации муниципального образования

органов местного самоуправления, принявших решение об утверждении схемы или

"Городской округ город Астрахань"

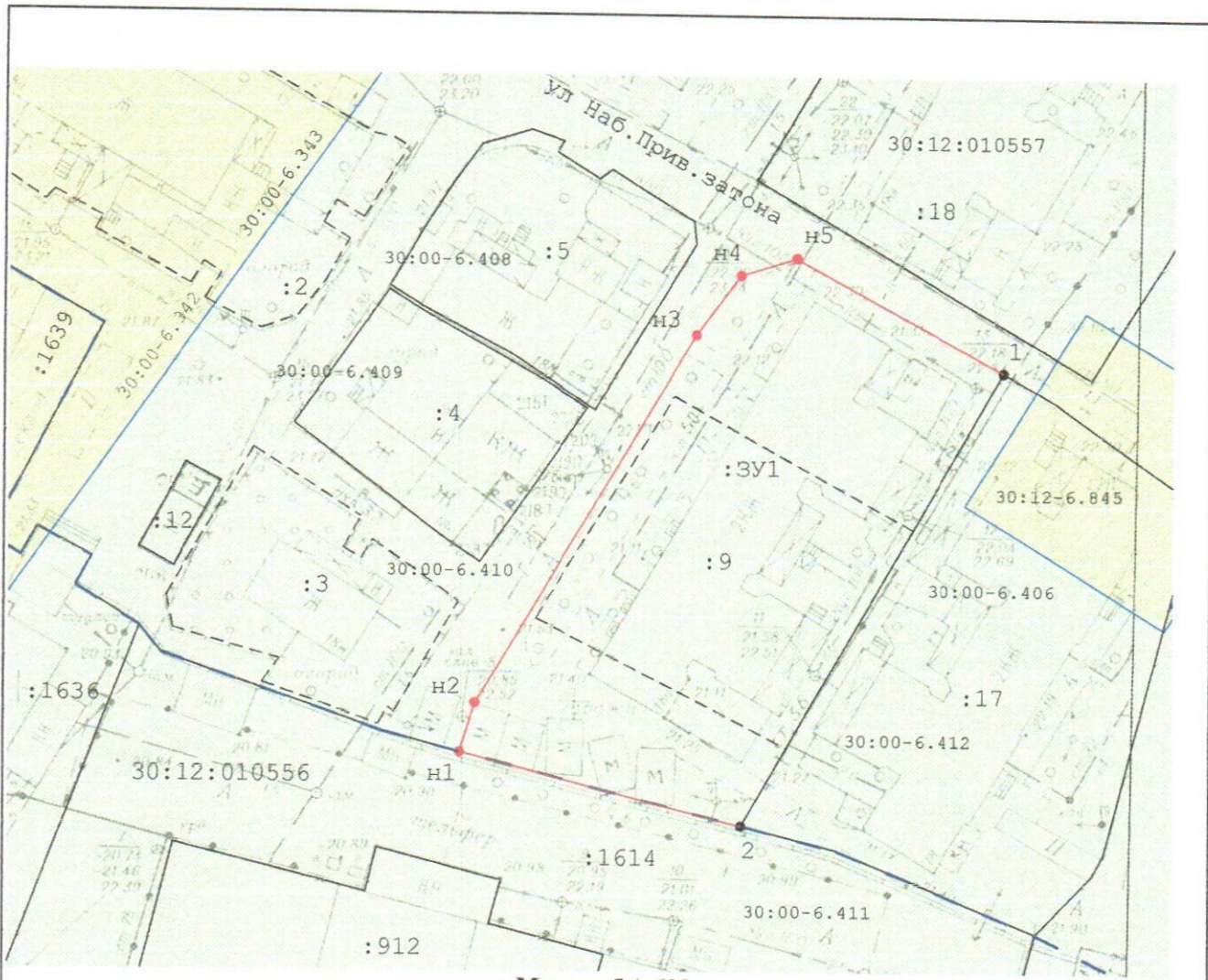
подписавших соглашение о перераспределении земельных участков)

от _____ № _____

**Схема расположения земельного участка или земельных
участков на кадастровом плане территории**









Система координат МСК30

Условный номер земельного участка _____ (указывается в случае, если предусматривается образование двух и более земельных участков)		
Площадь земельного участка _____ 1 292 м² (указывается проектная площадь образуемого земельного участка, вычисленная с использованием технологических и программных средств, в том числе размещенных на официальном сайте федерального органа исполнительной власти, уполномоченного Правительством Российской Федерации на осуществление государственного кадастрового учета, государственной регистрации прав, ведение Единого государственного реестра недвижимости и предоставление сведений, содержащихся в Едином государственном реестре недвижимости, в информационно-телекоммуникационной сети "Интернет" (далее - официальный сайт), с округлением до 1 квадратного метра. Указанное значение площади земельного участка может быть уточнено при проведении кадастровых работ не более чем на десять процентов)		
Обозначение характерных точек границ	Координаты, м (указываются в случае подготовки схемы расположения земельного участка с использованием технологических и программных средств, в том числе размещенных на официальном сайте. Значения координат, полученные с использованием указанных технологических и программных средств, указываются с округлением до 0,01 метра)	
	X	Y
1	2	3
1	419 648,91	2 219 834,22
2	419 607,73	2 219 810,85
н1	419 614,31	2 219 785,63
н2	419 618,71	2 219 786,98
н3	419 652,13	2 219 806,70
н4	419 657,49	2 219 810,63
н5	419 659,09	2 219 815,60
1	419 648,91	2 219 834,22



Масштаб 1:600

Условные обозначения:

- 30:12:010557 - Номер кадастрового квартала
- :5 - Кадастровый номер объекта недвижимости по сведениям ЕГРН
- :ЗУ1 - образуемый земельный участок
- 30:00-6.343 - Реестровый номер ЗОУИТ
-  - Участок границы кадастрового квартала, имеющиеся в ЕГРН, сведения о которой достаточны для определения ее местоположения
-  - Существующая часть границы, имеющиеся в ЕГРН сведения о которой достаточны для определения ее местоположения
-  - вновь образованная часть границы, сведения о которой достаточны для определения ее местоположения
-  - Существующая часть границы, имеющиеся в ЕГРН сведения о которой не достаточны для определения ее местоположения
-  - Зона с особыми условиями использования территории
-  - Зона с особыми условиями использования территории
-  7 - Существующая точка, имеющиеся в ЕГРН сведения о которой позволяют однозначно определить ее местоположение
-  n1 - образуемая точка, сведения о которой позволяют однозначно определить ее местоположение