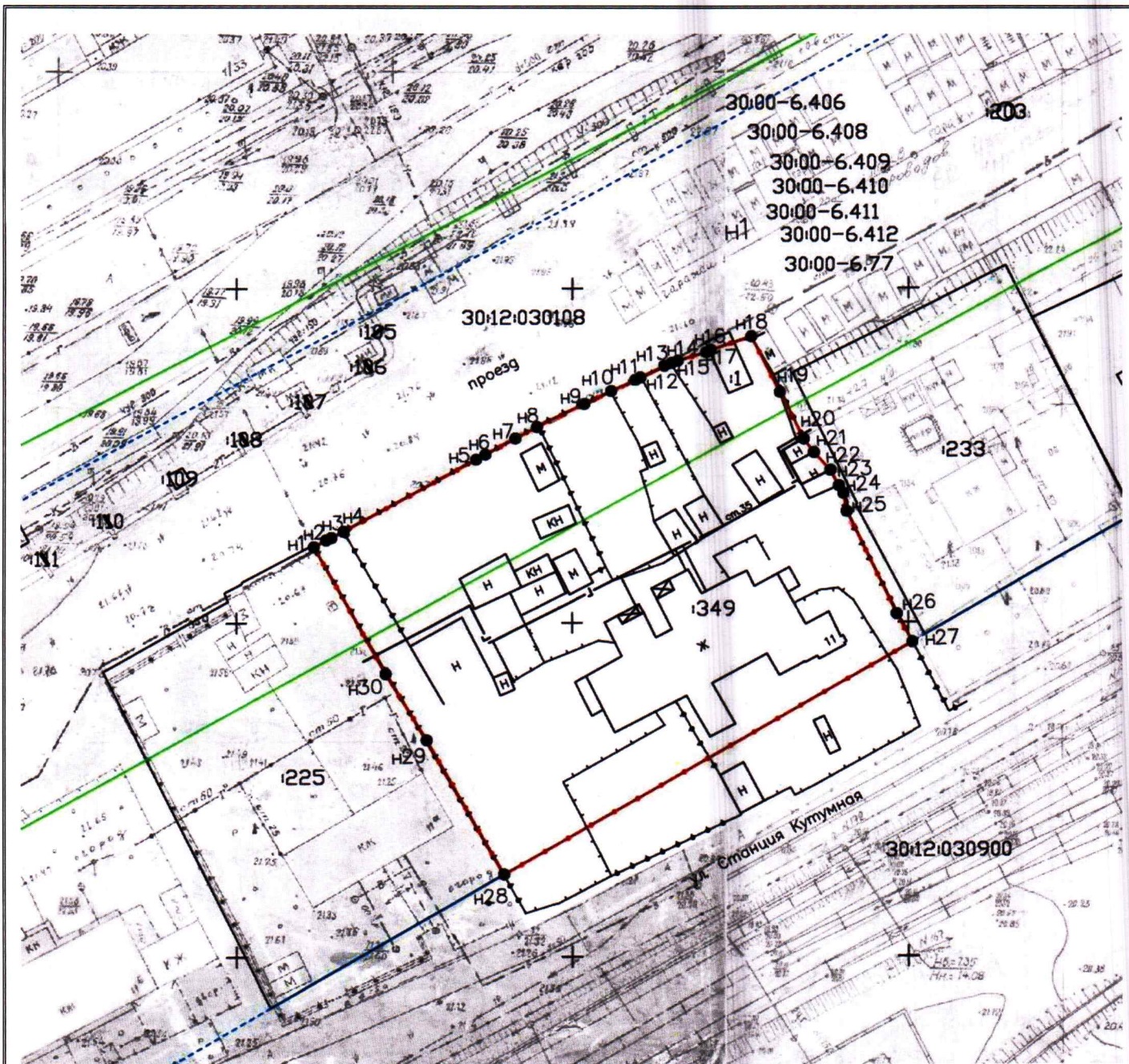






**Схема расположения земельного участка на кадастровом плане территории**

Условный номер земельного участка: :349		
Площадь земельного участка: 3939 м <sup>2</sup>		
Обозначение характерных точек границ	Координаты, м	
	X	Y
н1	417861,35	2222511,51
н2	417862,37	2222513,31
н3	417862,72	2222514,09
н4	417863,66	2222515,91
н5	417874,36	2222535,64
н6	417875,12	2222537,02
н7	417877,53	2222541,50
н8	417879,25	2222544,72
н9	417882,68	2222551,82
н10	417884,62	2222555,82
н11	417886,30	2222559,40
н12	417886,65	2222560,15
н13	417888,38	2222563,74
н14	417888,82	2222564,82
н15	417889,16	2222565,77
н16	417890,42	2222569,99
н17	417890,76	2222570,68
н18	417892,81	2222576,69
н19	417884,44	2222580,91
н20	417877,38	2222584,52
н21	417875,34	2222586,03
н22	417872,68	2222588,47
н23	417870,37	2222589,72
н24	417869,24	2222590,38
н25	417866,53	2222590,87
н26	417851,24	2222598,27
н27	417847,06	2222600,61
н28	417812,29	2222539,80
н29	417832,53	2222528,24
н30	417842,43	2222522,18
н1	417861,35	2222511,51



Масштаб 1: 1000

**Условные обозначения:**

:349	обозначение образуемого земельного участка
30:12:030108	обозначение кадастрового квартала
:225	кадастровые номера объектов недвижимости по сведениям ЕГРН
30:00-6.406	обозначение зоны с особыми условиями использования территории
	граница образуемого земельного участка
	границы объектов недвижимости по сведениям ЕГРН
	граница зоны с особыми условиями использования территории
	граница кадастрового квартала

Система координат – МСК-30