

№ _____ от _____

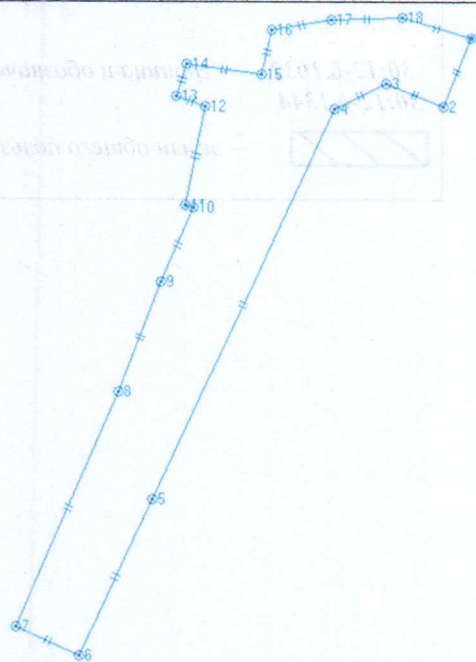
**Схема расположения земельного участка или земельных участков
 на кадастровом плане территории**

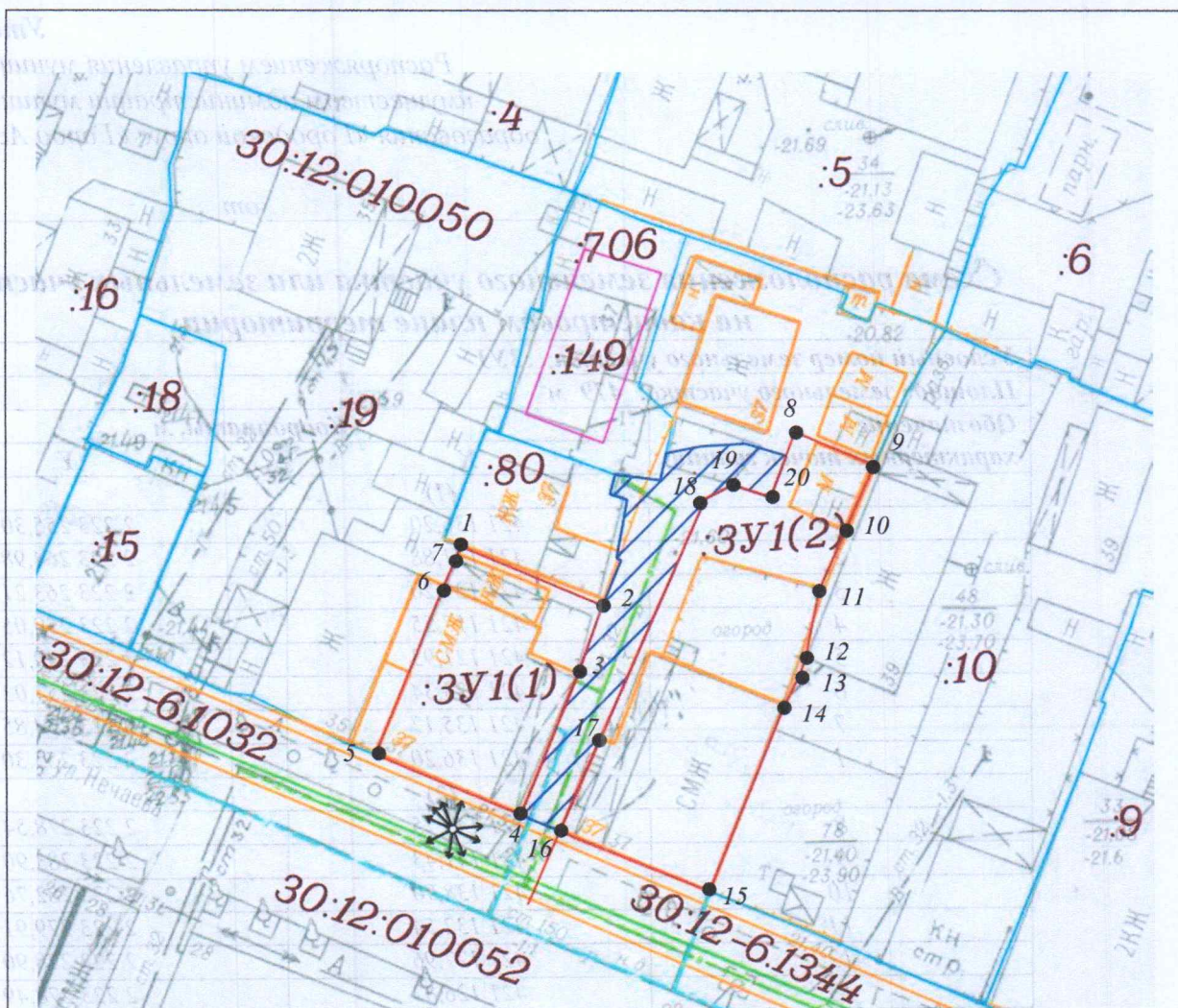
Условный номер земельного участка :ЗУ1		
Площадь земельного участка: 479 м²		
Обозначение характерных точек границ	Координаты, м	
	X	Y
(1)		
1	421 136,20	2 223 255,30
2	421 131,88	2 223 264,98
3	421 127,20	2 223 263,21
4	421 117,55	2 223 259,05
5	421 121,93	2 223 249,12
6	421 133,34	2 223 254,03
7	421 135,17	2 223 254,85
1	421 136,20	2 223 255,30
(2)		
8	421 143,75	2 223 278,54
9	421 141,43	2 223 283,90
10	421 138,90	2 223 282,76
11	421 132,54	2 223 279,91
12	421 127,96	2 223 278,90
13	421 126,82	2 223 278,49
14	421 124,61	2 223 277,34
15	421 111,96	2 223 271,94
16	421 116,36	2 223 261,67
17	421 122,74	2 223 264,68
18	421 139,09	2 223 272,19
19	421 140,14	2 223 274,35
20	421 139,20	2 223 276,75
8	421 143,75	2 223 278,54

Система координат МСК-30

Координаты характерных точек границ земельного участка общего пользования


Номер точки	Координаты, м	
	X	Y
1	421 142,03	2 223 277,86
2	421 139,20	2 223 276,74
3	421 140,14	2 223 274,35
4	421 139,09	2 223 272,19
5	421 122,74	2 223 264,68
6	421 116,36	2 223 261,67
7	421 117,55	2 223 259,05
8	421 127,20	2 223 263,21
9	421 131,88	2 223 264,98
10	421 134,99	2 223 266,34
11	421 135,11	2 223 266,01
12	421 139,18	2 223 266,82
13	421 139,61	2 223 265,64
14	421 140,95	2 223 266,03
15	421 140,51	2 223 269,14
16	421 142,37	2 223 269,57
17	421 142,81	2 223 272,07
18	421 142,92	2 223 275,03
1	421 142,03	2 223 277,86





Условные обозначения:

Масштаб 1: 500

- :3У1(1), :3У1(2)** – обозначение образуемого земельного участка;
- 30:12:010050** – обозначение кадастрового квартала;
- – характерная точка границы образуемого земельного участка;
- 1** – обозначения характерной точки границы образуемого земельного участка;
- (orange line) – граница образуемого земельного участка
- :10** – граница земельного участка по сведениям ЕГРН;
- :149** – граница объекта капитального строительства;
- (green line) – граница кадастрового квартала;
- 30:12-6.1032, 30:12-6.1344** – граница и обозначения зоны с особыми условиями использования территории;
-  – земли общего пользования;