

Утверждена**Распоряжением управления муниципального имущества**

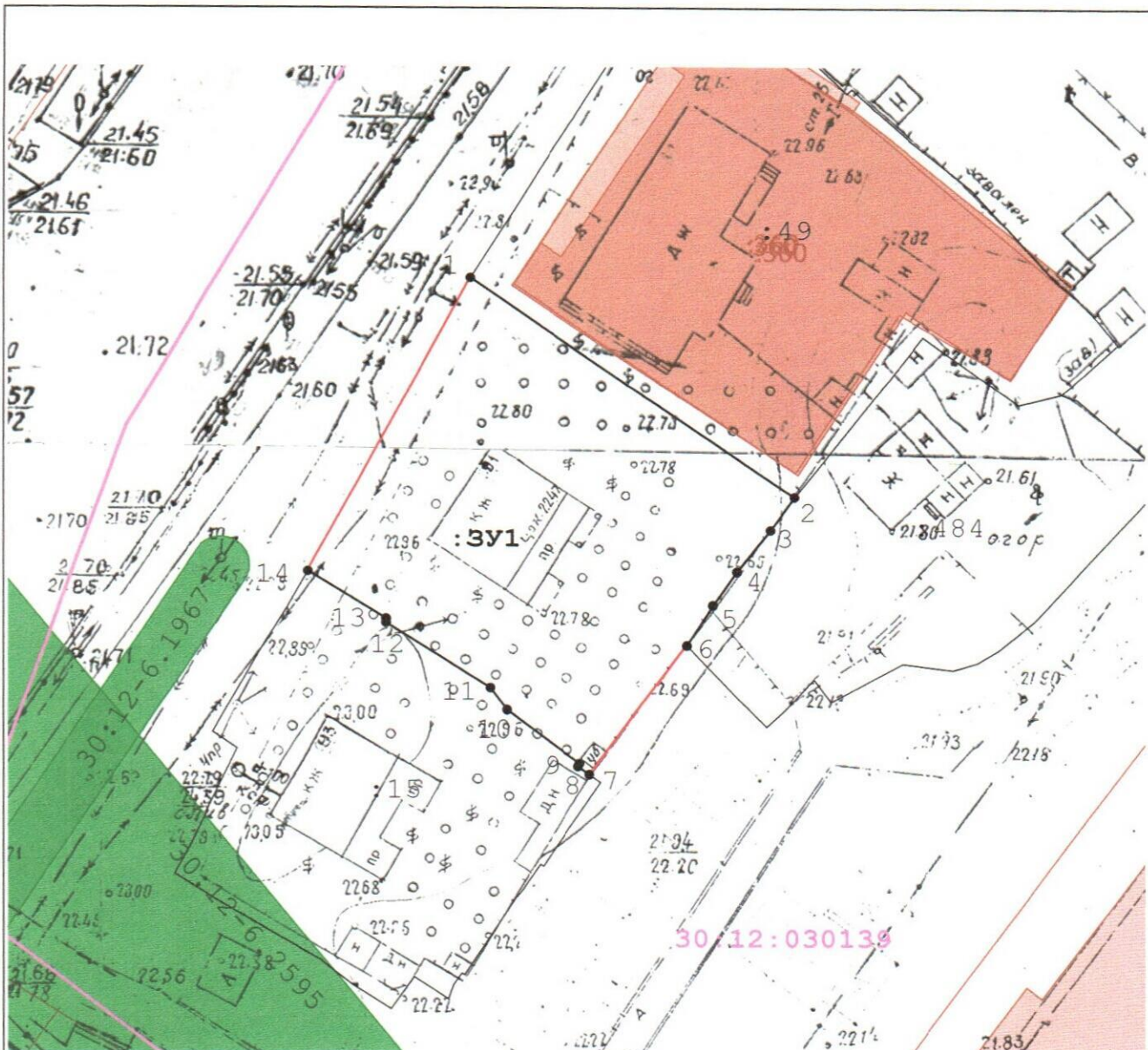
(наименование документа об утверждении, включая наименования органов государственной власти или администрации МО "городской округ город Астрахань" органов местного самоуправления, принявших решение об утверждении схемы или

подписавших соглашение о перераспределении земельных участков)

от _____ № _____








Схема расположения земельного участка или земельных участков на кадастровом плане территории

Площадь земельного участка _____ 728 м²		
(указывается проектная площадь образуемого земельного участка, вычисленная с использованием технологических и программных средств, в том числе размещенных на официальном сайте федерального органа исполнительной власти, уполномоченного Правительством Российской Федерации на осуществление государственного кадастрового учета, государственной регистрации прав, ведение Единого государственного реестра недвижимости и предоставление сведений, содержащихся в Едином государственном реестре недвижимости, в информационно-телекоммуникационной сети "Интернет" (далее - официальный сайт), с округлением до 1 квадратного метра. Указанное значение площади земельного участка может быть уточнено при проведении кадастровых работ не более чем на десять процентов)		
Обозначение характерных точек границ	Координаты, МСК-30, м	
	(указываются в случае подготовки схемы расположения земельного участка с использованием технологических и программных средств, в том числе размещенных на официальном сайте. Значения координат, полученные с использованием указанных технологических и программных средств, указываются с округлением до 0,01 метра)	
	X	
	Y	
1	2	
3	1	
1	417 089,67	2 219 240,18
2	417 072,86	2 219 264,99
3	417 070,28	2 219 263,15
4	417 067,04	2 219 260,60
5	417 064,48	2 219 258,76
6	417 061,36	2 219 256,79
7	417 051,42	2 219 249,33
8	417 052,05	2 219 248,46
9	417 052,28	2 219 248,57
10	417 056,36	2 219 243,00
11	417 058,08	2 219 241,73
12	417 063,17	2 219 233,75
13	417 063,47	2 219 233,75
14	417 067,10	2 219 227,78
1	417 089,67	2 219 240,18



Масштаб 1:500

Условные обозначения:

-  - Существующая часть границы, имеющиеся в ГКН сведения о которой достаточны для определения ее местоположения
-  - вновь образованная часть границы, сведения о которой достаточны для определения ее местоположения
-  1 - Существующая точка, имеющиеся в ГКН сведения о которой позволяют однозначно определить ее местоположение
-  н1 - образуемая точка, сведения о которой позволяют однозначно определить ее местоположение
- :3У1** - Обозначение образуемого земельного участка
- :49** - Обозначение существующих участков
-  - Обозначение объектов капитального строительства
-  - Часть границы кадастрового квартала
- 30:12:030139** - Номер кадастрового квартала
-  - Обозначение ЗОУИТ