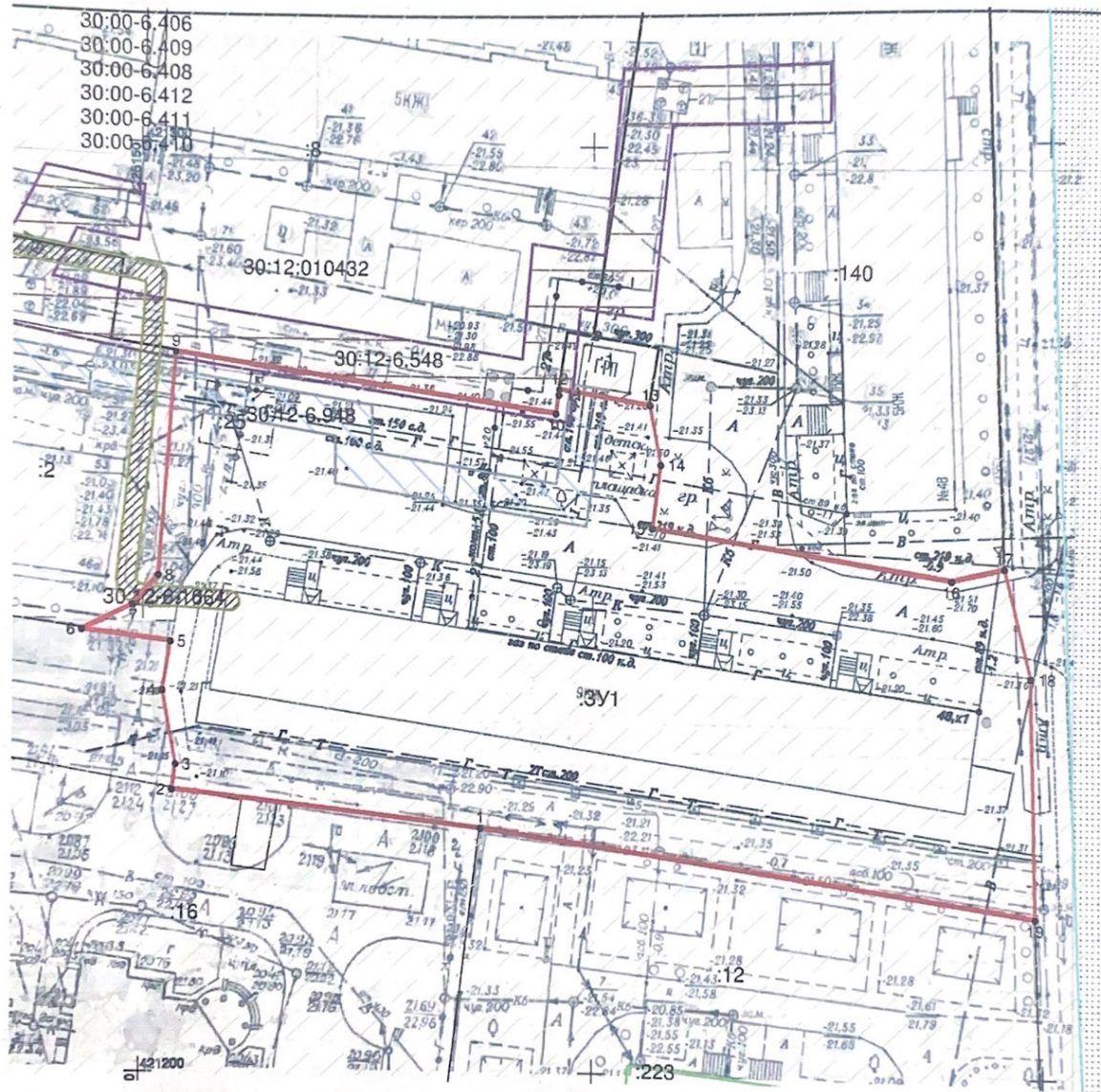


Утверждена:
распоряжением управления
муниципального имущества
администрации муниципального
образования «Городской округ
город Астрахань»
от _____ № _____

**Схема расположения земельного участка или земельных участков на кадастровом
плане территории**









Условный номер земельного участка:-		
Площадь земельного участка 4071 м ²		
Система координат МСК-30		
Обозначение характерных точек границ	Координаты, м	
	X	Y
1	2	3
1	421226,43	2225187,44
2	421230,40	2225153,22
3	421233,13	2225153,61
4	421241,09	2225152,11
5	421246,42	2225152,97
6	421247,58	2225143,39
7	421250,31	2225148,83
8	421253,58	2225151,58
9	421277,75	2225153,50
10	421271,66	2225195,76
11	421273,69	2225196,05
12	421274,30	2225196,14
13	421272,62	2225206,33
14	421266,20	2225207,53
15	421259,24	2225206,62
16	421253,87	2225239,89
17	421255,18	2225245,69
18	421243,40	2225248,65
19	421217,46	2225249,15
1	421226,43	2225187,44

C



Система координат МСК-30

Масштаб 1:650

30:00-6.406	обозначение приаэродромной территории
:ЗУ1	обозначение образуемого земельного участка
30:12:010432	обозначение кадастрового квартала
16	кадастровый номер объекта недвижимости по сведениям ЕГРН
223	обозначение ОКС
30:12-7.423	обозначение территориальной зоны
30:12-6.948	обозначение ЗОУИТ
	граница ОКС
	граница образуемого земельного участка
	граница кадастрового квартала
	граница объектов недвижимости по сведениям ЕГРН
 	границы ЗОУИТ
 	границы территориальной зоны

* формируемый земельный участок полностью расположен в приаэродромной территории