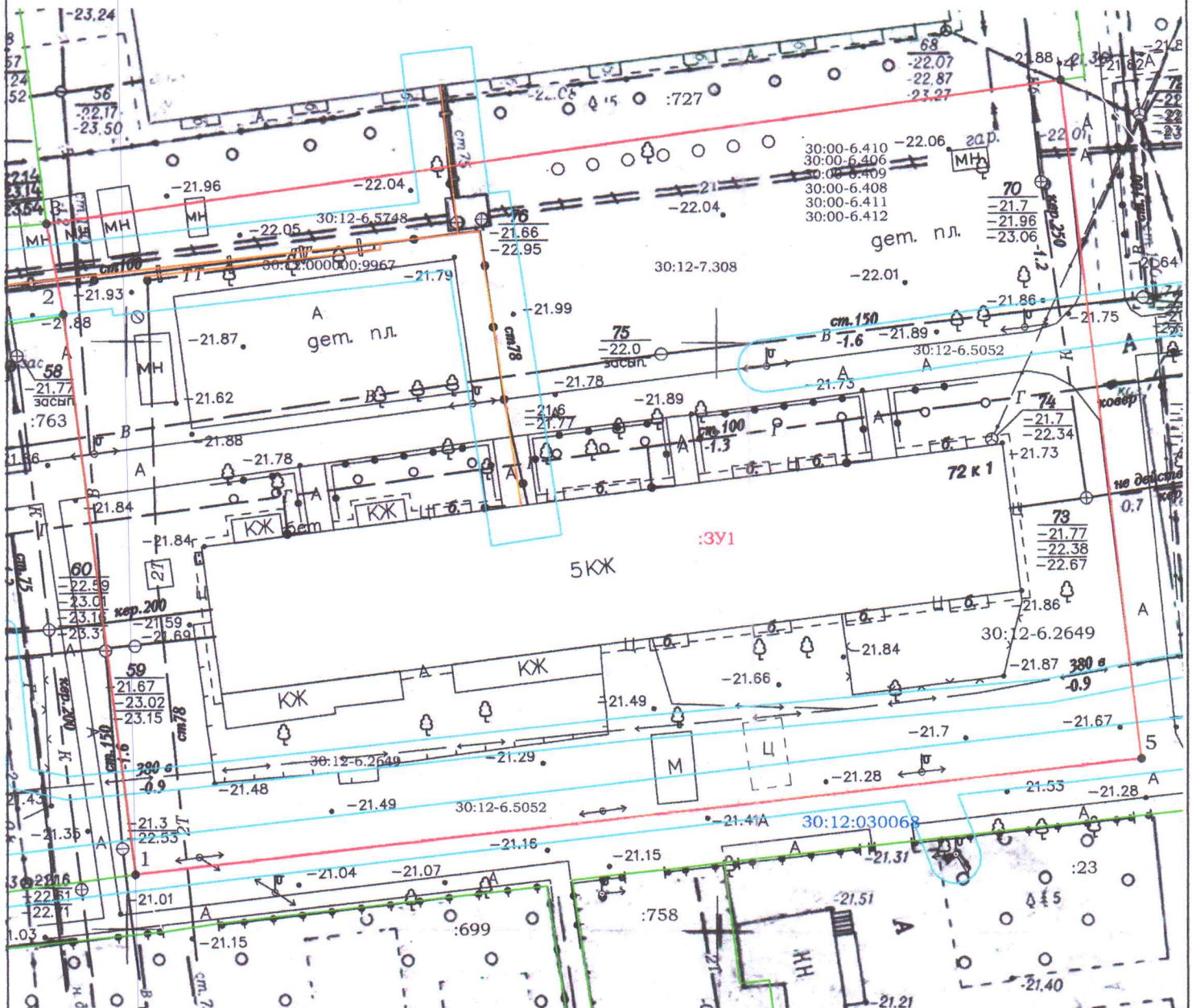


Схема расположения земельного участка или земельных участков на кадастровом плане территории

УТВЕРЖДЕНА
распоряжением администрации
муниципального образования
"Городской округ город Астрахань"

от _____ № _____

Условный номер земельного участка — :ЗУ1		
Площадь земельного участка 4904 м ²		
Обозначение характерных точек границы	Координаты, м	
	X	Y
1	418951.28	2221488.14
2	418998.85	2221482.72
3	419006.73	2221481.39
4	419018.07	2221567.48
5	418960.37	2221573.48
1	418951.28	2221488.14
Система координат: МСК-30		



Условные обозначения:

- :ЗУ1 - обозначение образуемого земельного участка
- - граница образуемого земельного участка
- 30:12:030068 - номер кадастрового квартала
- 30:12:000000:9967 - границы ОКС, имеющих сведения в ЕГРН
- :763 - границы земельных участков, имеющих сведения в ЕГРН
- - характерная точка границы земельного участка
- 1 - обозначение характерной точки границы земельного участка
- 30:12-6.5052 - обозначение и границы ЗОУИТ

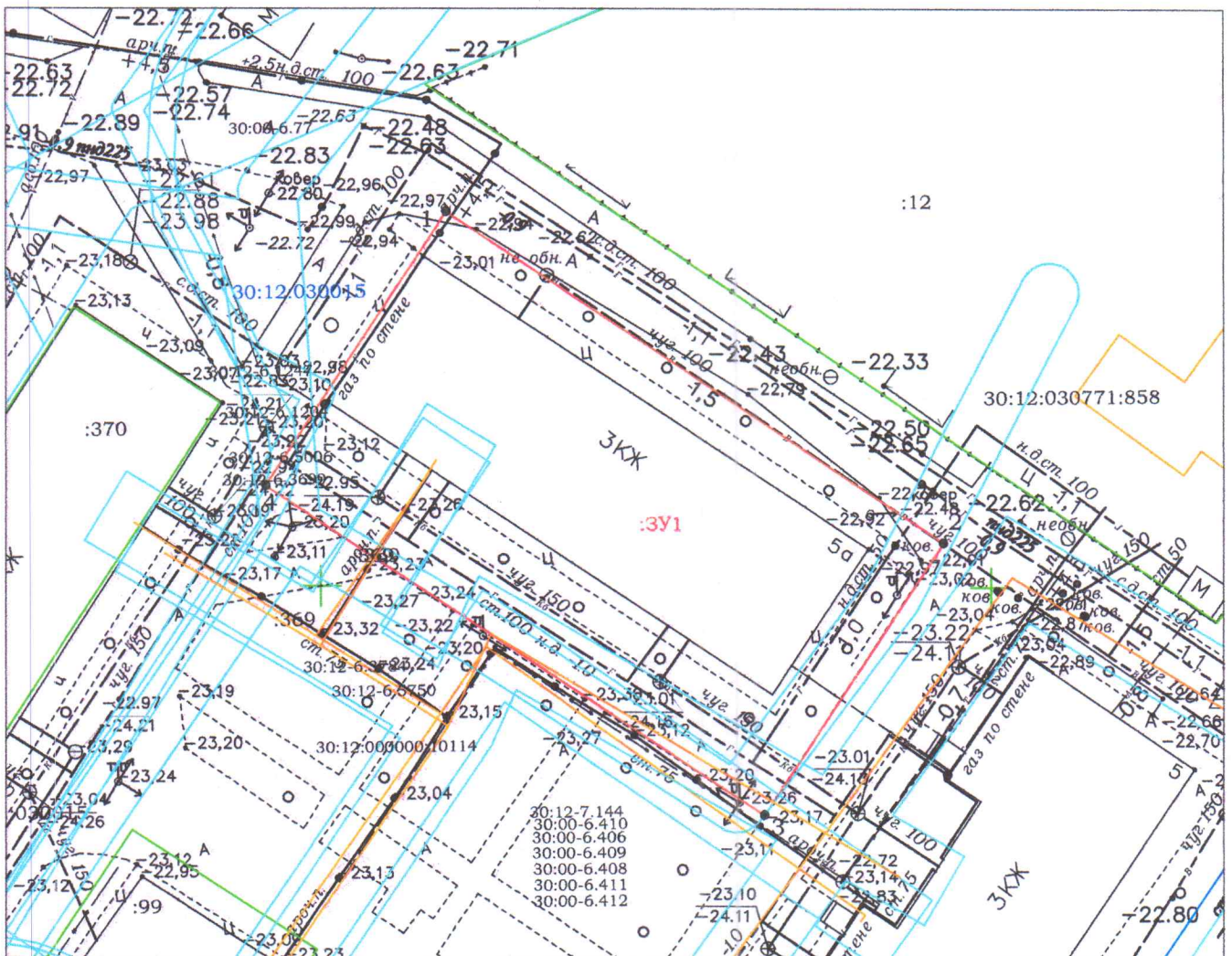
Масштаб 1:500

**Схема расположения земельного участка
или земельных участков
на кадастровом плане территории**

УТВЕРЖДЕНА
распоряжением администрации
муниципального образования
"Городской округ город Астрахань"

от _____ № _____

Условный номер земельного участка — :ЗУ1		
Площадь земельного участка 1090 м ²		
Обозначение характерных точек границ	Координаты, м	
	X	Y
1	418542.46	2220141.10
2	418517.24	2220177.84
3	418497.07	2220164.24
4	418522.10	2220127.34
1	418542.46	2220141.10
Система координат: МСК-30		



Условные обозначения:

- :ЗУ1 - обозначение образуемого земельного участка
- - граница образуемого земельного участка
- 30:12:030015 - номер кадастрового квартала
- :369 - границы ОКС, имеющих сведения в ЕГРН
- :99 - границы земельных участков, имеющих сведения в ЕГРН
- - характерная точка границы земельного участка
- 1 - обозначение характерной точки границы земельного участка
- 30:12-7.144 - обозначение и границы ЗОУИТ

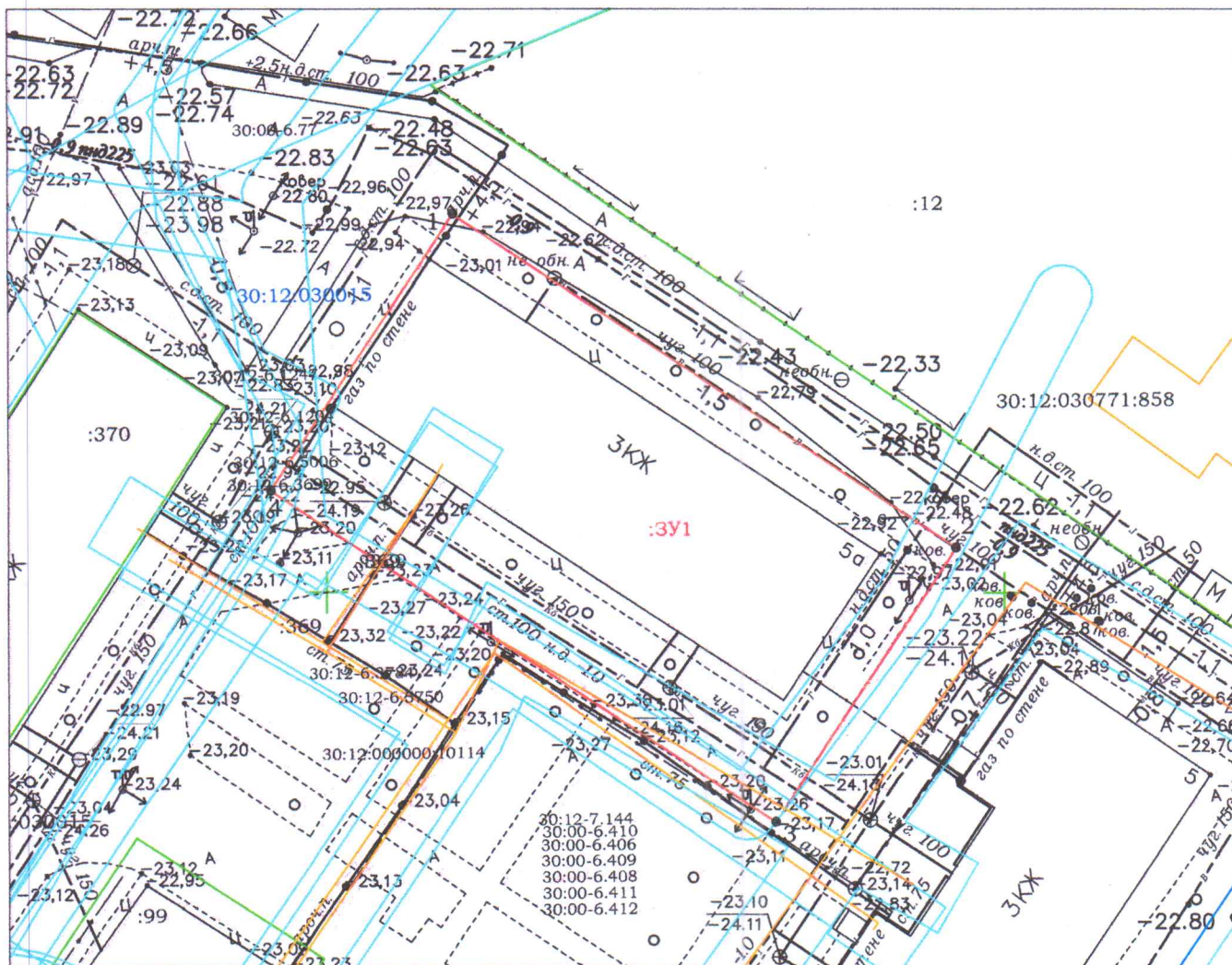
Масштаб 1:500

Схема расположения земельного участка или земельных участков на кадастровом плане территории

УТВЕРЖДЕНА
распоряжением администрации
муниципального образования
"Городской округ город Астрахань"

от _____ № _____

Условный номер земельного участка — :ЗУ1		
Площадь земельного участка 1090 м ²		
Обозначение характерных точек границ	Координаты, м	
	X	Y
1	418542.46	2220141.10
2	418517.24	2220177.84
3	418497.07	2220164.24
4	418522.10	2220127.34
1	418542.46	2220141.10
Система координат: МСК-30		



Условные обозначения:

- :ЗУ1 - обозначение образуемого земельного участка
- - граница образуемого земельного участка
- 30:12:030015 - номер кадастрового квартала
- :369 - границы ОКС, имеющих сведения в ЕГРН
- :99 - границы земельных участков, имеющих сведения в ЕГРН
- - характерная точка границы земельного участка
- 1 - обозначение характерной точки границы земельного участка
- 30:12-7.144 - обозначение и границы ЗОУИТ

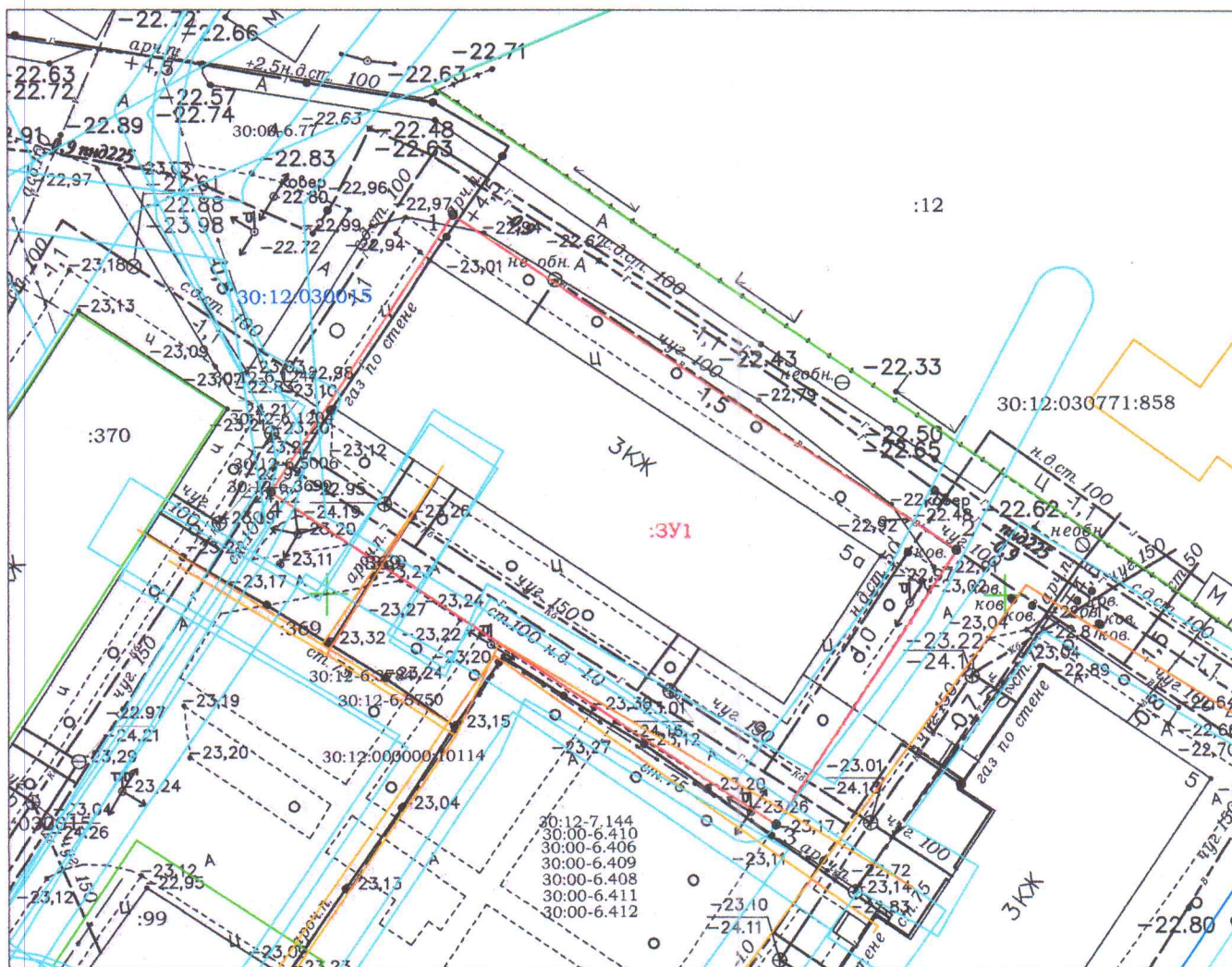
Масштаб 1:500

Схема расположения земельного участка или земельных участков на кадастровом плане территории

УТВЕРЖДЕНА
распоряжением администрации
муниципального образования
"Городской округ город Астрахань"

от _____ № _____

Условный номер земельного участка — :3У1		
Площадь земельного участка 1090 м ²		
Обозначение характерных точек границ	Координаты, м	
	X	Y
1	418542.46	2220141.10
2	418517.24	2220177.84
3	418497.07	2220164.24
4	418522.10	2220127.34
1	418542.46	2220141.10
Система координат: МСК-30		



Условные обозначения:

- :3У1 - обозначение образуемого земельного участка
- - граница образуемого земельного участка
- 30:12:030015 - номер кадастрового квартала
- :369 - границы ОКС, имеющих сведения в ЕГРН
- :99 - границы земельных участков, имеющих сведения в ЕГРН
- - характерная точка границы земельного участка
- 1 - обозначение характерной точки границы земельного участка
- 30:12-7.144 - обозначение и границы ЗОУИТ

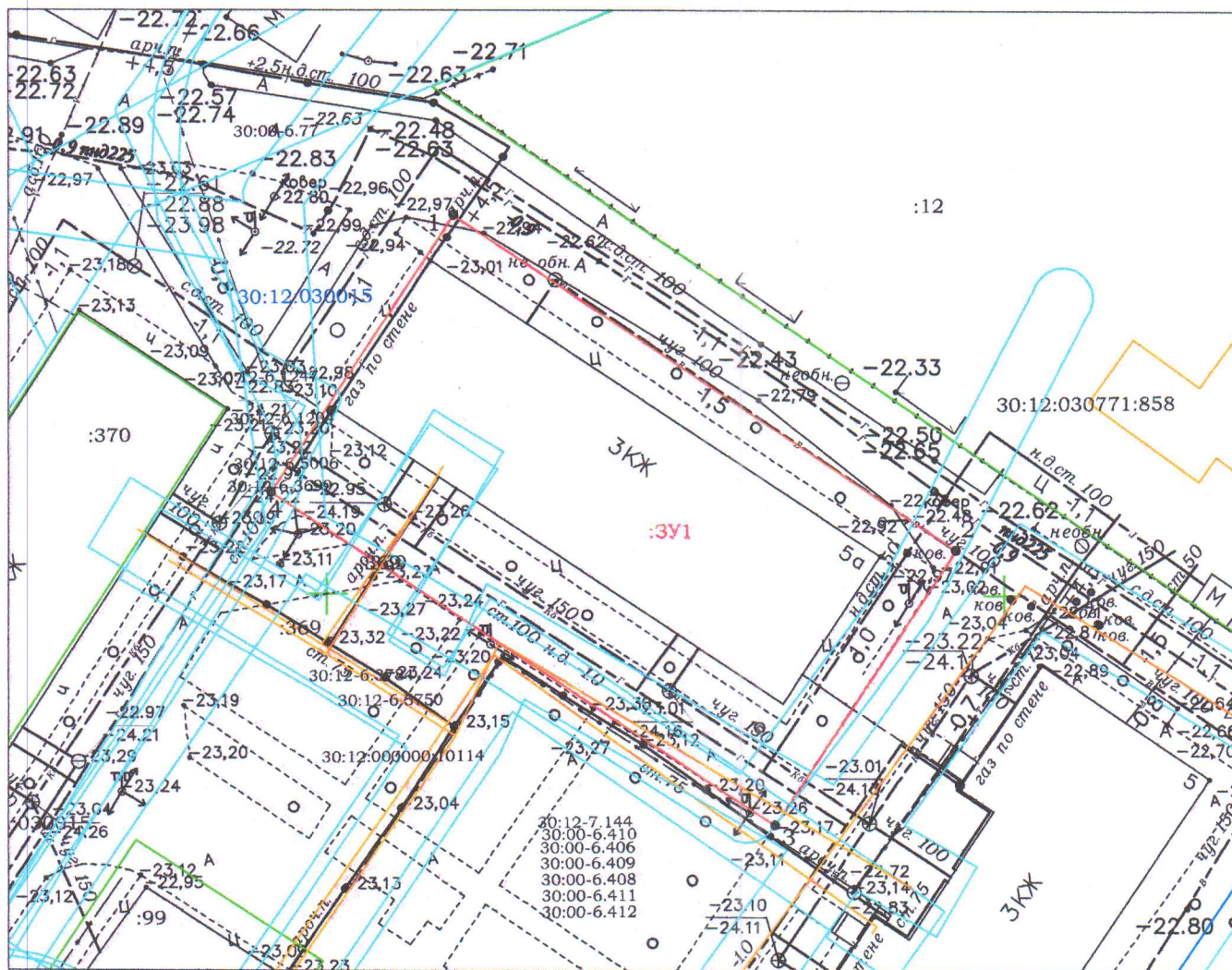
Масштаб 1:500

**Схема расположения земельного участка
или земельных участков
на кадастровом плане территории**

УТВЕРЖДЕНА
распоряжением администрации
муниципального образования
"Городской округ город Астрахань"

от _____ № _____

Условный номер земельного участка — :ЗУ1		
Площадь земельного участка 1090 м ²		
Обозначение характерных точек границ	Координаты, м	
	X	Y
1	418542.46	2220141.10
2	418517.24	2220177.84
3	418497.07	2220164.24
4	418522.10	2220127.34
1	418542.46	2220141.10
Система координат: МСК-30		



Условные обозначения:

- :ЗУ1 - обозначение образуемого земельного участка
- - граница образуемого земельного участка
- 30:12:030015 - номер кадастрового квартала
- :369 - границы ОКС, имеющих сведения в ЕГРН
- :99 - границы земельных участков, имеющих сведения в ЕГРН
- - характерная точка границы земельного участка
- 1 - обозначение характерной точки границы земельного участка
- 30:12-7.144 - обозначение и границы ЗОУИТ

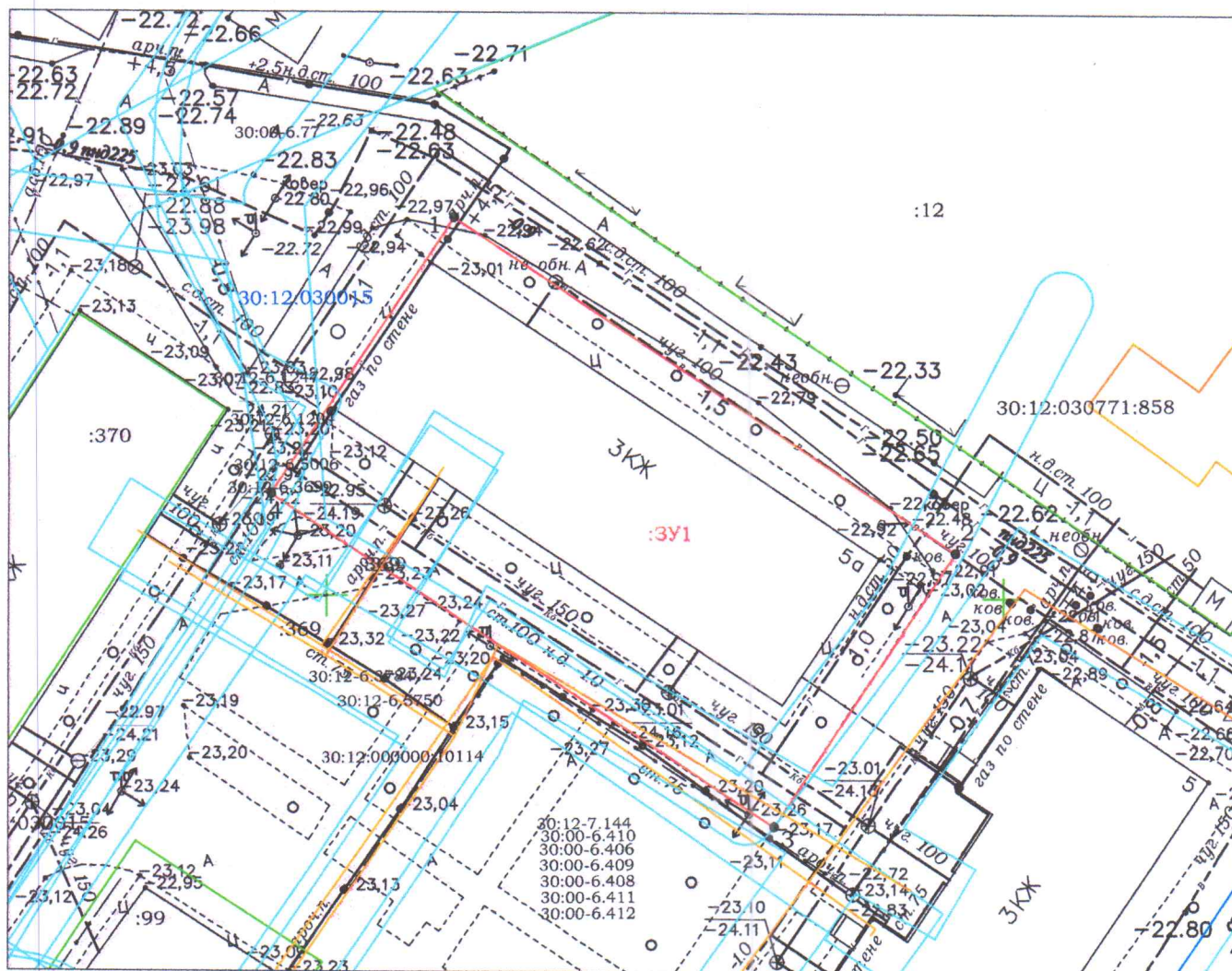
Масштаб 1:500

Схема расположения земельного участка или земельных участков на кадастровом плане территории

УТВЕРЖДЕНА
распоряжением администрации
муниципального образования
"Городской округ город Астрахань"

от _____ № _____

Условный номер земельного участка — :ЗУ1		
Площадь земельного участка 1090 м ²		
Обозначение характерных точек границ	Координаты, м	
	X	Y
1	418542.46	2220141.10
2	418517.24	2220177.84
3	418497.07	2220164.24
4	418522.10	2220127.34
1	418542.46	2220141.10
Система координат: МСК-30		



Условные обозначения:

- :ЗУ1 - обозначение образуемого земельного участка
- - граница образуемого земельного участка
- 30:12:030015 - номер кадастрового квартала
- :369 - границы ОКС, имеющих сведения в ЕГРН
- :99 - границы земельных участков, имеющих сведения в ЕГРН
- - характерная точка границы земельного участка
- 1 - обозначение характерной точки границы земельного участка
- 30:12-7.144 - обозначение и границы ЗОУИТ

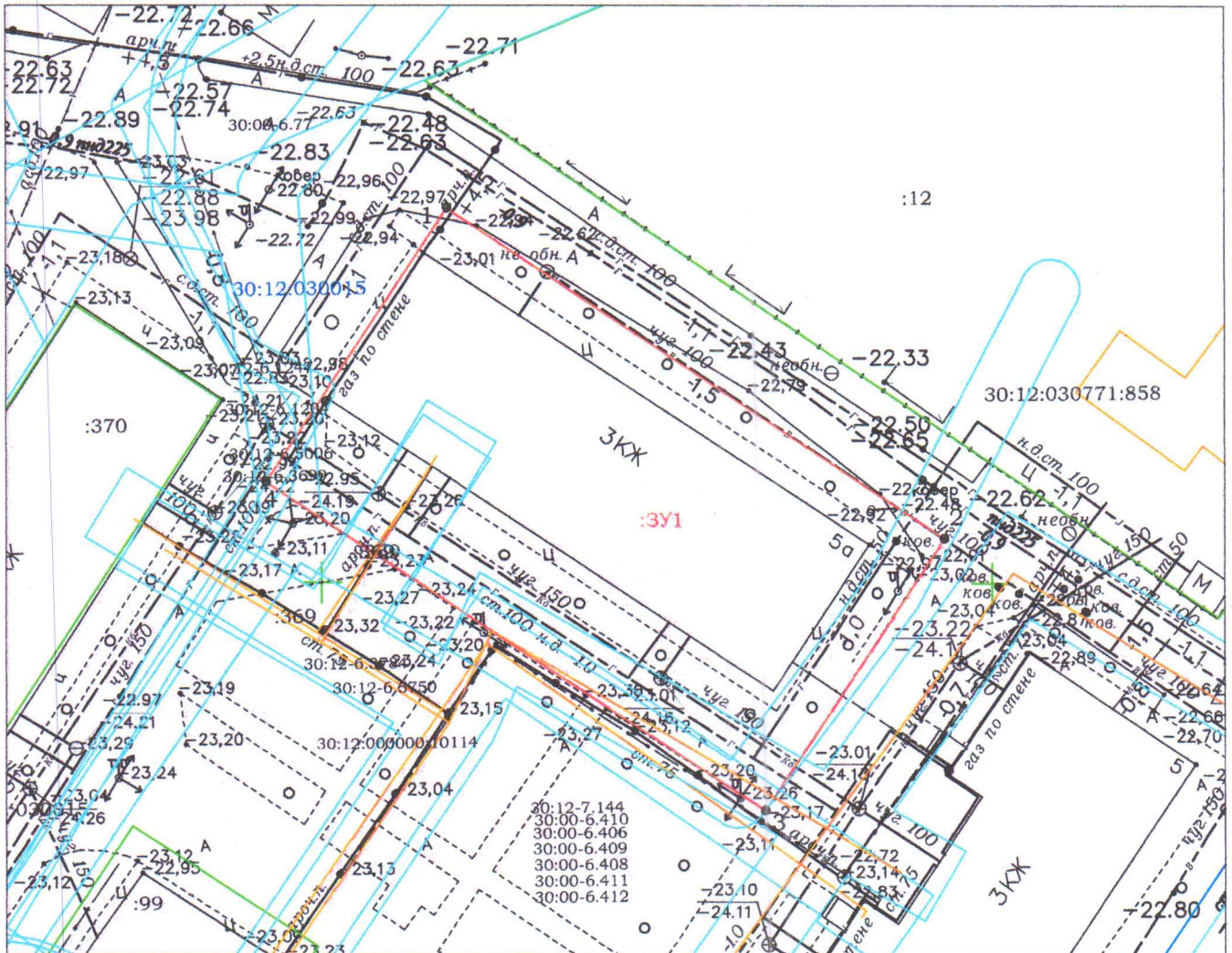
Масштаб 1:500

**Схема расположения земельного участка
или земельных участков
на кадастровом плане территории**

УТВЕРЖДЕНА
распоряжением администрации
муниципального образования
"Городской округ город Астрахань"

от _____ № _____

Условный номер земельного участка — :ЗУ1		
Площадь земельного участка 1090 м ²		
Обозначение характерных точек границ	Координаты, м	
	X	Y
1	418542.46	2220141.10
2	418517.24	2220177.84
3	418497.07	2220164.24
4	418522.10	2220127.34
1	418542.46	2220141.10
Система координат: МСК-30		



Условные обозначения:

- :ЗУ1 - обозначение образуемого земельного участка
- - граница образуемого земельного участка
- 30:12:030015 - номер кадастрового квартала
- :369 - границы ОКС, имеющих сведения в ЕГРН
- :99 - границы земельных участков, имеющих сведения в ЕГРН
- - характерная точка границы земельного участка
- 1 - обозначение характерной точки границы земельного участка
- 30:12-7.144 - обозначение и границы ЗОУИТ

Масштаб 1:500

