

Утверждена**Распоряжением управления муниципального имущества**

(наименование документа об утверждении, включая наименования органов государственной власти или

администрации МО "городской округ Город Астрахань"

органов местного самоуправления, принявших решение об утверждении схемы или

подписавших соглашение о перераспределении земельных участков)

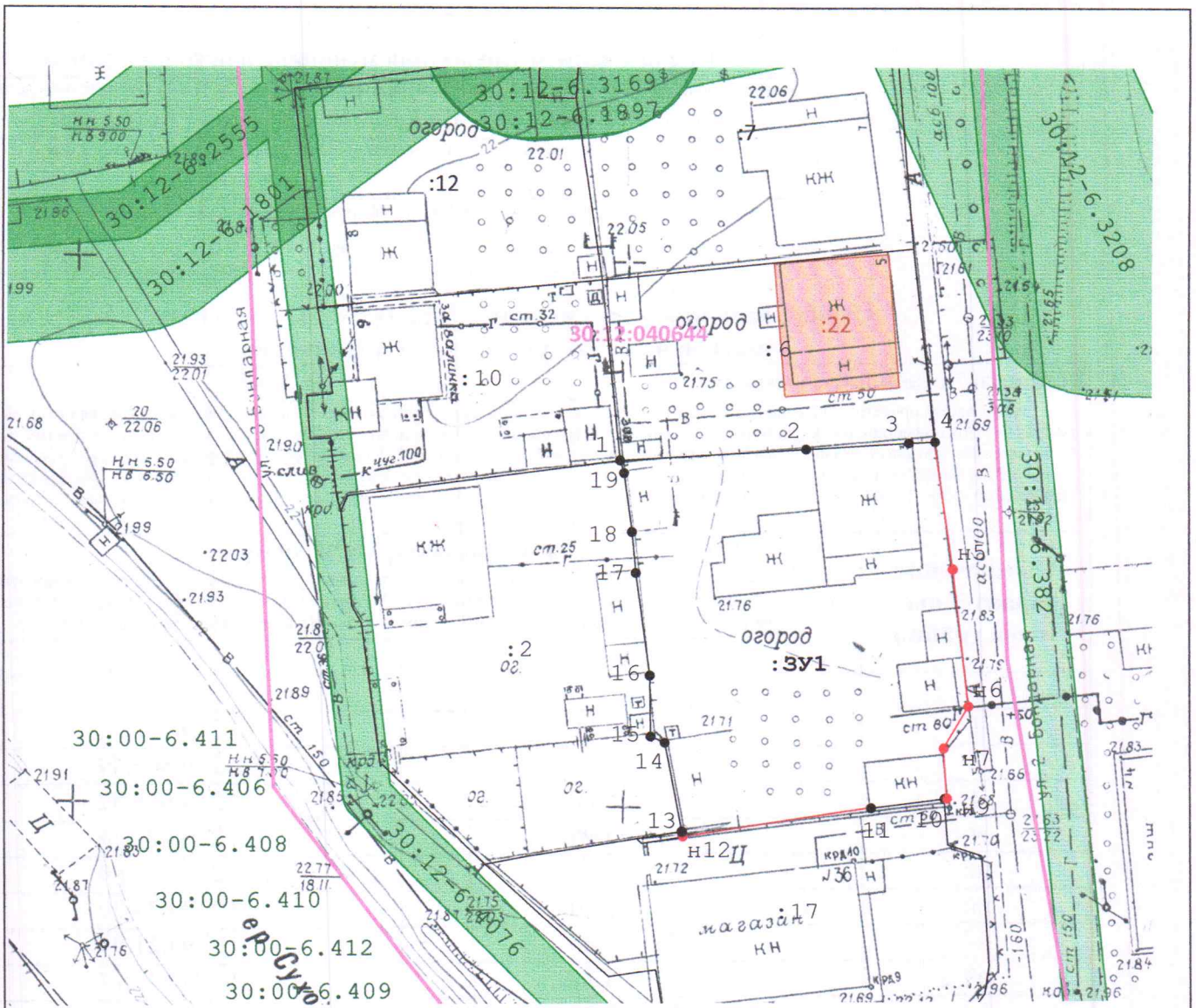
от _____

№ _____

Схема расположения земельного участка или земельных участков на кадастровом плане территории**Площадь земельного участка** _____ **941 м²**








(указывается проектная площадь образуемого земельного участка, вычисленная с использованием федеральной государственной географической информационной системы, обеспечивающей функционирование национальной системы пространственных данных, которой является федеральная государственная географическая информационная система "Единая цифровая платформа "Национальная система пространственных данных" (далее - информационная система), или иных технологических и программных средств с округлением до 1 квадратного метра. Указанное значение площади земельного участка может быть уточнено при проведении кадастровых работ не более чем на десять процентов)

Обозначение характерных точек границ	Координаты, МСК-30, м	
	X	Y
1	2	3
1	423 154,26	2 219 592,52
2	423 155,24	2 219 609,49
3	423 155,80	2 219 618,87
4	423 155,90	2 219 621,26
н5	423 144,10	2 219 622,89
н6	423 131,50	2 219 624,29
н7	423 127,66	2 219 621,99
н9	423 123,12	2 219 622,27
10	423 123,12	2 219 622,02
11	423 122,30	2 219 615,33
н12	423 119,73	2 219 598,14
13	423 120,22	2 219 598,05
14	423 128,35	2 219 596,51
15	423 128,91	2 219 595,23
16	423 134,49	2 219 595,18
17	423 143,91	2 219 593,92
18	423 147,70	2 219 593,59
19	423 153,11	2 219 592,88
1	423 154,26	2 219 592,52



Масштаб 1:600

Условные обозначения:

-  - Существующая часть границы, имеющиеся в ГКН сведения о которой достаточны для определения ее местоположения
 -  - вновь образованная часть границы, сведения о которой достаточны для определения ее местоположения
 -  1 - Существующая точка, имеющиеся в ГКН сведения о которой позволяют однозначно определить ее местоположение
 -  н1 - образуемая точка, сведения о которой позволяют однозначно определить ее местоположение
 - :3У1** - Обозначение образуемого земельного участка
 - :2** - Обозначение существующих земельных участков
 -  **:22** - Обозначение объектов капитального строительства
 - 30:12:040644** - Номер кадастрового квартала
 -  - Часть границы кадастрового квартала
 -  - Обозначение ЗОУИТ
- Исполнитель** - ООО "АстБТИ-проект"
Белюсова Г. Е. Тел.: 21-11-22