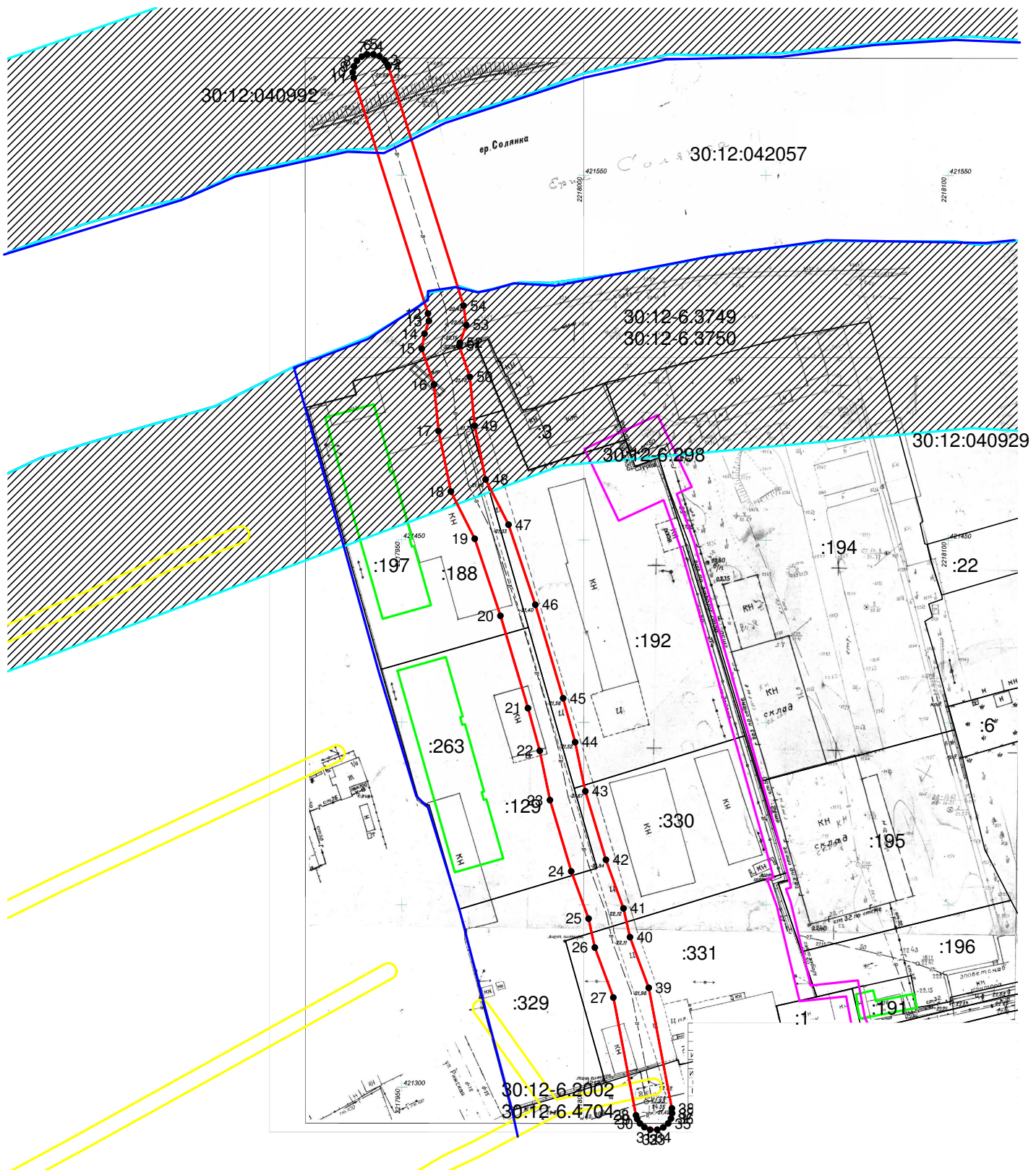







**ОПИСАНИЕ ГРАНИЦ  
публичного сервитута**  
Астраханская обл., г. Астрахань, Трусовский район, ул. Наб. р. Солянки 2,4,6,17,19

Схема границ публичного сервитута



**Условные обозначения:**

30:12:042057	обозначение кадастрового квартала
:329	кадастровый номер объекта недвижимости по сведениям ЕГРН
30:12-6-3750	обозначение ЗОУИТ
	граница публичного сервитута
	граница кадастрового квартала
	граница объектов недвижимости по сведениям ЕГРН
	граница ЗОУИТ
	граница ОКС

Подпись \_\_\_\_\_ Кузьмин А.И Дата "17" сентября 2024г.

Масштаб 1:1500