

Утверждена

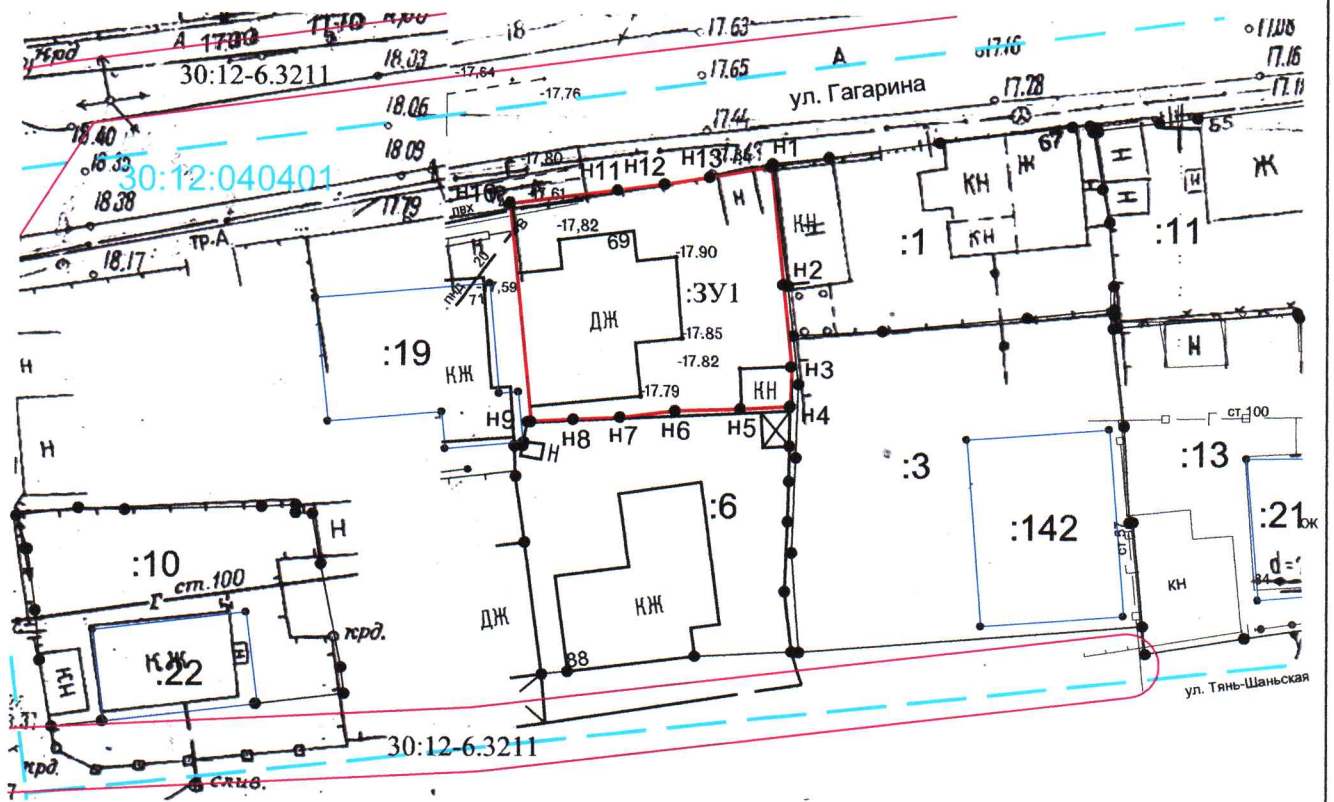
распоряжением администрации муниципального образования "Городской округ Город Астрахань"

от \_\_\_\_\_ № \_\_\_\_\_

Схема расположения земельного участка или земельных участков на кадастровом плане территории






Условный номер земельного участка	:3У1	
Площадь земельного участка	284 м <sup>2</sup>	
Обозначение характерных точек границ	Координаты, м	
	Х	У
1	2	3
н1	427171,55	2219468,30
н2	427163,51	2219469,12
н3	427157,80	2219469,71
н4	427155,03	2219469,65
н5	427154,85	2219466,23
н6	427154,70	2219461,78
н7	427154,24	2219458,02
н8	427154,08	2219454,82
н9	427153,93	2219451,91
н10	427169,00	2219450,45
н11	427169,94	2219457,85
н12	427170,36	2219461,05
н13	427170,83	2219464,11
н1	427171,55	2219468,30

Система координат МСК-30



Масштаб 1: 500

### Условные обозначения

:ЗУ1	обозначение образуемого земельного участка
	граница образуемого земельного участка
	граница учтенного земельного участка
	граница учтенного ОКС
● н1	обозначение характерной точки границы образуемого земельного участка
:1	обозначение земельного участка
	граница кадастрового квартала
30:12:040401	обозначение кадастрового квартала
	граница ЗОУИТ
30:12-6.3211	обозначение ЗОУИТ
:19	обозначение ОКС