

Утверждена

(наименование документа об утверждении, включая наименования органов государственной власти или

органов местного самоуправления, принявших решение об утверждении схемы или

подписавших соглашение о перераспределении земельных участков)

от _____ № _____

Схема расположения земельного участка или земельных участков на кадастровом плане территории







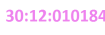



Площадь земельного участка 180 м²		
(указывается проектная площадь образуемого земельного участка, вычисленная с использованием технологических и программных средств, в том числе размещенных на официальном сайте федерального органа исполнительной власти, уполномоченного Правительством Российской Федерации на осуществление государственного кадастрового учета, государственной регистрации прав, ведение Единого государственного реестра недвижимости и предоставление сведений, содержащихся в Едином государственном реестре недвижимости, в информационно-телекоммуникационной сети "Интернет" (далее - официальный сайт), с округлением до 1 квадратного метра. Указанное значение площади земельного участка может быть уточнено при проведении кадастровых работ не более чем на десять процентов)		
Обозначение характерных точек границ	Координаты, МСК-30, м	
	(указываются в случае подготовки схемы расположения земельного участка с использованием технологических и программных средств, в том числе размещенных на официальном сайте. Значения координат, полученные с использованием указанных технологических и программных средств, указываются с округлением до 0,01 метра)	
	Х	
	Y	
:ЗУ1(1)		
1	2	3
н1	420 286,79	2 223 686,41
н2	420 288,03	2 223 694,47
н3	420 288,11	2 223 695,02
н4	420 282,21	2 223 695,92
н5	420 281,88	2 223 694,08
н6	420 281,82	2 223 692,52
н7	420 280,18	2 223 692,71
н8	420 279,91	2 223 690,38
н9	420 279,42	2 223 690,37
н10	420 279,44	2 223 689,37
н11	420 281,41	2 223 689,03
н12	420 281,13	2 223 687,37
н13	420 280,99	2 223 685,96
н14	420 282,15	2 223 685,84
н15	420 282,37	2 223 687,16
н16	420 285,63	2 223 686,61
н1	420 286,79	2 223 686,41
:ЗУ1(2)		
1	2	3
н1	420 277,83	2 223 694,61
н2	420 278,27	2 223 698,43
н3	420 277,66	2 223 698,54
н4	420 278,36	2 223 702,72
н5	420 278,75	2 223 702,65
н6	420 279,33	2 223 707,01
н7	420 279,18	2 223 707,04
н8	420 279,54	2 223 709,05
н9	420 271,50	2 223 710,52

1	2	3
41	420 271,52	2 223 710,14
40	420 269,88	2 223 699,80
39	420 269,43	2 223 697,98
н10	420 268,91	2 223 695,85
н1	420 277,83	2 223 694,61



Масштаб 1:500

Условные обозначения:

-  - Существующая часть границы, имеющиеся в ГКН сведения о которой достаточны для определения ее местоположения
-  - Вновь образованная часть границы, сведения о которой достаточны для определения ее местоположения
-  1 - Существующая точка, имеющиеся в ГКН сведения о которой позволяют однозначно определить ее местоположение
-  н1 - Образующая точка, сведения о которой позволяют однозначно определить ее местоположение
-  :3У1 - обозначение образуемого земельного участка
-  - Часть границы кадастрового квартала
-  30:12:010184 - Обозначение кадастрового квартала
-  :281 - Обозначение земельного участка
-  30:00-6.77 - Обозначение ЗОУИТ 30:12-6.1043, 6.1853, 30:00-6.77
-  :113 - Обозначение объекта капитального строительства