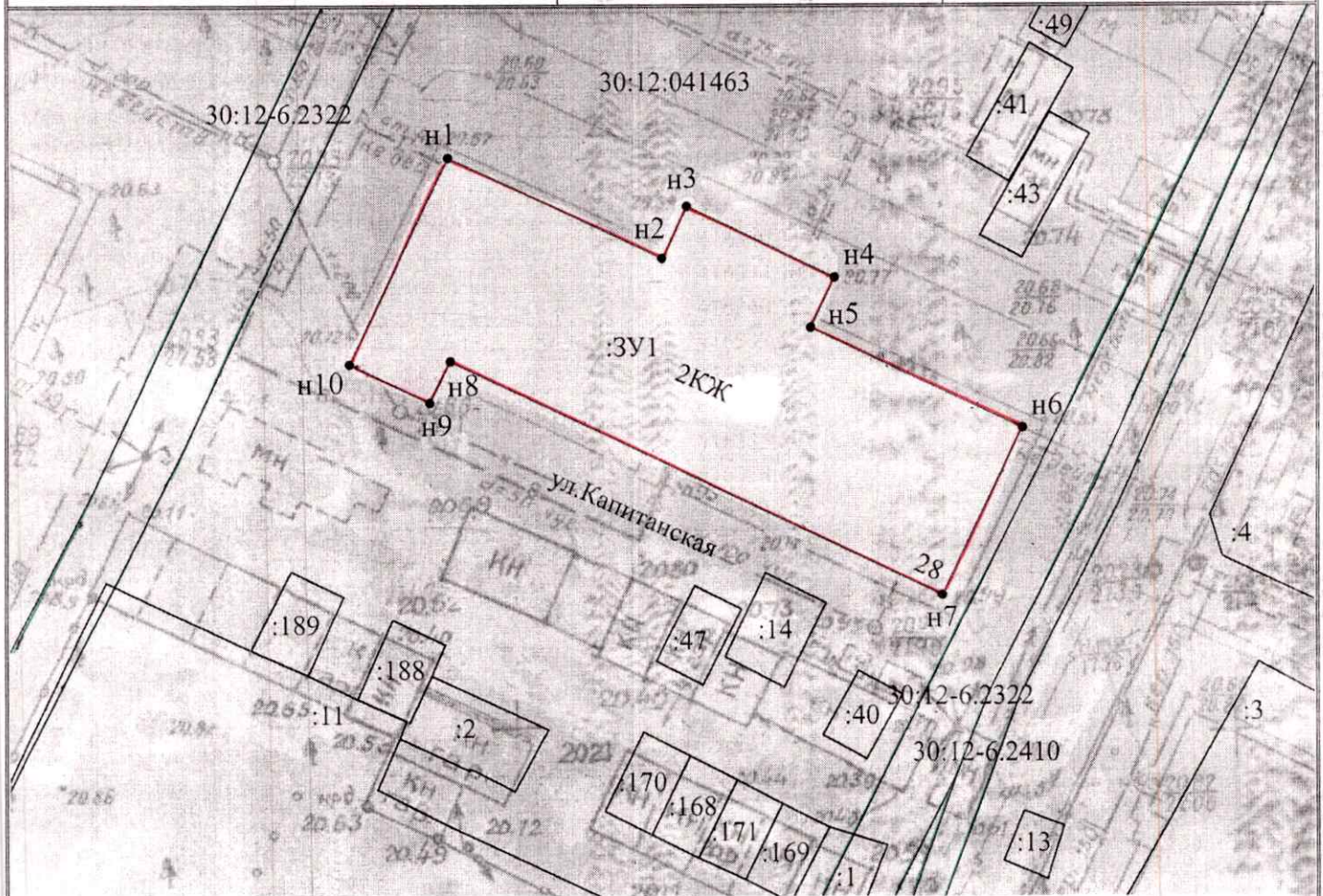






Схема расположения земельного участка на кадастровом плане территории

Условный номер земельного участка: -		
Площадь земельного участка: 637 м <sup>2</sup>		
Обозначение характерных точек границ	Координаты, м	
	X	Y
н1	416353,01	2216396,76
н2	416345,74	2216411,65
н3	416349,31	2216413,40
н4	416344,30	2216423,66
н5	416340,72	2216421,91
н6	416333,54	2216436,61
н7	416321,95	2216430,94
н8	416338,69	2216396,69
н9	416335,86	2216395,30
н10	416338,60	2216389,72
н1	416353,01	2216396,76



Масштаб 1: 500

<b>Условные обозначения:</b>	
:ЗУ1	обозначение образуемого земельного участка
30:12:041463	обозначение кадастрового квартала
:14	кадастровые номера объектов недвижимости по сведениям ЕГРН
30:12-6.2322	обозначение зоны с особыми условиями использования территории
30:12-6.2410	обозначение зоны с особыми условиями использования территории
	граница образуемого земельного участка
	границы объектов недвижимости по сведениям ЕГРН
	граница зоны с особыми условиями использования территории
	граница кадастрового квартала