




Утверждена распоряжением  
управления муниципального  
имущества администрации  
муниципального образования  
«Город Астрахань»

от \_\_\_\_\_ № \_\_\_\_\_

Схема расположения земельного участка на кадастровом плане территории

Условный номер земельного участка :ЗУ1		
Площадь земельного участка 438 кв.м.		
Система координат МСК-30		
Обозначение характерных точек границ	Координаты ,м.	
	X, м	Y, м
1	423 343,59	2 219 457,31
2	423 345,06	2 219 473,95
н1	423 319,92	2 219 476,73
н2	423 317,94	2 219 460,15
5	423 333,17	2 219 458,08
6	423 339,27	2 219 457,33
7	423 339,32	2 219 457,58
1	423 343,59	2 219 457,31

Условные обозначения	
	Граница земельного участка
30:12:040641:5	Земельный участок, границы которого установлены в соответствии с требованиями земельного законодательства
30:12-6.382	Охранная зона наземных и подземных объектов газоснабжения «газопровод к кирпичному з-ду цех 4»
30:12-6.3852	Зона публичного сервитута для размещения объекта ЛЭП 0,4 кВ КТП 1302 ф.9 ПС Окрасочная
30:12-6.3549	Охранная зона ЛЭП 0,4 кВ КТП 1302 ф.9 ПС Окрасочная
30:12-6.2555	Охранная зона ЛЭП-0,4 кВ ТП 262 ф.9 ПС Окрасочная
30:12-6.4076	Зона публичного сервитута для размещения объекта ЛЭП-0,4 кВ ТП 262 ф.9 ПС Окрасочная
30:12:040641	Кадастровый квартал
	Границы кадастрового квартала
	Граница охранной зоны
:ЗУ1	Обозначение земельного участка
н1	Вновь образованная точка
1	Ранее существующая точка





