

Утверждена

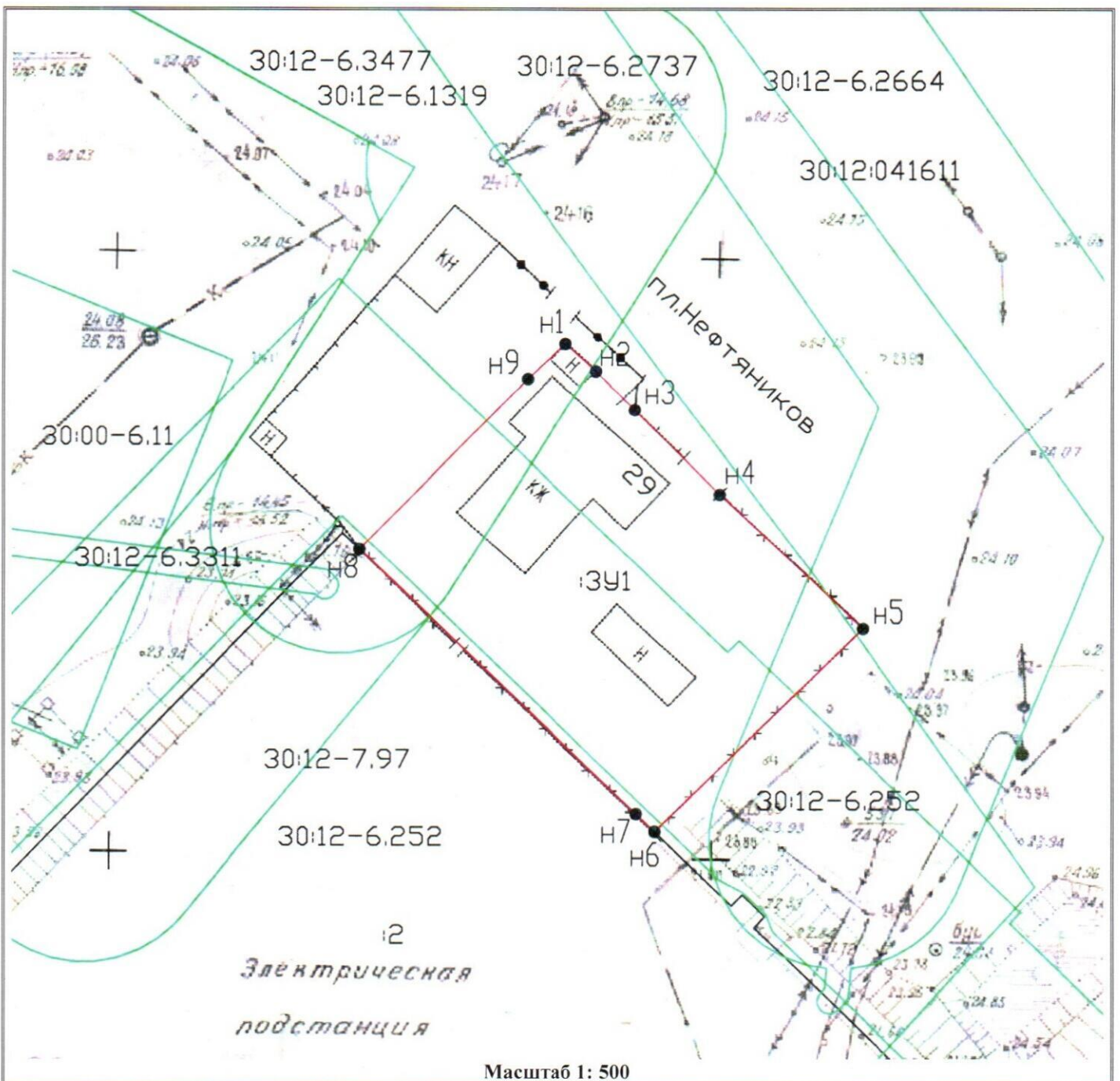
от _____ № _____

Схема расположения земельного участка на кадастровом плане территории

Условный номер земельного участка: :ЗУ1





Площадь земельного участка: 826 м²

Обозначение характерных точек границ	Координаты, м	
	X	Y
н1	412489,16	2213887,79
н2	412486,88	2213890,34
н3	412483,62	2213893,56
н4	412476,57	2213900,58
н5	412465,39	2213912,38
н6	412448,38	2213895,22
н7	412449,89	2213893,66
н8	412472,03	2213870,71
н9	412486,25	2213884,64
н1	412489,16	2213887,79



Масштаб 1: 500

Условные обозначения:

:ЗУ1	обозначение образуемого земельного участка
30:12:041611	обозначение кадастрового квартала
:2	кадастровые номера объектов недвижимости по сведениям ЕГРН
30:12-6.252	обозначение зоны с особыми условиями использования территории
	граница образуемого земельного участка
	границы объектов недвижимости по сведениям ЕГРН
	граница зоны с особыми условиями использования территории
	граница кадастрового квартала

Система координат – МСК-30