


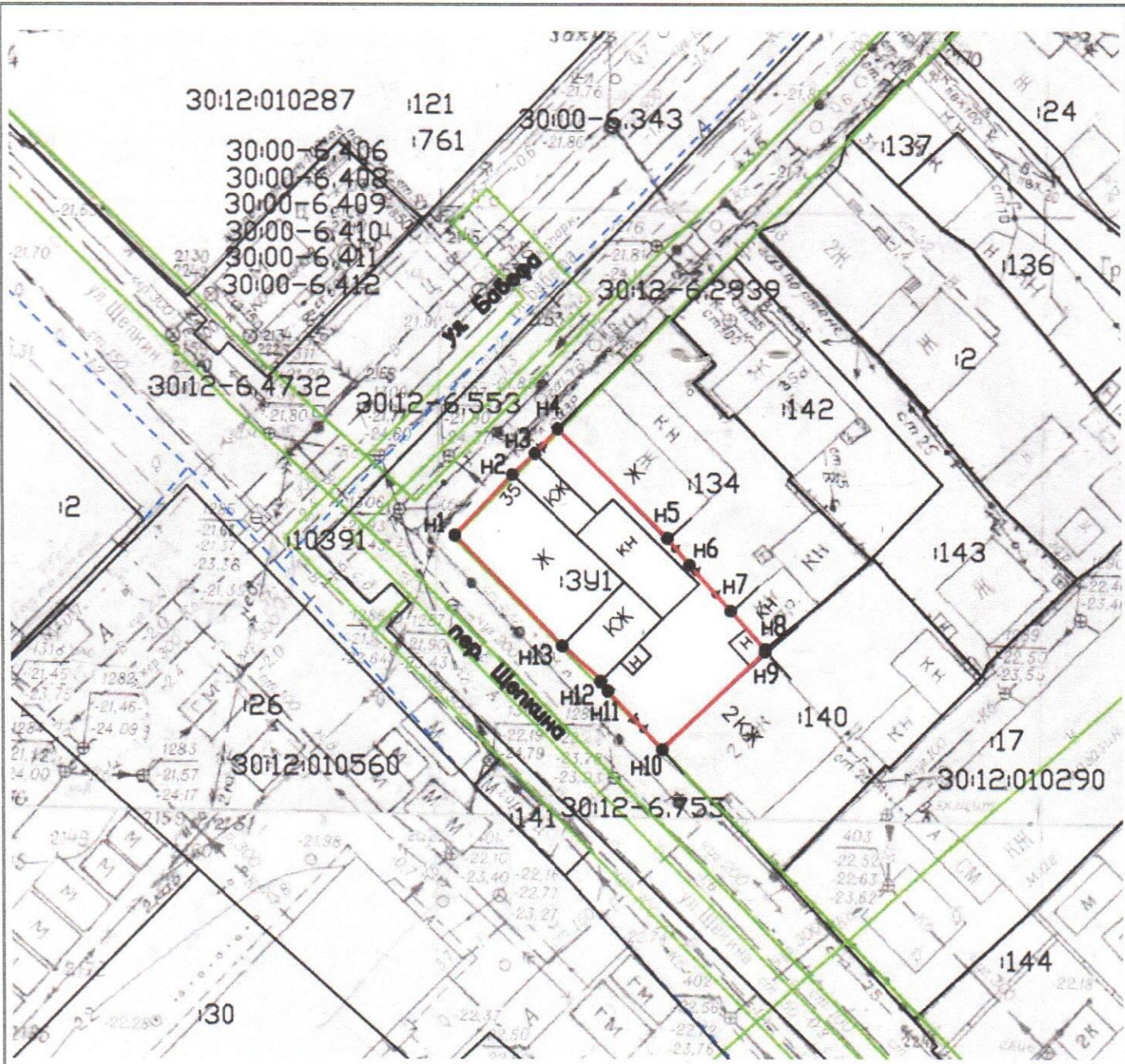
Схема расположения земельного участка на кадастровом плане территории

Условный номер земельного участка: :ЗУ1

Площадь земельного участка: 303 м²





Обозначение характерных точек границ	Координаты, м	
	X	Y
н1	420087,48	2220153,81
н2	420092,50	2220158,59
н3	420094,23	2220160,46
н4	420096,28	2220162,36
н5	420087,22	2220171,38
н6	420084,96	2220173,21
н7	420081,19	2220176,59
н8	420078,02	2220179,44
н9	420077,82	2220179,41
н10	420069,78	2220170,90
н11	420074,60	2220166,42
н12	420075,47	2220165,95
н13	420078,30	2220162,69
н1	420087,48	2220153,81





Масштаб 1: 500

Условные обозначения:

:ЗУ1	обозначение образуемого земельного участка
30:12:010290	обозначение кадастрового квартала
:134	кадастровые номера объектов недвижимости по сведениям ЕГРН
30:12-6.553	обозначение зоны с особыми условиями использования территории
	граница образуемого земельного участка
	границы объектов недвижимости по сведениям ЕГРН
	граница зоны с особыми условиями использования территории
	граница кадастрового квартала

Система координат – МСК-30