

(наименование документа об утверждении, включая наименования органов государственной власти или органов местного самоуправления, принявших решение об утверждении схемы или подписавших соглашение о перераспределении земельных участков)

от _____ № _____

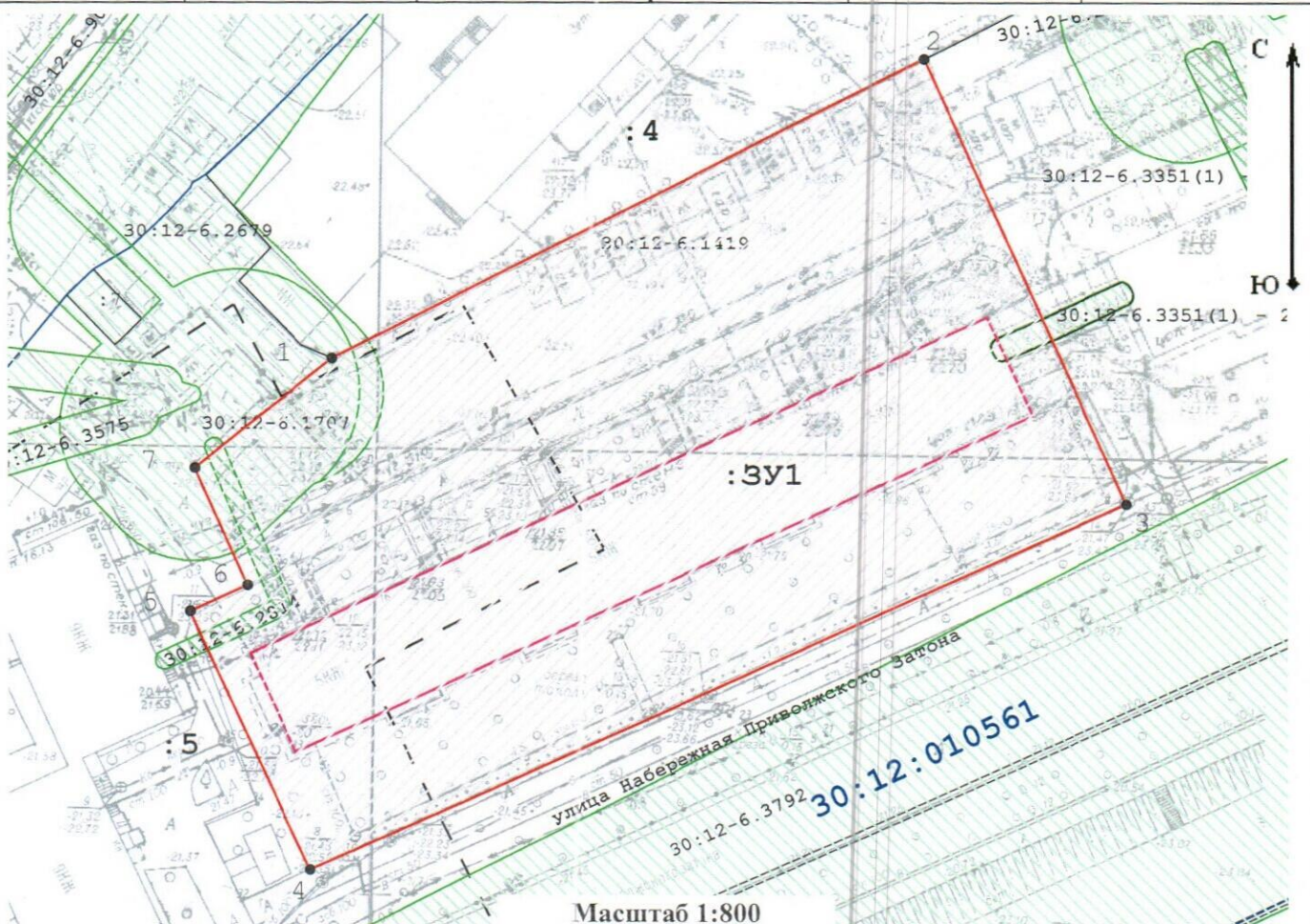
Схема расположения земельного участка или земельных участков на кадастровом плане территории

Система координат: МСК-30, зона 2

Условный номер земельного участка _____
(указывается в случае, если предусматривается образование двух и более земельных участков)

Площадь земельного участка 5 071 М²
(указывается проектная площадь образуемого земельного участка, вычисленная с использованием технологических и программных средств, в том числе размещенных на официальном сайте федерального органа исполнительной власти, уполномоченного Правительством Российской Федерации на осуществление государственного кадастрового учета, государственной регистрации прав, ведение Единого государственного реестра недвижимости и предоставление сведений, содержащихся в Едином государственном реестре недвижимости, в информационно-телекоммуникационной сети "Интернет" (далее - официальный сайт), с округлением до 1 квадратного метра. Указанное значение площади земельного участка может быть уточнено при проведении кадастровых работ не более чем на десять процентов)








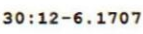


Обозначение характерных точек границ	Координаты		Обозначение характерных точек границ	Координаты	
	(указываются в случае подготовки схемы расположения земельного участка с использованием технологических и программных средств, в том числе размещенных на официальном сайте. Значения координат, полученные с использованием указанных технологических и программных средств, указываются с округлением до 0,01 метра)			(указываются в случае подготовки схемы расположения земельного участка с использованием технологических и программных средств, в том числе размещенных на официальном сайте. Значения координат, полученные с использованием указанных технологических и программных средств, указываются с округлением до 0,01 метра)	
	X	Y		X	Y
1	419 825,44	2 220 093,79	5	419 797,15	2 220 077,87
2	419 858,95	2 220 159,84	6	419 800,03	2 220 084,25
3	419 809,22	2 220 182,39	7	419 813,21	2 220 078,42
4	419 768,11	2 220 091,25	1	419 825,44	2 220 093,79



Условные обозначения:

Масштаб 1:800

Условные обозначения:

-  - вновь образованная часть границы, сведения о которой достаточны для определения ее местоположения
-  - граница земельного участка имеющаяся в ЕГРН, сведения о которой достаточны для определения ее местоположения
-  - Граница кадастрового квартала
-  - Охранная зона по сведениям ЕГРН
-  - контур ОКСа по сведениям ЕГРН
-  7 - образуемая точка, сведения о которой позволяют однозначно определить ее местоположение
-  : 5 - Обозначение (номер) земельного участка
-  30:12-6.1707 - обозначение (номер) охранной зоны
-  :3У1 - обозначение образуемого земельного участка
-  30:12:010561 - обозначение (номер) кадастрового квартала