

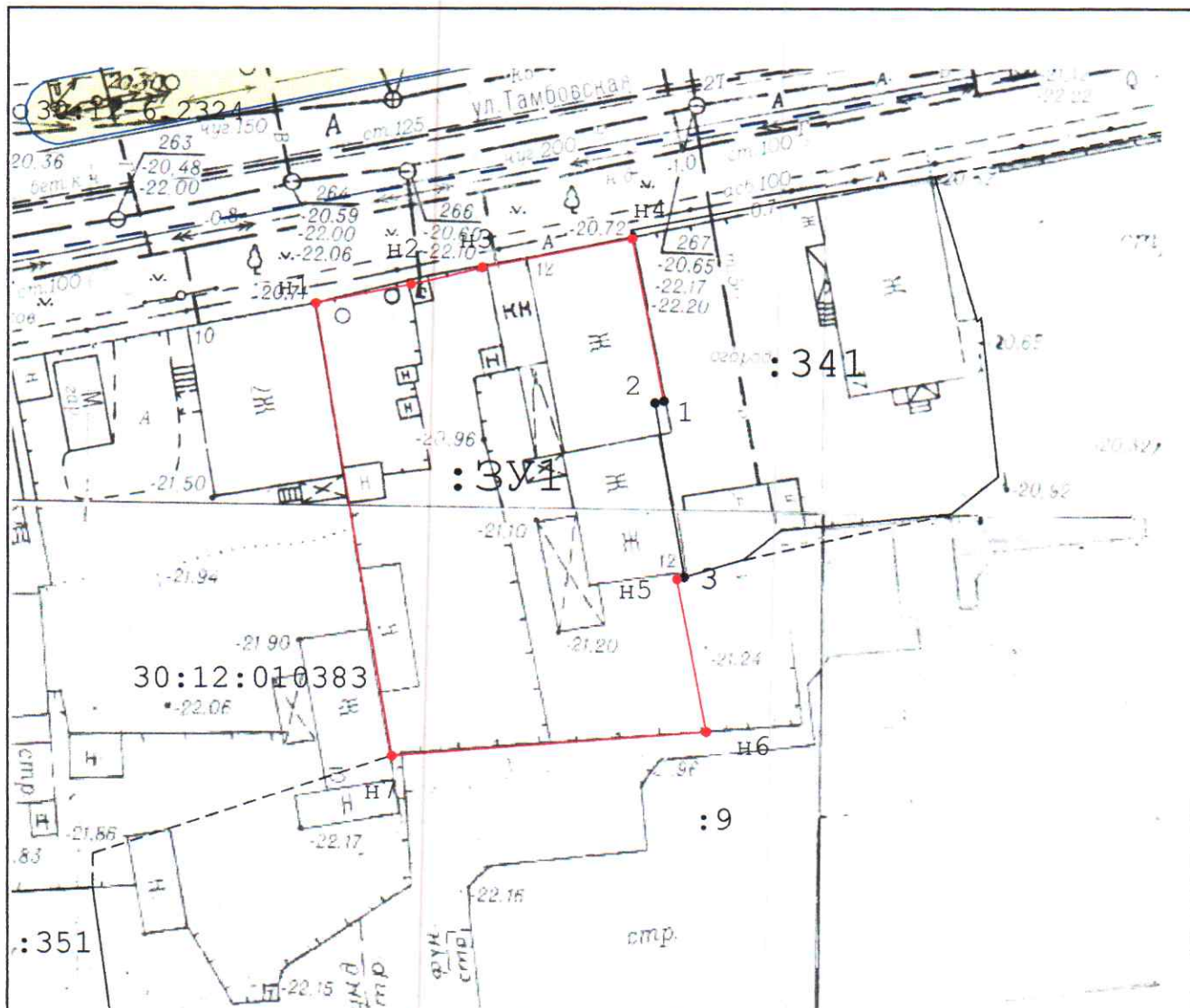
Утверждена
распоряжением управления муниципального имущества
(наименование документа об утверждении, включая наименования органов государственной власти или администрации муниципального образования
администрации муниципального образования
органов местного самоуправления, принявших решение об утверждении схемы или
"Городской округ город Астрахань"
подписавших соглашение о перераспределении земельных участков)

от _____ № _____

Схема расположения земельного участка или земельных участков на кадастровом плане территории








Система координат МСК30

Площадь земельного участка _____ 712 м²		
<small>(указывается проектная площадь образуемого земельного участка, вычисленная с использованием технологических и программных средств, в том числе размещенных на официальном сайте федерального органа исполнительной власти, уполномоченного Правительством Российской Федерации на осуществление государственного кадастрового учета, государственной регистрации прав, ведение Единого государственного реестра недвижимости и предоставление сведений, содержащихся в Едином государственном реестре недвижимости, в информационно-телекоммуникационной сети "Интернет" (далее - официальный сайт), с округлением до 1 квадратного метра. Указанное значение площади земельного участка может быть уточнено при проведении кадастровых работ не более чем на десять процентов)</small>		
Обозначение характерных точек границ	Координаты, м	
	<small>(указываются в случае подготовки схемы расположения земельного участка с использованием технологических и программных средств, в том числе размещенных на официальном сайте. Значения координат, полученные с использованием указанных технологических и программных средств, указываются с округлением до 0,01 метра)</small>	
	X	Y
1	2	3
н1	419 812,99	2 221 313,90
н2	419 814,31	2 221 320,39
н3	419 815,44	2 221 325,26
н4	419 817,38	2 221 335,47
1	419 806,27	2 221 337,62
2	419 806,14	2 221 337,01
3	419 794,22	2 221 339,01
н5	419 794,08	2 221 338,54
н6	419 783,64	2 221 340,56
н7	419 781,97	2 221 319,13
н1	419 812,99	2 221 313,90



Масштаб 1:450

Условные обозначения:

- 30:12:010383 - Номер кадастрового квартала
- :341 - Кадастровый номер ОН по сведениям ЕГРН
- :3У1 - образуемый земельный участок
- 30:12-6.2324 - Реестровый номер ЗОУИТ
-  - Существующая часть границы кадастрового квартала, имеющиеся в ЕГРН, сведения о которой достаточны для определения ее местоположения
-  - Существующая часть границы, имеющиеся в ЕГРН сведения о которой достаточны для определения ее местоположения
-  - вновь образованная часть границы, сведения о которой достаточны для определения ее местоположения
-  - Существующая часть границы, имеющиеся в ЕГРН сведения о которой не достаточны для определения ее местоположения
-  - Зона с особыми условиями использования территории
-  7 - Существующая точка, имеющиеся в ЕГРН сведения о которой позволяют однозначно определить ее местоположение
-  н1 - образуемая точка, сведения о которой позволяют однозначно определить ее местоположение