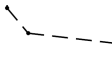






Раздел 4

План границ объекта

Используемые условные знаки и обозначения:

-  - граница зоны с особыми условиями использования территории сведения о которой внесены в ЕГРН
-  - изменяемая граница зоны с особыми условиями использования территории
-  - характерная точка границы зоны с особыми условиями использования территории
-  - граница земельного участка сведения о котором внесены в ЕГРН
-  - граница кадастрового квартала

Подпись _____ Дата « 22 » ноября 20 23 г.

Место для оттиска печати (при наличии) лица, составившего описание местоположения границ объекта