




Графическое описание местоположения границ публичного сервитута
для размещения объекта
ВЛ-6 кВ ПС Октябрьская ф.23







Масштаб 1:2000

Используемые условные знаки и обозначения:

-  - обозначение характерной точки границы устанавливаемой зоны публичного сервитута
-  - границы земельных участков, попадающих в зону публичного сервитута
-  - граница кадастрового квартала

30:12:041373 - номер кадастрового квартала

-  - граница устанавливаемой зоны публичного сервитута
-  - ось линии
-  - кадастровый номер ЗУ
-  - граница населенного пункта

г. Астрахань - наименование населенного пункта

Описание границ публичного сервитута

ВЛ-6 кв ПС Октябрьская ф.23

Местоположение публичного сервитута: Астраханская область, г. Астрахань

Система координат: МСК-30

Метод определения координат: Метод спутниковых геодезических измерений (определений)

Средняя квадратическая погрешность положения характерных точек (Mt) в метрах: 0.10

Каталог координат		
Площадь зоны публичного сервитута 8419 кв.м		
Обозначение характерных точек границ	Координаты, м	
	X	Y
1	2	3
1	417021.39	2215515.41
2	417021.63	2215546.93
3	417021.59	2215547.05
4	417021.46	2215583.56
5	417021.42	2215584.44
6	417021.09	2215586.28
7	417020.45	2215588.03
8	417019.52	2215589.65
9	417018.32	2215591.08
10	417016.89	2215592.28
11	417015.28	2215593.21
12	417013.53	2215593.85
13	417011.69	2215594.17
14	417009.82	2215594.17
15	417008.88	2215594
16	417003.37	2215593.06
17	416993.96	2215592.68
18	416992.02	2215661.36
19	416991.98	2215662
20	416991.65	2215663.83
21	416991.18	2215665.14
22	416961	2215738.42
23	416960.93	2215738.52
24	416945.12	2215775.77
25	416946.81	2215786.64
26	416949.01	2215799.93
27	416952.42	2215819.96
28	416964.05	2215829.57
29	416964.81	2215830.26
30	416966	2215831.69
31	416966.94	2215833.3
32	416967.57	2215835.05
33	416967.9	2215836.89
34	416967.9	2215838.76
35	416967.57	2215840.59
36	416966.94	2215842.34
37	416966	2215843.96
38	416964.81	2215845.39
39	416963.38	2215846.59
40	416961.76	2215847.52
41	416960.01	2215848.16
42	416958.17	2215848.48
43	416956.31	2215848.48
44	416954.47	2215848.16
45	416952.72	2215847.52
46	416951.1	2215846.59
47	416950.45	2215846.04
48	416935.72	2215833.93
49	416934.97	2215833.24
50	416933.77	2215831.81
51	416932.84	2215830.2
52	416932.2	2215828.45
53	416932.03	2215827.47
54	416927.91	2215803.5
55	416925.69	2215790.08
56	416923.5	2215776.04
57	416923.41	2215775.33
58	416923.41	2215773.46
59	416923.74	2215771.63
60	416924.25	2215770.22
61	416941.24	2215730.22
62	416960.7	2215682.92
63	416961.82	2215680.61
64	416970.68	2215658.8
65	416971.79	2215617.98
66	416972.89	2215581.24
67	416972.93	2215580.63

1	2	3
68	416973.25	2215578.79
69	416973.89	2215577.04
70	416974.82	2215575.42
71	416976.02	2215574
72	416977.45	2215572.8
73	416979.07	2215571.86
74	416980.82	2215571.23
75	416982.65	2215570.9
76	416984.01	2215570.9
77	417000.11	2215571.51
78	417000.23	2215547.01
79	417000.07	2215521.5
80	416953.8	2215518.56
81	416953.54	2215518.54
82	416951.71	2215518.22
83	416949.95	2215517.58
84	416948.34	2215516.65
85	416946.91	2215515.45
86	416945.71	2215514.02
87	416944.78	2215512.4
88	416944.14	2215510.65
89	416944.07	2215510.23
90	417014.07	2215515.07
91	417020.54	2215515.38
1	417021.39	2215515.41